DOCUMENTACIÓN GRÁFICA

PLAN GENERAL DE ORDENACIÓN URBANA DE GRANADA 2000

9 ESTRUCTURA GENERAL Y ORGÁNICA. CLASIFICACIÓN DE SUELO 1:25.000

15 ESTRUCTURA GENERAL Y ORGÁNICA. SISTEMA GENERAL DE COMUNICACIONES, TRANSPORTES Y ESPACIOS LIBRES 1:25.000

21 ESTRUCTURA GENERAL Y ORGÁNICA. SISTEMA GENERAL DE INFRAESTRUCTURAS 1:25.000

27 DETERMINACIONES EN SUELO NO URBANIZABLE 1:25.000

33 ÁREAS DE REPARTO 1:25.000

39 CALIFICACIÓN Y ORDENACIÓN FÍSICA 1:5.000

Los Planos a escalas 1:25.000 *y* 1:5.000, *son reducciones de los originales, a escalas* 1:10.000 *y* 1:2.000, *determinadas por el Reglamento de Planeamiento e incluidos en el Documento original.*

80 DELIMITACIÓN DE CONJUNTOS HISTÓRICOS Y ÁMBITOS DE PEPRI 1:20.000

83 CATÁLOGO 1:5.000

117 ZONIFICACION Y NIVELES DE PROTECCIÓN ARQUEOLÓGICA 1:12.5000

Los Planos a escalas 1:20.000, 1:5.000 *y* 1:12.500 *son reducciones de los originales, a escalas* 1:8.000, 1:2000 *y* 1:5.000, *incluidos en el Documento original.*

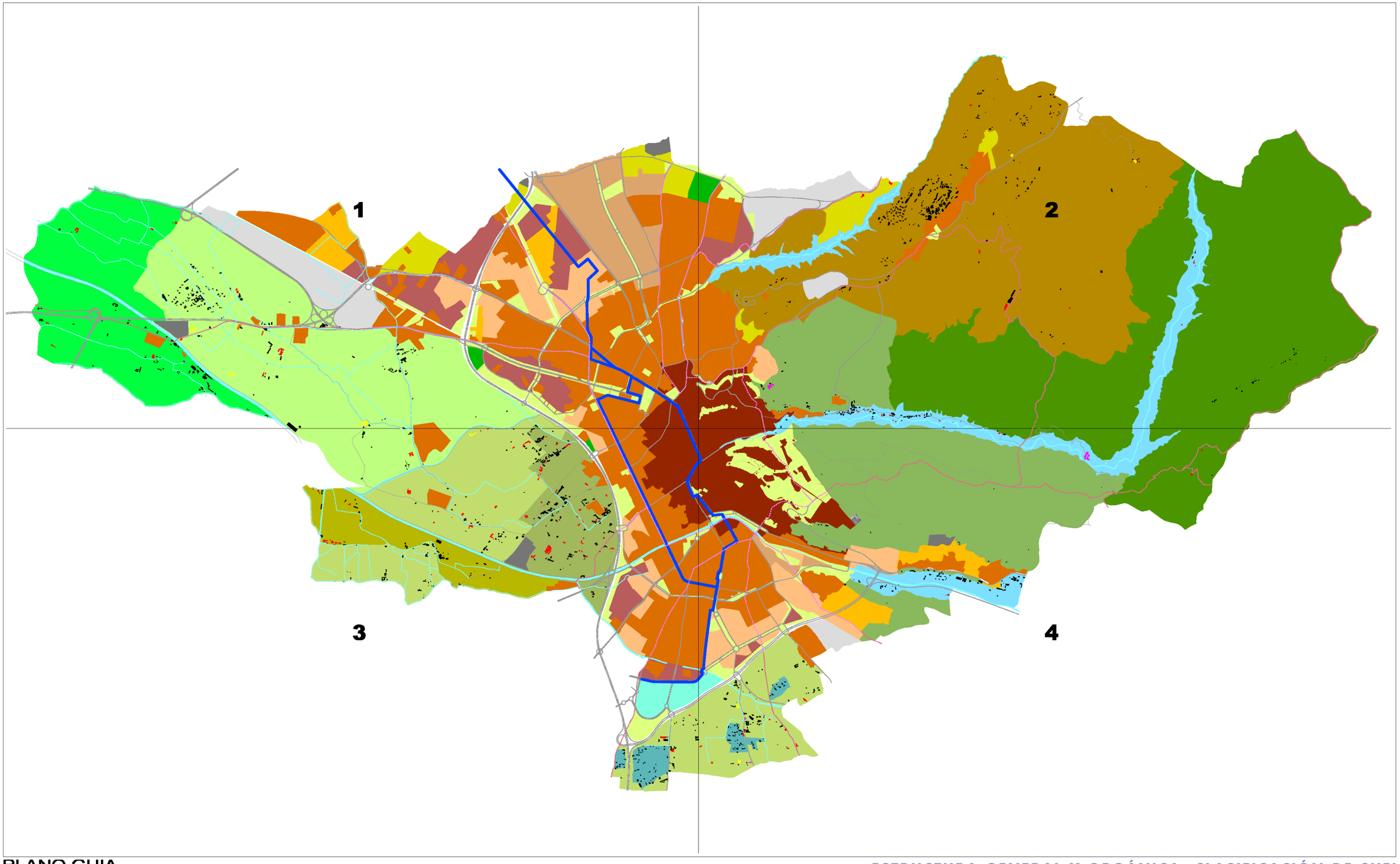

PLANO GUIA

ESTRUCTURA GENERAL Y ORGÁNICA. CLASIFICACIÓN DE SUELO
ESTRUCTURA GENERAL Y ORGÁNICA. SISTEMA GENERAL DE COMUNICACIONES, TRANSPORTES Y ESPACIOS LIBRES
ESTRUCTURA GENERAL Y ORGÁNICA. SISTEMA GENERAL DE INFRAESTRUCTURAS
DETERMINACIONES EN SUELO NO URBANIZABLE
ÁREAS DE REPARTO

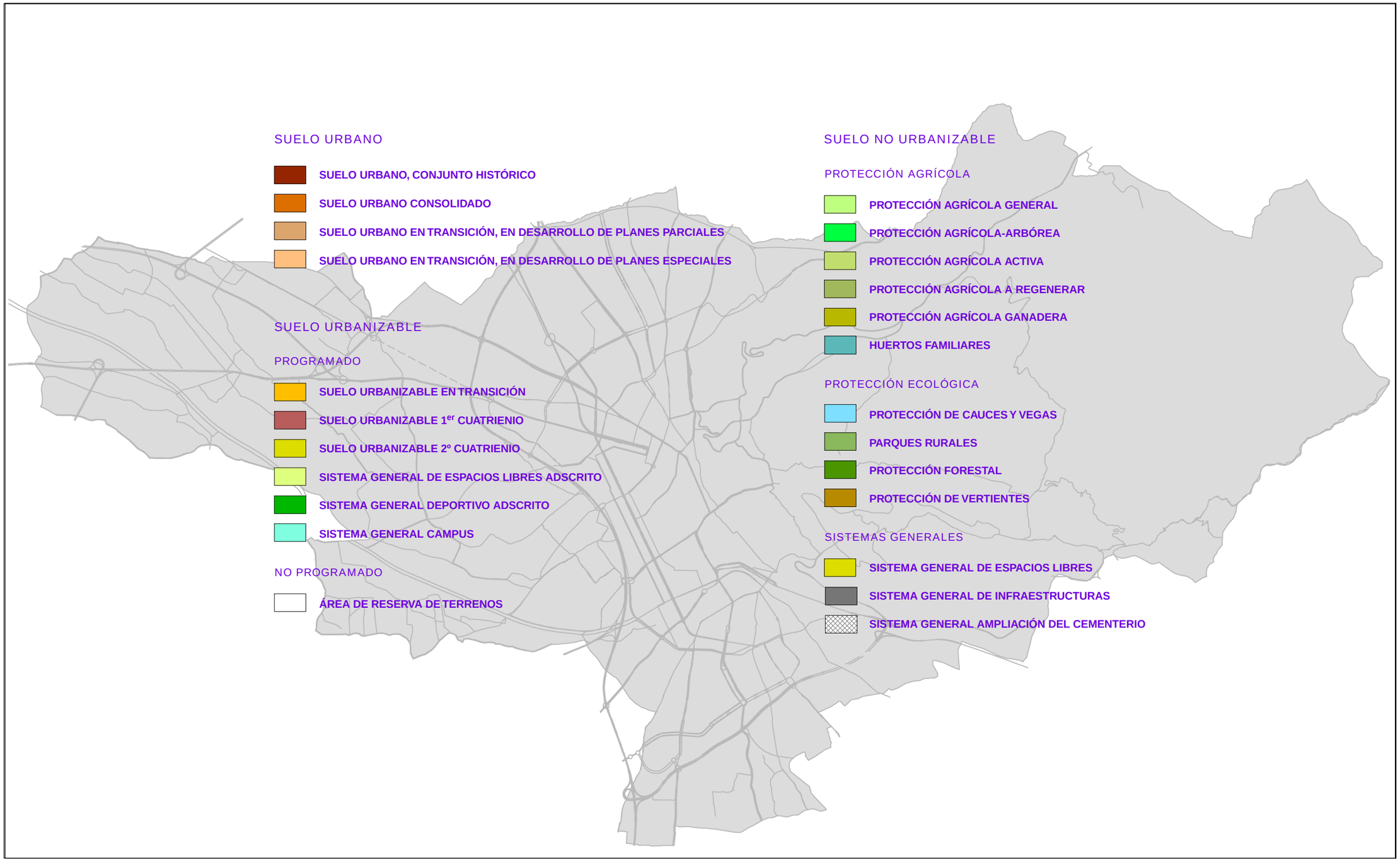
SUELO URBANO
SUELO URBANO, CONJUNTO HISTÓRICO
SUELO URBANO CONSOLIDADO
SUELO URBANO EN TRANSICIÓN, EN DESARROLLO DE PLANES PARCIALES
SUELO URBANO EN TRANSICIÓN, EN DESARROLLO DE PLANES ESPECIALES
SUELO URBANIZABLE
PROGRAMADO
SUELO URBANIZABLE EN TRANSICIÓN
SUELO URBANIZABLE 1er CUATRIENIO
SUELO URBANIZABLE 2º CUATRIENIO
SISTEMA GENERAL DE ESPACIOS LIBRES ADSCRITO
SISTEMA GENERAL DEPORTIVO ADSCRITO
SISTEMA GENERAL CAMPUS
NO PROGRAMADO
ÁREA DE RESERVA DE TERRENOS
SUELO NO URBANIZABLE
PROTECCIÓN AGRÍCOLA
PROTECCIÓN AGRÍCOLA GENERAL
PROTECCIÓN AGRÍCOLA-ARBÓREA
PROTECCIÓN AGRÍCOLA ACTIVA
PROTECCIÓN AGRÍCOLA A REGENERAR
PROTECCIÓN AGRÍCOLA GANADERA
HUERTOS FAMILIARES
PROTECCIÓN ECOLÓGICA
PROTECCIÓN DE CAUCES Y VEGAS
PARQUES RURALES
PROTECCIÓN FORESTAL
PROTECCIÓN DE VERTIENTES
SISTEMAS GENERALES
SISTEMA GENERAL DE ESPACIOS LIBRES
SISTEMA GENERAL DE INFRAESTRUCTURAS
SISTEMA GENERAL AMPLIACIÓN DEL CEMENTERIO

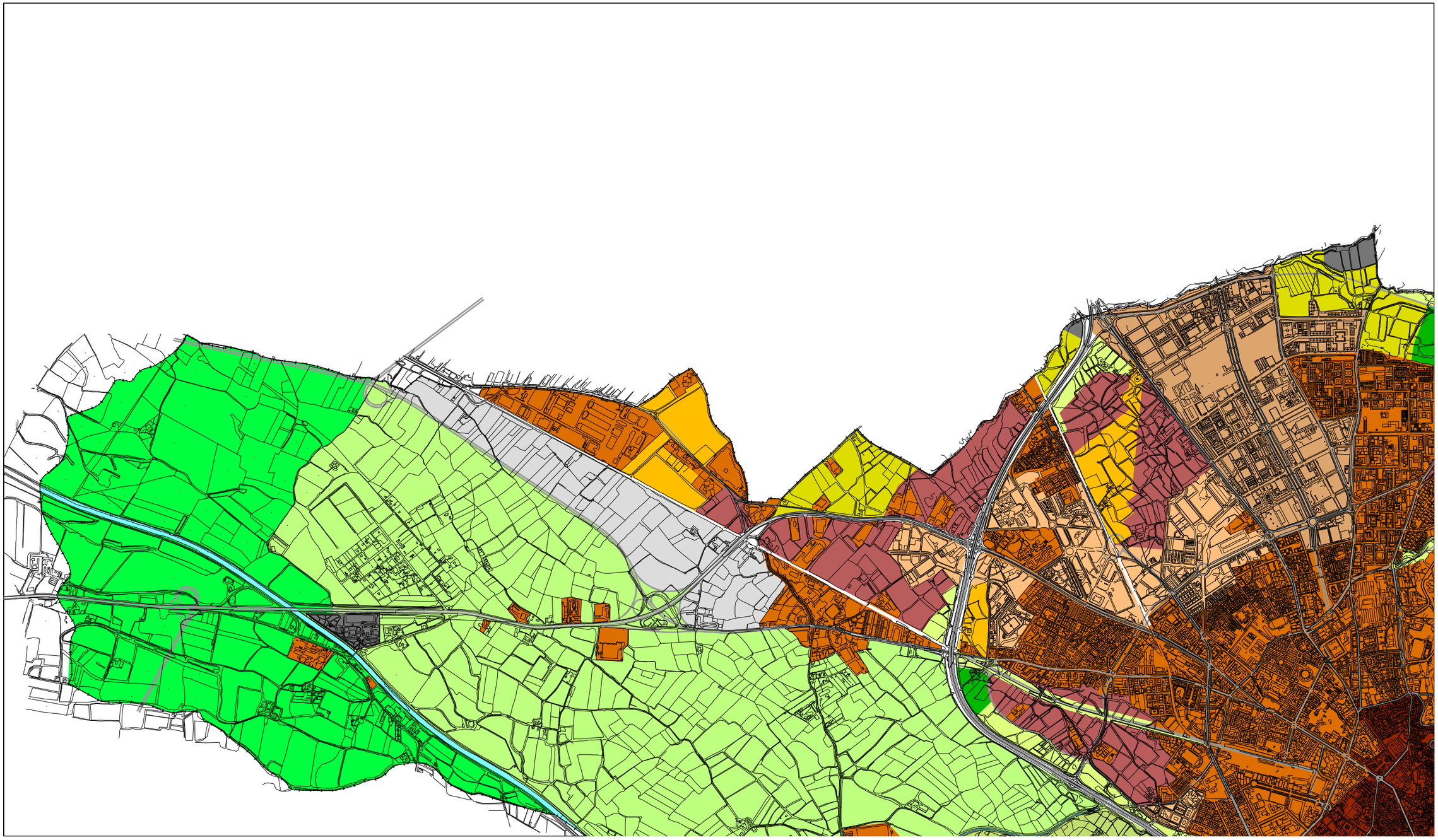

ESCALA 1 : 25.000

1	2
3	4

ESTRUCTURA GENERAL Y ORGÁNICA.
CLASIFICACIÓN DE SUELO

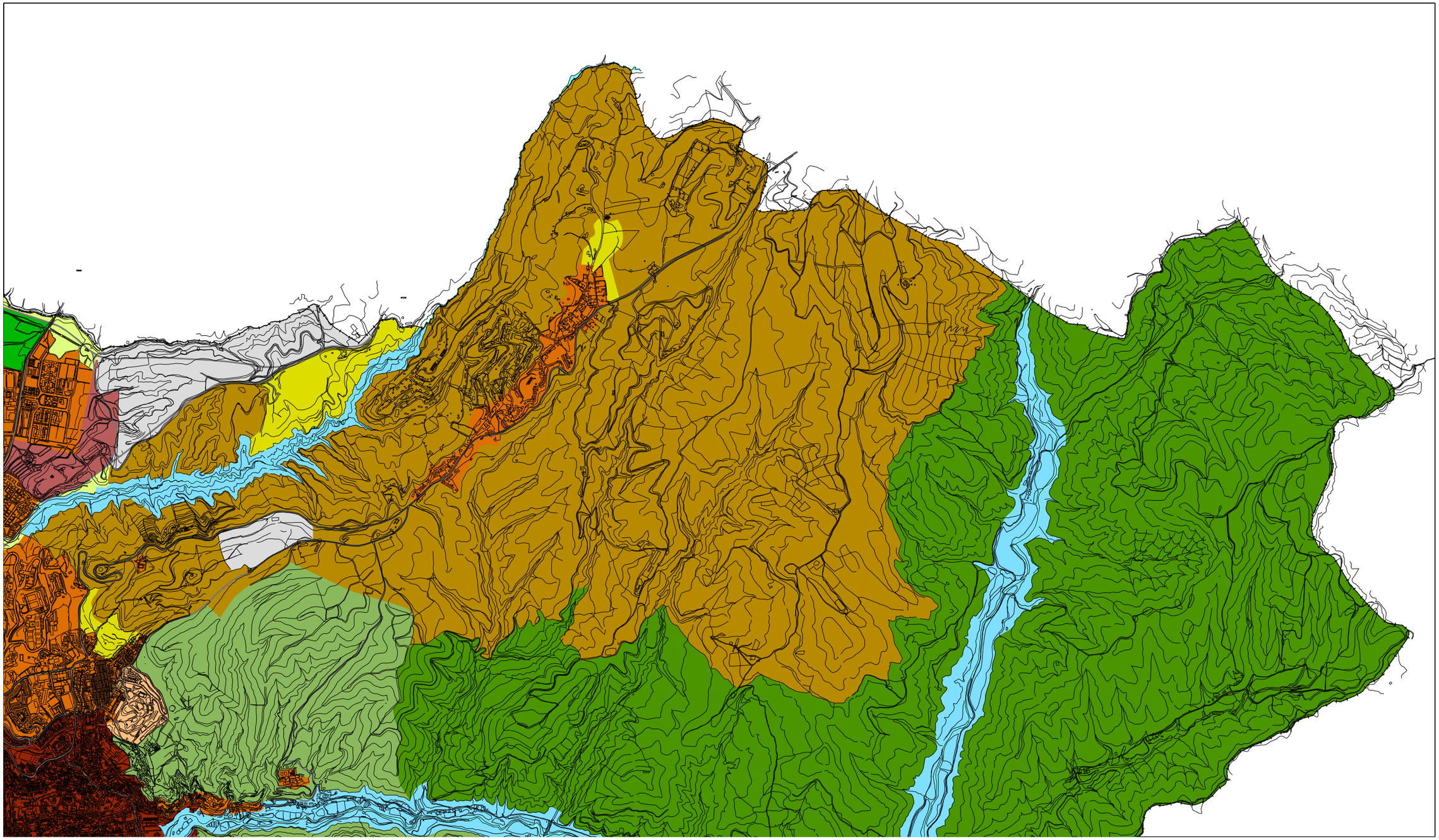

ESCALA 1 : 25.000

1	**2**
3	4

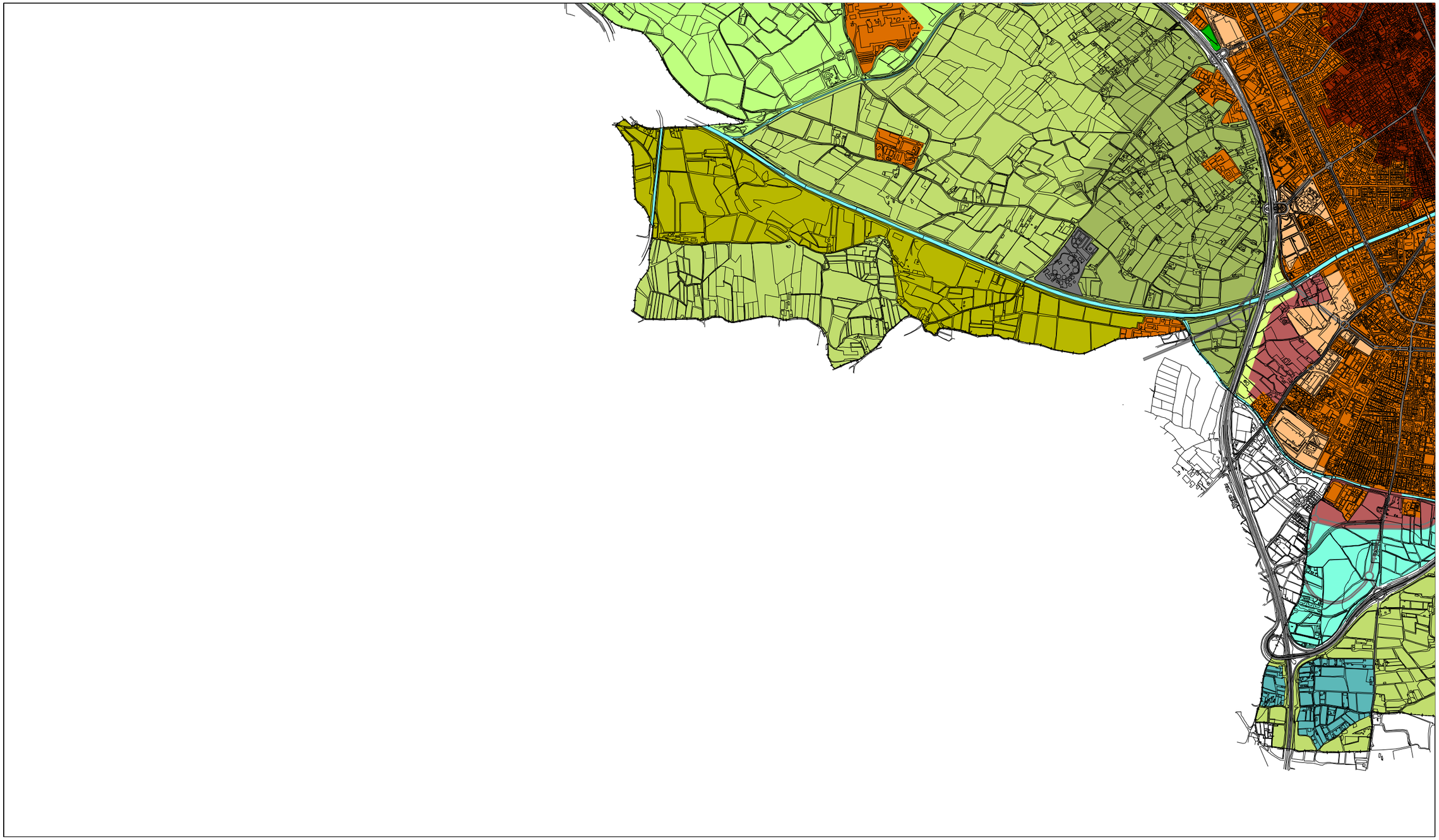

ESCALA 1 : 25.000

1	2
3	4

ESTRUCTURA GENERAL Y ORGÁNICA.
CLASIFICACIÓN DE SUELO

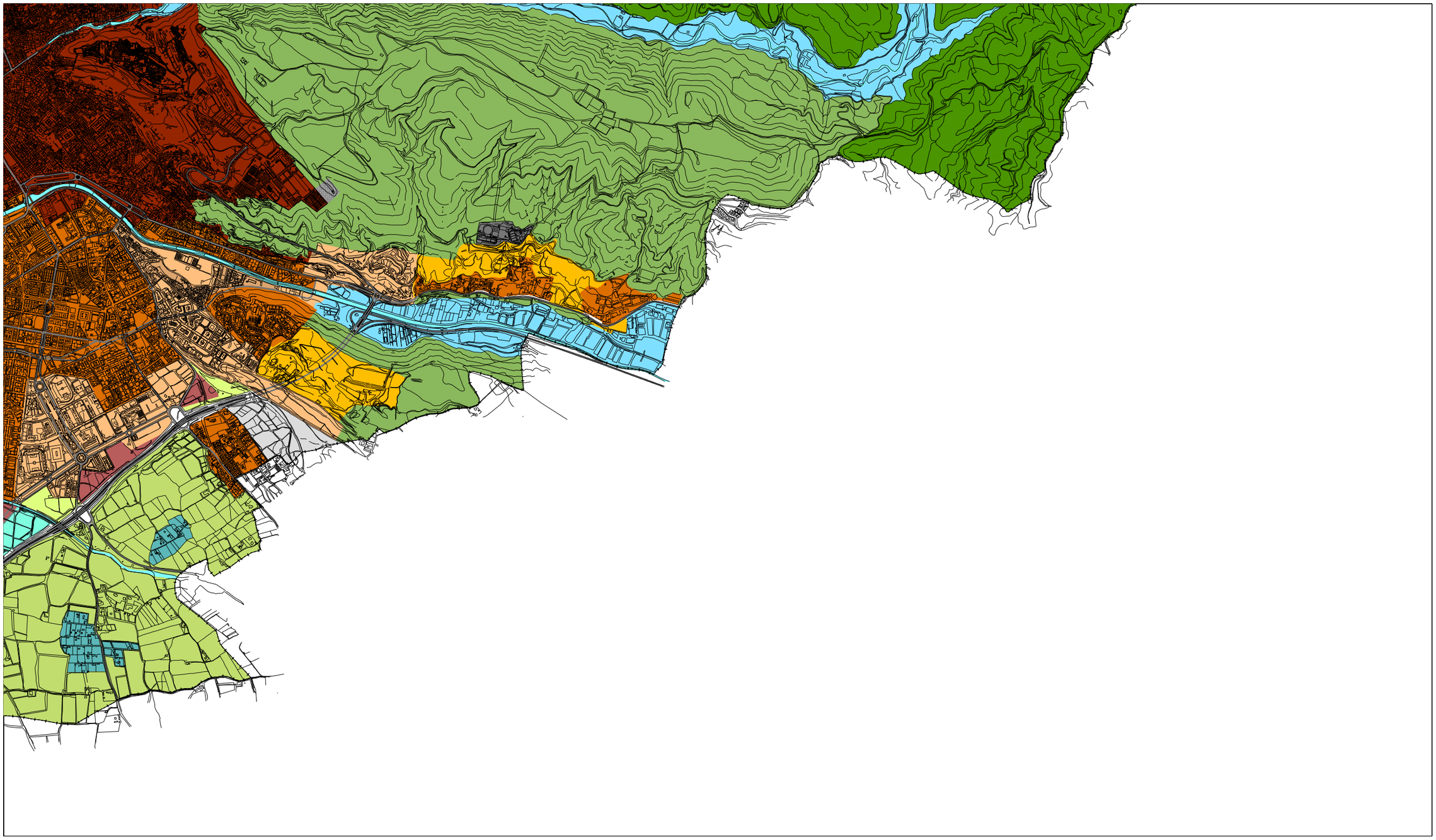

ESCALA 1 : 25.000

1	2
3	**4**

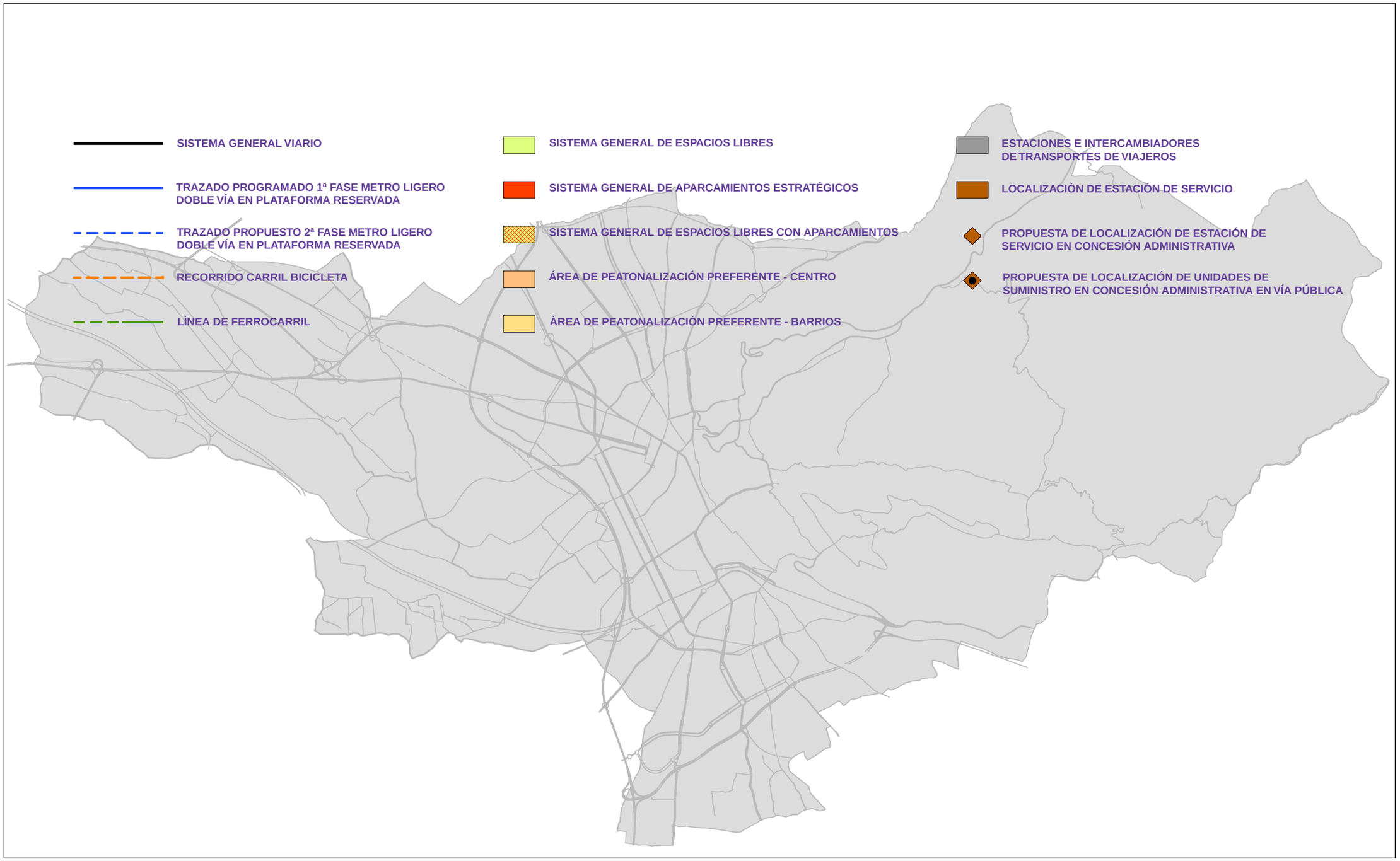

ESTRUCTURA GENERAL Y ORGÁNICA.
SISTEMA GENERAL DE COMUNICACIONES, TRANSPORTES Y ESPACIOS LIBRES

ESCALA 1 : 25.000

1	2
3	4

ESTRUCTURA GENERAL Y ORGÁNICA.

SISTEMA GENERAL DE COMUNICACIONES, TRANSPORTES Y ESPACIOS LIBRES

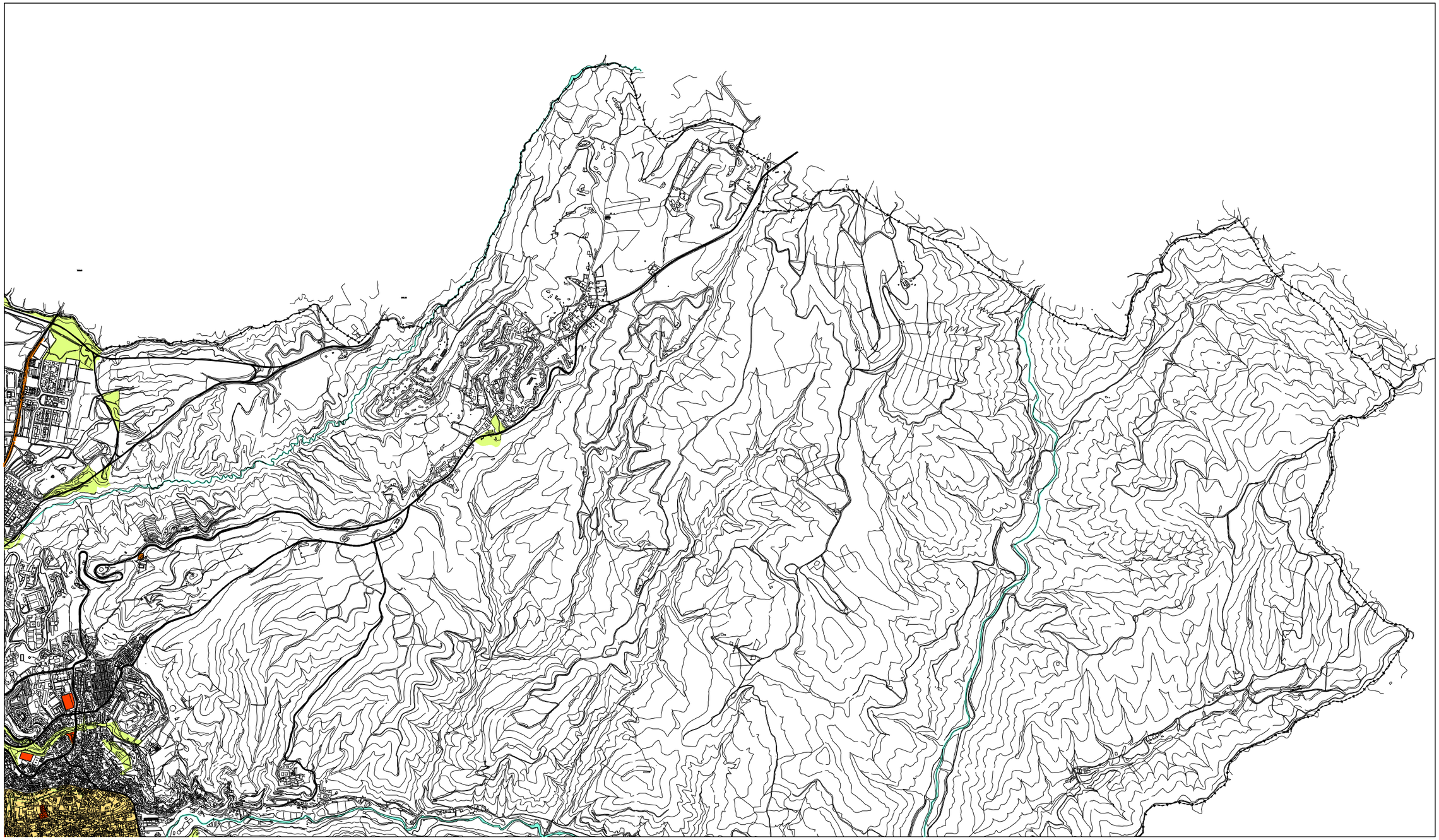

ESCALA 1 : 25.000

1	**2**
3	4

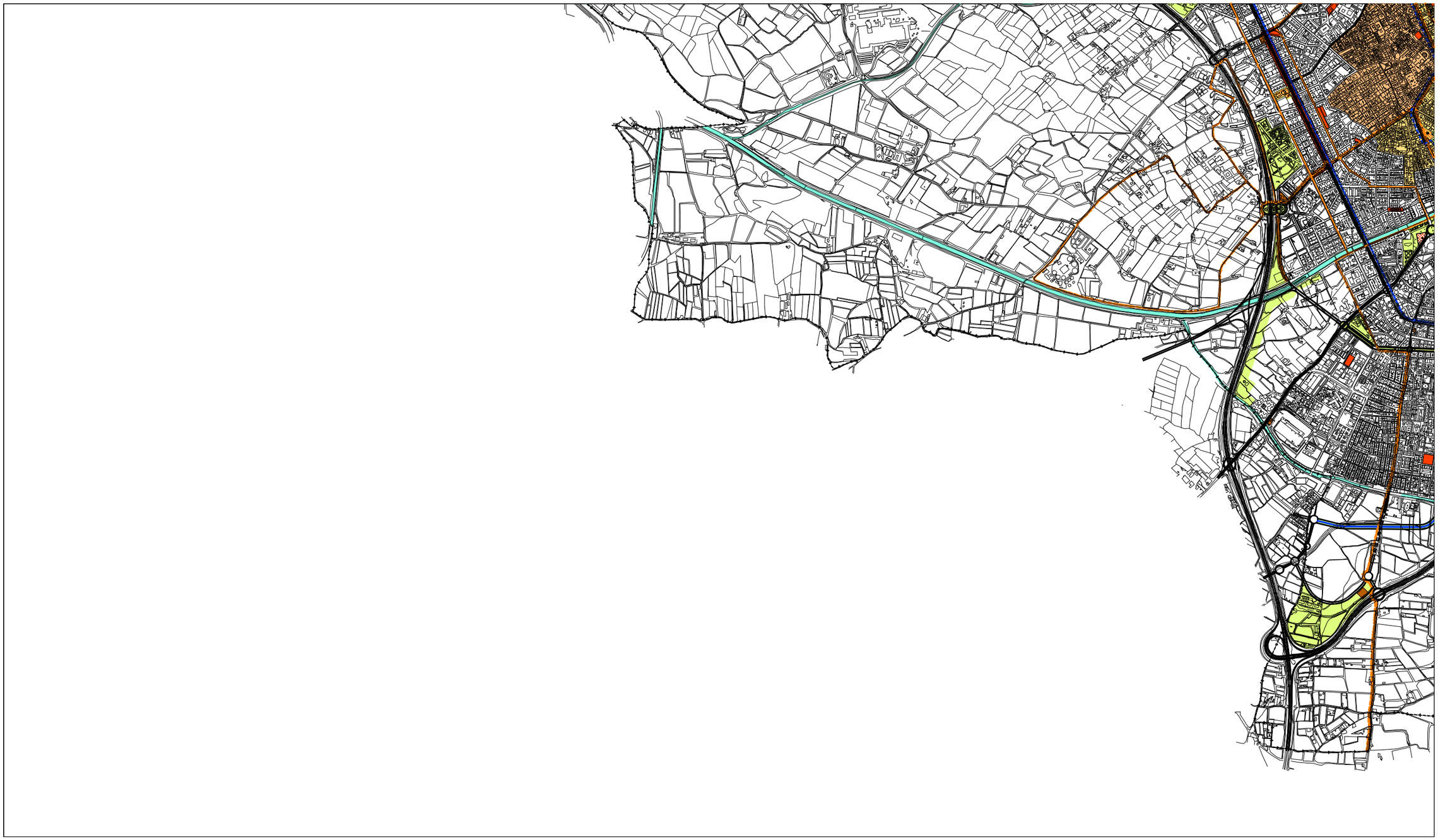

ESCALA 1 : 25.000

1	2
3	4

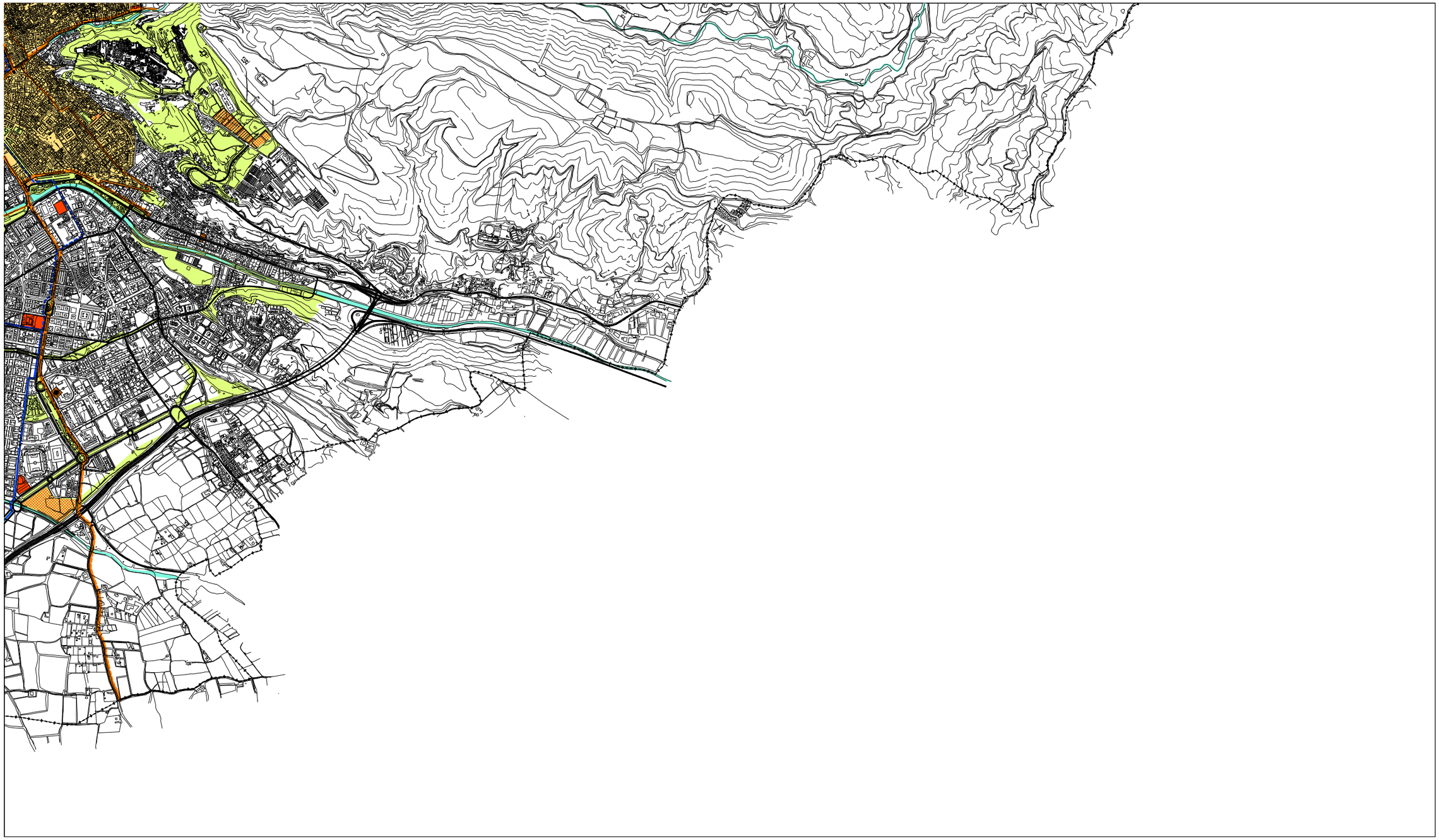

ESCALA 1 : 25.000

1	2
3	**4**

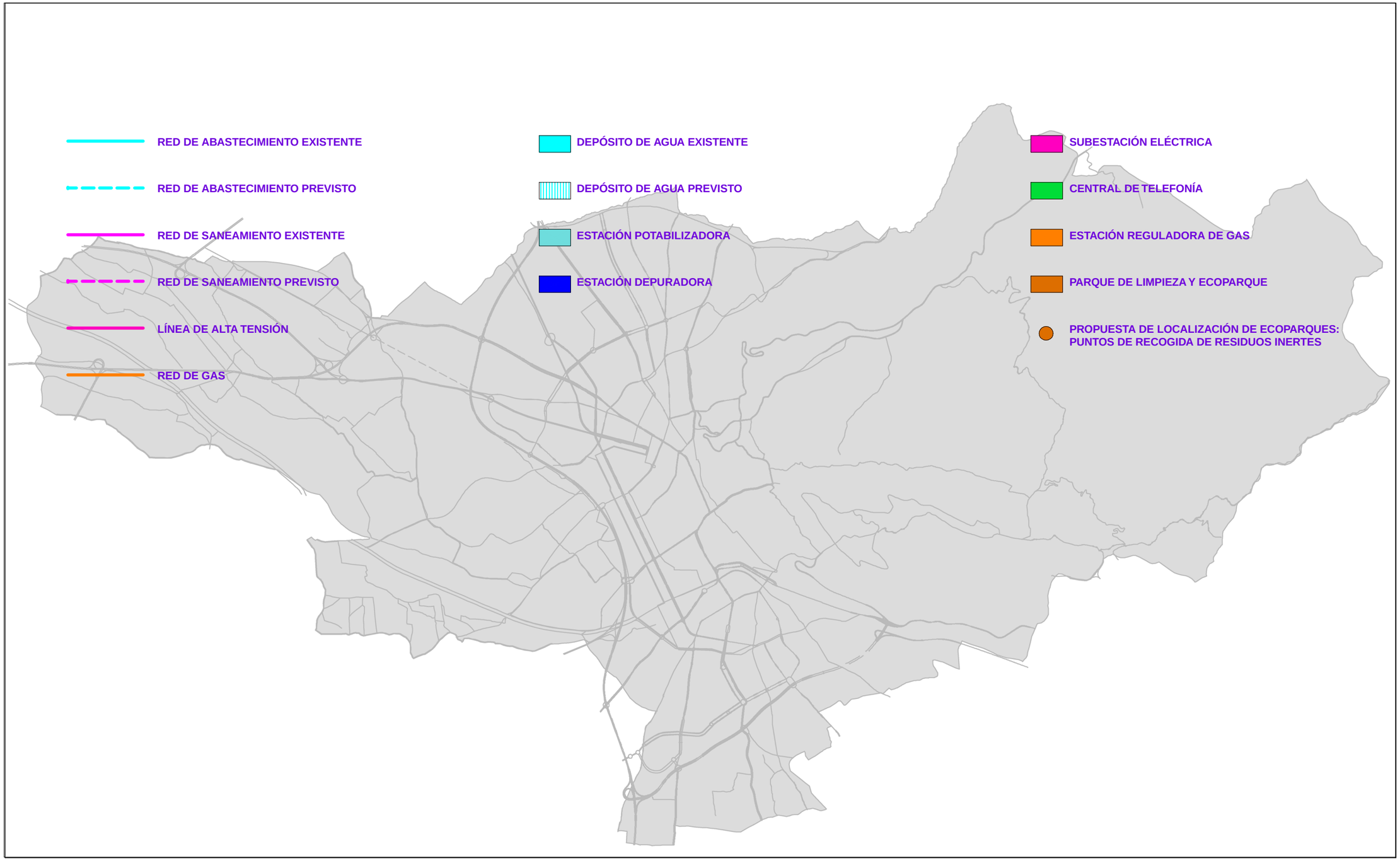
RED DE ABASTECIMIENTO EXISTENTE
RED DE ABASTECIMIENTO PREVISTO
RED DE SANEAMIENTO EXISTENTE
RED DE SANEAMIENTO PREVISTO
LÍNEA DE ALTA TENSIÓN
RED DE GAS
DEPÓSITO DE AGUA EXISTENTE
DEPÓSITO DE AGUA PREVISTO
ESTACIÓN POTABILIZADORA
ESTACIÓN DEPURADORA
SUBESTACIÓN ELÉCTRICA
CENTRAL DE TELEFONÍA
ESTACIÓN REGULADORA DE GAS
PARQUE DE LIMPIEZA Y ECOPARQUE
PROPUESTA DE LOCALIZACIÓN DE ECOPARQUES:
PUNTOS DE RECOGIDA DE RESIDUOS INERTES

DEPOSITO ALMANJAYAR
80.000 m3
CENTRAL TELEFONICA
DEPURADORA
Planta transformadora
OV 260X180
OV 1200X210
COLECTOR DUANA
D= 1000
D= 1000
D= 1000

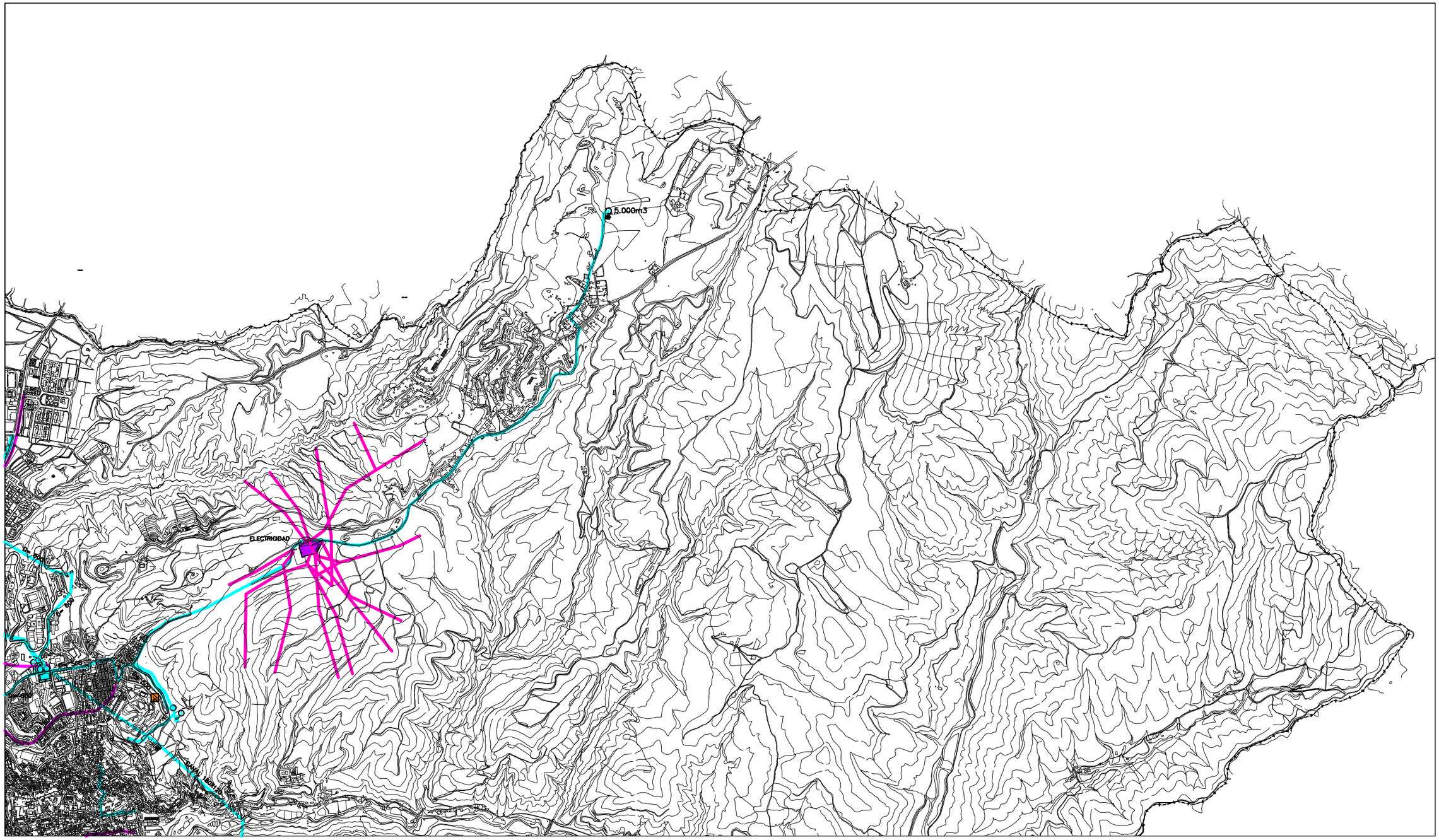

ESCALA 1 : 25.000

1	**2**
3	4

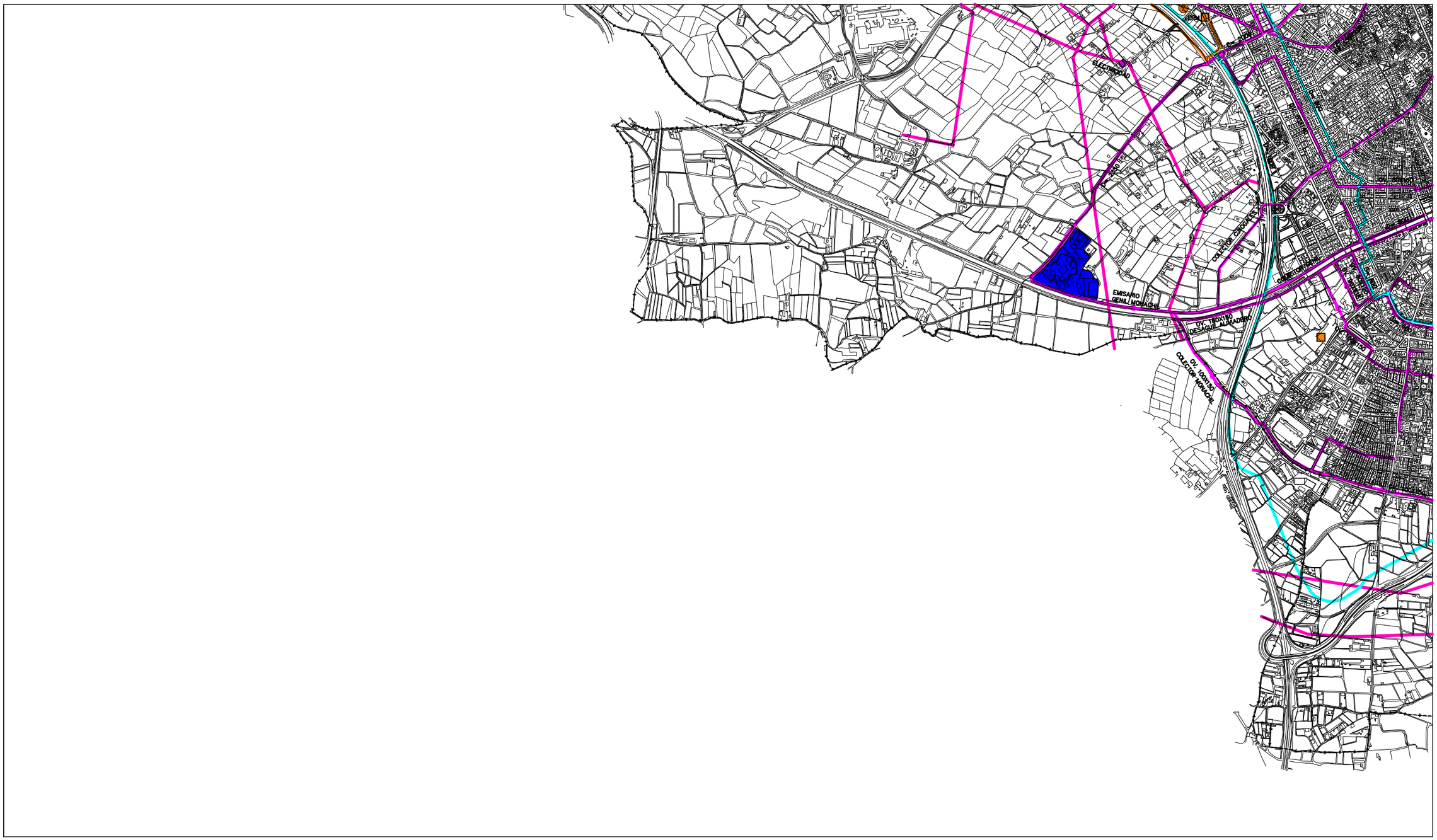

ESCALA 1 : 25.000

1	2
3	4

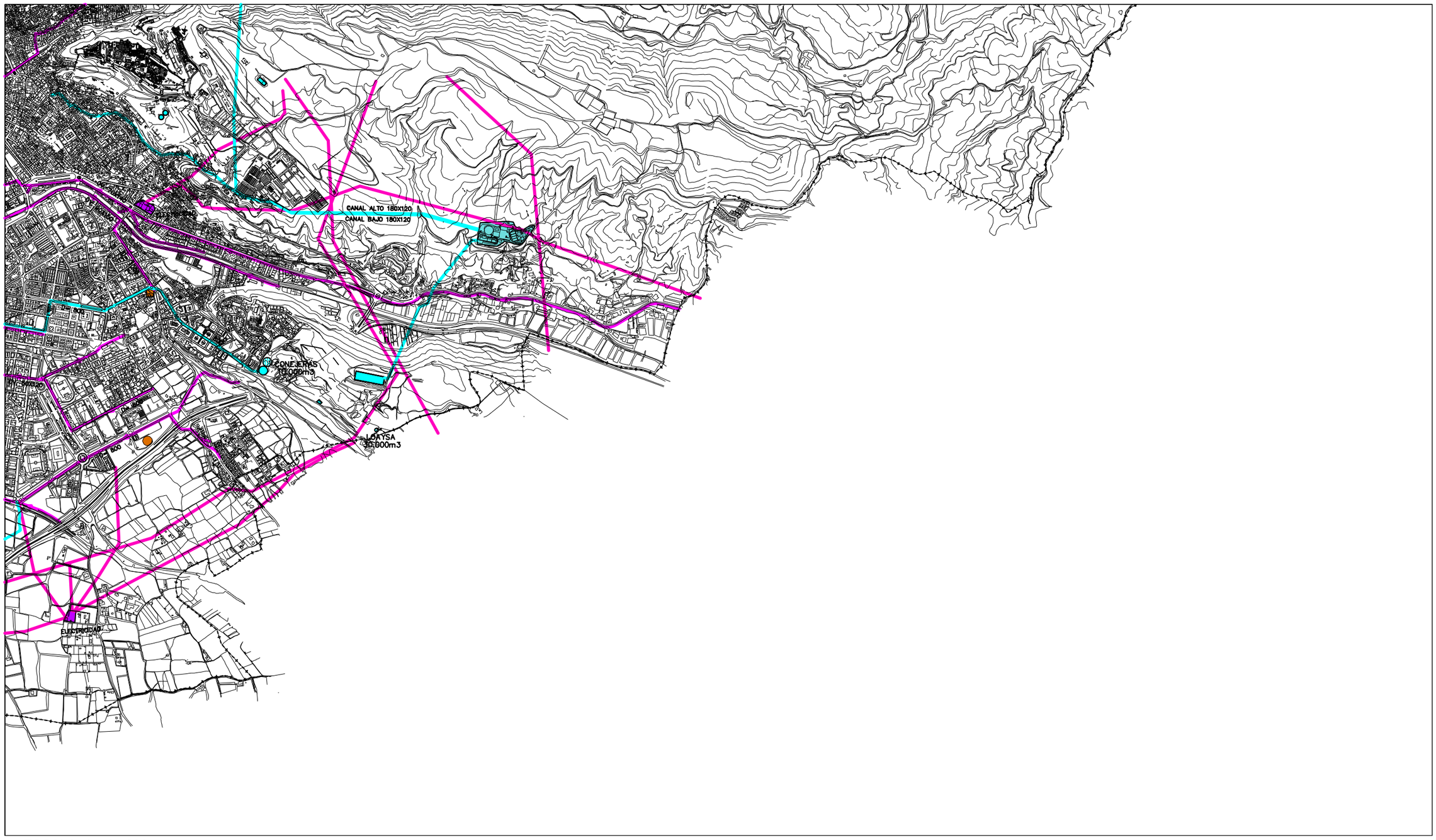

25

ESCALA 1 : 25.000

1	2
3	**4**

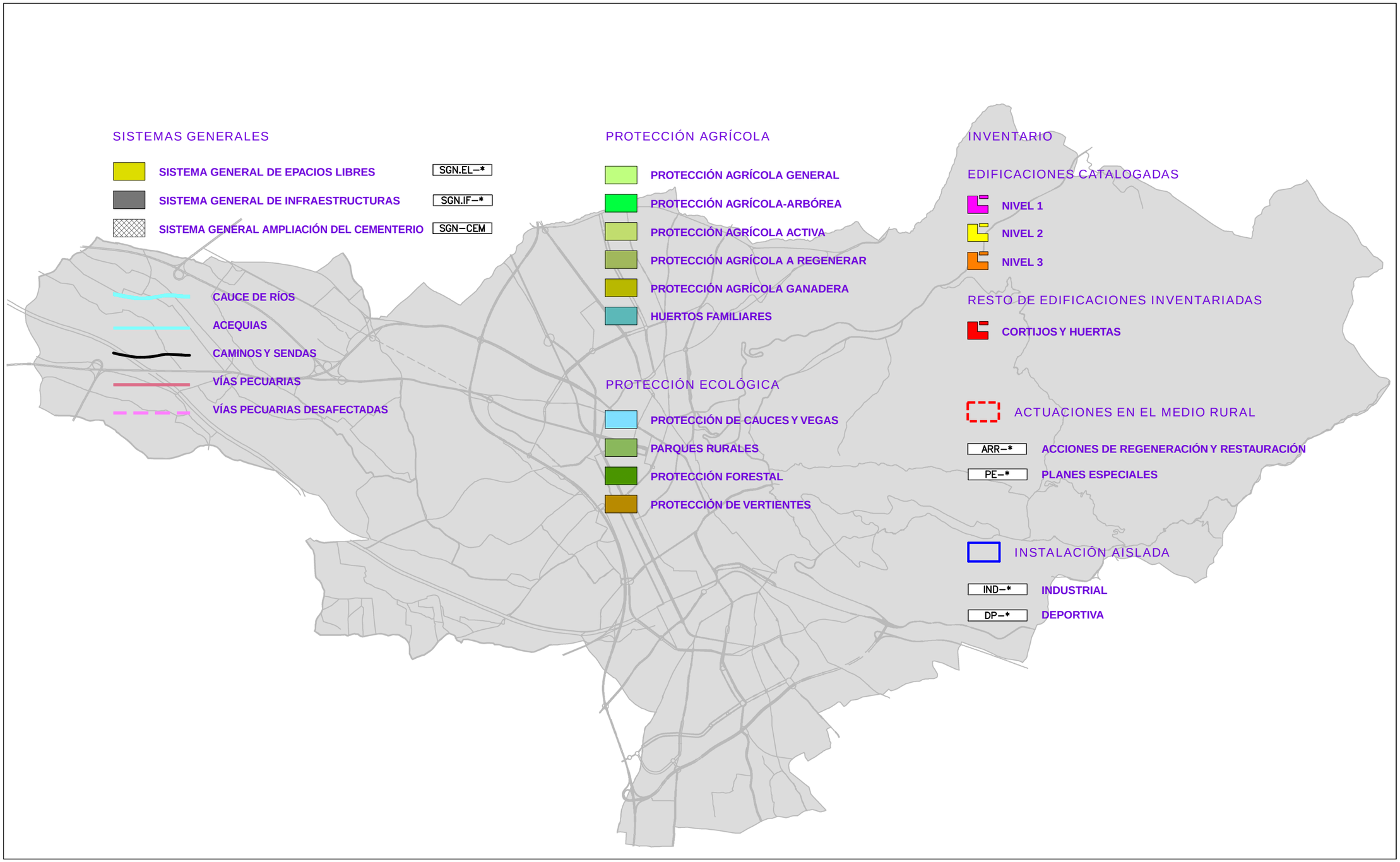
SISTEMAS GENERALES
SISTEMA GENERAL DE EPACIOS LIBRES
SGN.EL–*
SISTEMA GENERAL DE INFRAESTRUCTURAS
SGN.IF–*
SISTEMA GENERAL AMPLIACIÓN DEL CEMENTERIO
SGN–CEM
CAUCE DE RÍOS
ACEQUIAS
CAMINOS Y SENDAS
VÍAS PECUARIAS
VÍAS PECUARIAS DESAFECTADAS
PROTECCIÓN AGRÍCOLA
PROTECCIÓN AGRÍCOLA GENERAL
PROTECCIÓN AGRÍCOLA-ARBÓREA
PROTECCIÓN AGRÍCOLA ACTIVA
PROTECCIÓN AGRÍCOLA A REGENERAR
PROTECCIÓN AGRÍCOLA GANADERA
HUERTOS FAMILIARES
PROTECCIÓN ECOLÓGICA
PROTECCIÓN DE CAUCES Y VEGAS
PARQUES RURALES
PROTECCIÓN FORESTAL
PROTECCIÓN DE VERTIENTES
INVENTARIO
EDIFICACIONES CATALOGADAS
NIVEL 1
NIVEL 2
NIVEL 3
RESTO DE EDIFICACIONES INVENTARIADAS
CORTIJOS Y HUERTAS
ACTUACIONES EN EL MEDIO RURAL
ARR–*
ACCIONES DE REGENERACIÓN Y RESTAURACIÓN
PE–*
PLANES ESPECIALES
INSTALACIÓN AISLADA
IND–*
INDUSTRIAL
DP–*
DEPORTIVA

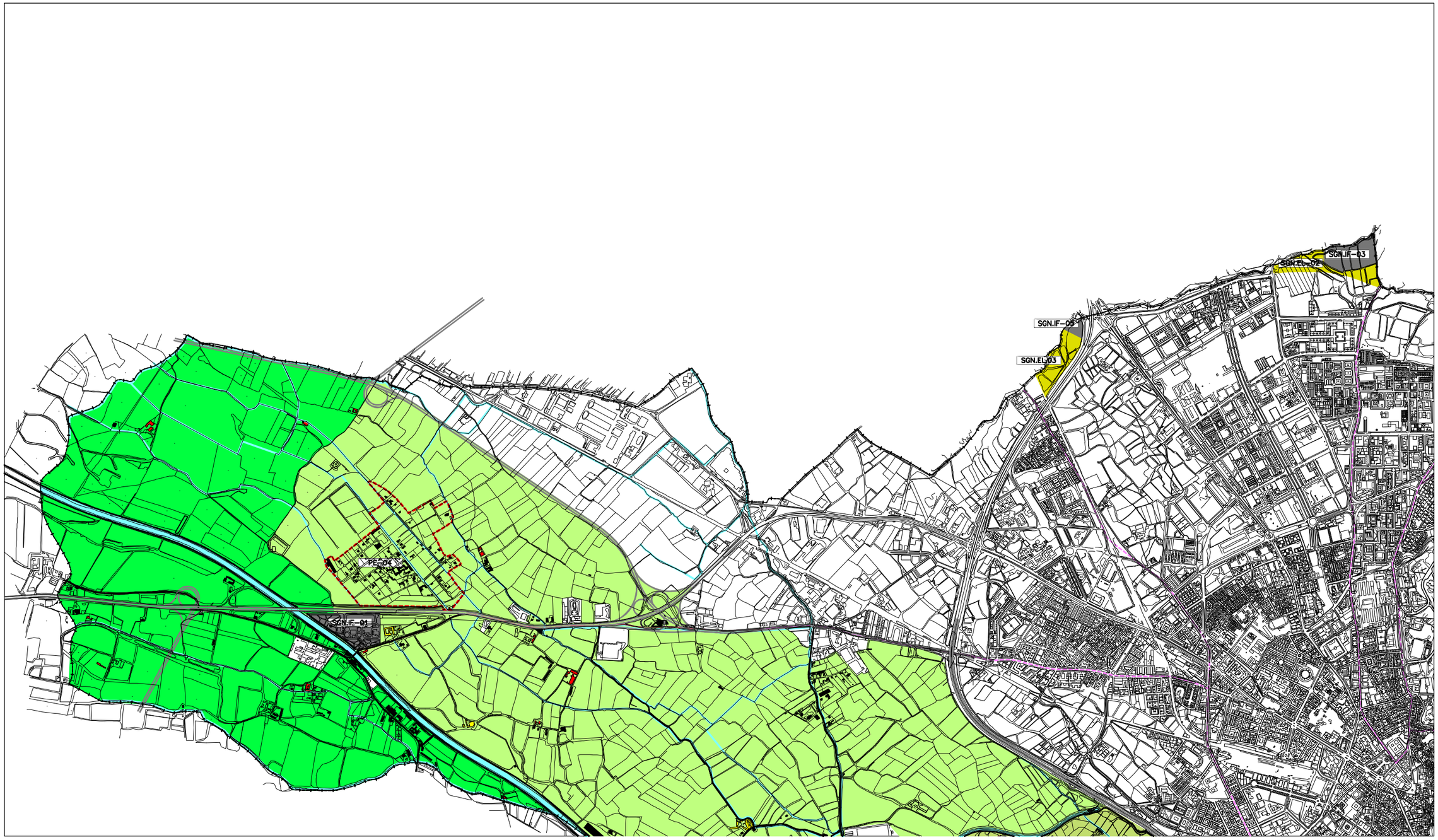

ESCALA 1 : 25.000

1	2
3	4

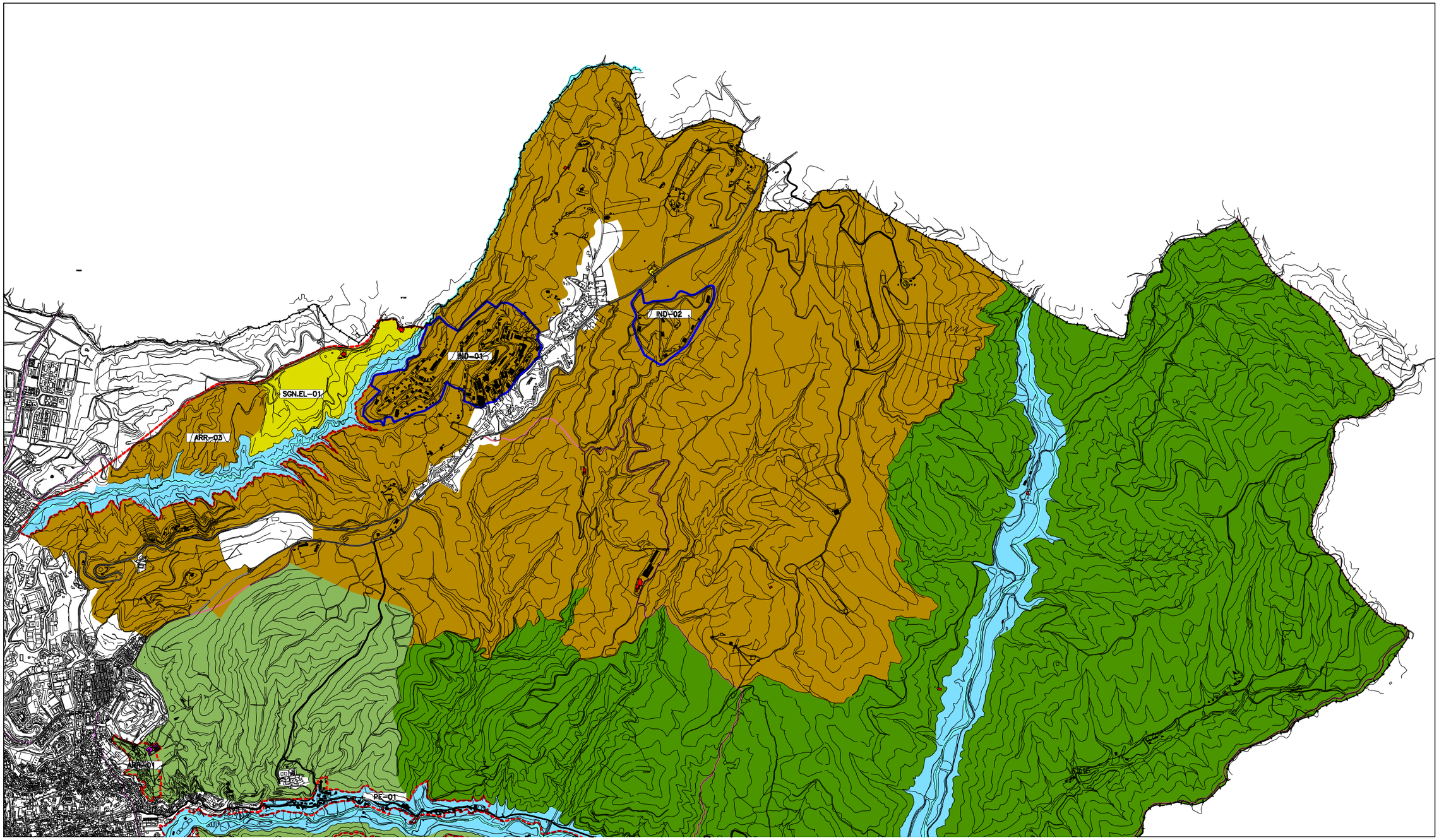

ESCALA 1 : 25.000

1	**2**
3	4

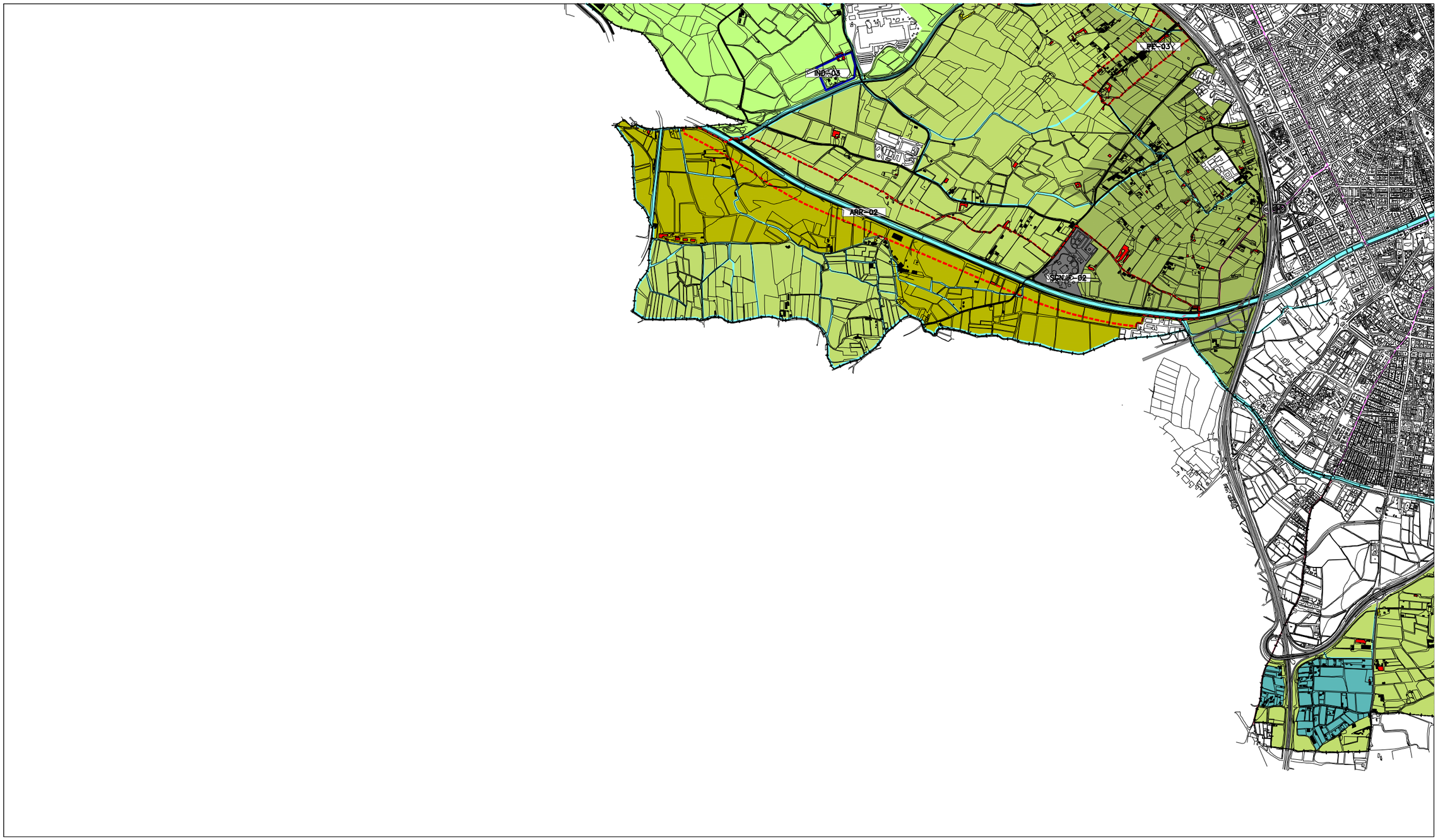

ESCALA 1 : 25.000

1	2
3	4

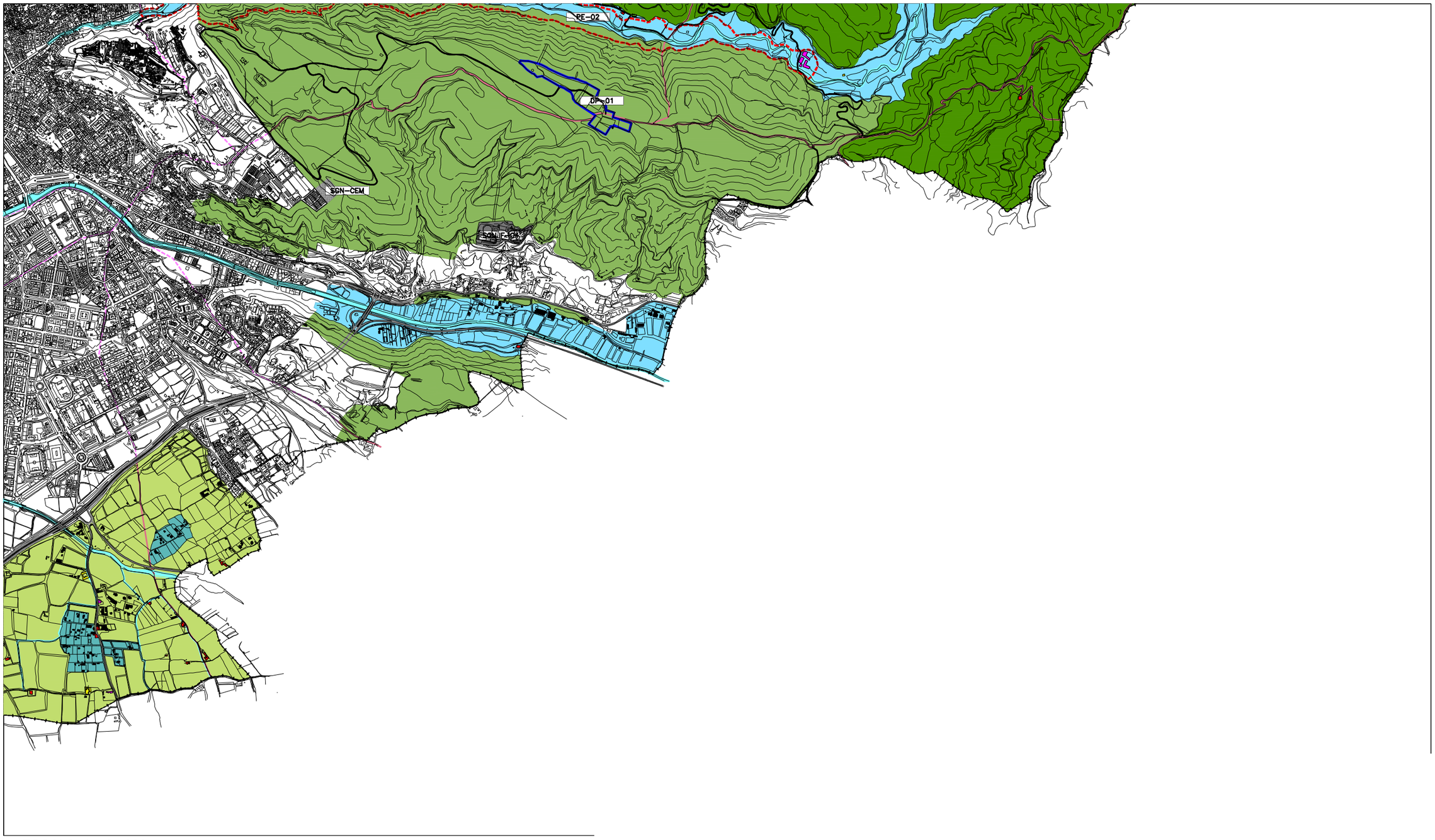

ESCALA 1 : 25.000

ÁREAS DE REPARTO EN SUELO URBANO EN SITUACIÓN NORMAL

USO CARACTERÍSTICO

- RESIDENCIAL UNIFAMILIAR AISLADA
- RESIDENCIAL UNIFAMILIAR EN ASOCIACIONES LINEALES
- RESIDENCIAL UNIFAMILIAR EN MANZANA CERRADA
- RESIDENCIALPLURIFAMILIAR EN BLOQUES ABIERTOS
- RESIDENCIALPLURIFAMILIAR EN MANZANA CERRADA
- INDUSTRIAL EN MANZANA
- CAMPUS CARTUJA-FUENTENUEVA
- ALHAMBRA

ÁREAS DE REPARTO ZONA NORTE

ÁREA	Aprov tipo	DENOMINACIÓN
N1	0,400	MERCAGRANADA
N2	0,433	INDUSTRIA DISPERSA
N3	0,400	BOBADILLA
N4	1,433	CERRILLO DE MARACENA
N5	2,513	LA TERRONA
N6	1,790	LA PAZ
N7	2,095	ALMANJÁYAR
N8	2,444	PARQUE NUEVA GRANADA
N9	1,826	CASERÍA DE MONTIJO
N10	3,627	AVENIDA MÁLAGA
N11	2,812	AUTOPISTA BADAJOZ
N12	1,204	CHANA
N13	1,169	ADORATRICES
N14	1,115	SAN FRANCISCO
N15	1,800	TOREROS
N16	3,720	CALLE GUERRA
N17	2,268	CARRETERA PULIANAS
N18	0,391	CAMPUS CARTUJA-FUENTE NUEVA
N19	3,318	VILLAREJO
N20	4,094	CONSTITUCIÓN
N21	1,861	CERCADO BAJO DE CARTUJA
N22	2,000	MARACENA

ÁREAS DE REPARTO ZONA CENTRO

ÁREA	Aprov tipo	DENOMINACIÓN
C1	0,743	INDUSTRIA DISPERSA
C2	1,432	BARRIO JUVENTUD
C3	3,797	CAMINO DE RONDA
C4	2,628	SAN JERÓNIMO
C5	2,937	DUQUESA
C6	3,200	GRAN VÍA
C7	2,321	MAGDALENA
C8	2,654	CATEDRAL
C9	2,149	SAN MATÍAS
C10	2,211	REALEJO
C11	2,062	ANTEQUERUELA
C12	4,021	PUERTA REAL
C13	3,200	SAN ANTÓN
C14	3,142	BARRIO DE LA VIRGEN
C15	0,577	HOTELES DE BELÉN
C16	2,000	CALLE MOLINOS
C17	0,300	ALHAMBRA
C18	2,769	PARQUE GENIL
C19	1,785	BARRANCO ABOGADO
C20	1,582	CUSTA GOMÉREZ
C21	3,400	COLONIA SAN SEBASTIÁN

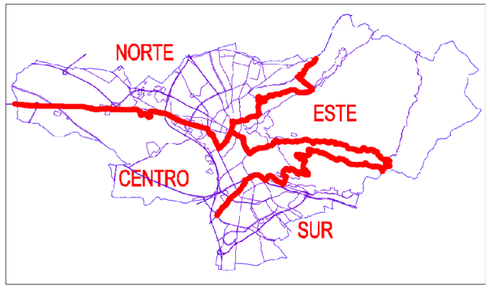

ÁREAS DE REPARTO ZONA ESTE

ÁREA	Aprov tipo	DENOMINACIÓN
E1	2,333	BARRIO DE SAN ISIDRO
E2	1,725	CÁRMENES DE LA MURALLA
E3	1,500	CARRETERA DE MURCIA
E4	1,461	HAZA GRANDE
E5	0,816	CÁRMENES
E6	1,936	CUESTA ALHACABA
E7	1,600	PLAZA LARGA
E8	1,073	SAN NICOLÁS
E9	1,478	SAN MIGUEL BAJO
E10	2,138	CARRERA DEL DARRO
E11	0,600	FARGUE ALTO EXTENSIÓN
E12	1,200	FARGUE ALTO
E13	0,200	SANTA BÁRBARA
E14	1,476	CALLE REAL FARGUE
E15	0,810	FARGUE BAJO

ÁREAS DE REPARTO ZONA SUR

ÁREA	Aprov tipo	DENOMINACIÓN
S1	2,434	PARQUE DE LAS INFANTAS
S2	1,566	PASEO DE LOS BASILIOS
S3	0,657	PASEO DE LAS PALMAS
S4	3,815	CARRETERA DE LA SIERRA
S5	2,000	PABLO PICASSO
S6	0,927	CIUDAD JARDÍN
S7	3,373	CERVANTES
S8	3,941	AMÉRICA
S9	2,721	CARRETERA HUÉTOR-VEGA
S10	0,487	SERRALLO
S11	1,288	LANCHA DEL GENIL
S12	1,088	CRUZ DE LAGOS
S13	2,311	AVENIDA DE CÁDIZ
S14	2,702	AVENIDA DE DÍLAR
S15	3,041	PINTOR MALDONADO
S16	0,600	CAMINO BAJO DE HUÉTOR
S17	2,267	CASILLAS BAJAS
S18	2,733	SANTA ADELA

ÁREAS DE REPARTO EN SUELO URBANO EN REFORMA

ÁREAS DE REFORMA

I	0,500	NORTE
II	0,785	CHANA
III	0,670	BOBADILLA
IV	0,500	DEFENSA
V	0,500	RENFE
VI	0,900	BEIRO
VII	0,700	GENIL
VIII	0,685	FARGUE
IX	0,830	SUR
X	0,650	CARRETERA DE LA SIERRA

ÁREAS DE REPARTO EN SUELO URBANO EN TRANSICIÓN

ÁMBITOS PROCEDENTES DE PLANEAMIENTO PARCIAL
(Aprovechamiento Tipo 0,378, calculado según P.G.O.U. 85)

ÁMBITOS PROCEDENTES DE PLANEAMIENTO ESPECIAL
(Un Área de Reparto por cada ámbito. Aprovechamiento asignado por su Plan Especial)

ÁREAS DE REPARTO EN SUELO URBANIZABLE

SUELO URBANIZABLE REGULAR

- SUP1 0,400 1er CUATRIENIO
- SUP2 0,400 2º CUATRIENIO

SUELO URBANIZABLE EN TRANSICIÓN

ÁMBITOS PROCEDENTES DE PLANEAMIENTO PARCIAL
(Un Área de Reparto por cada ámbito. Aprovechamiento asignado por su Plan Especial)

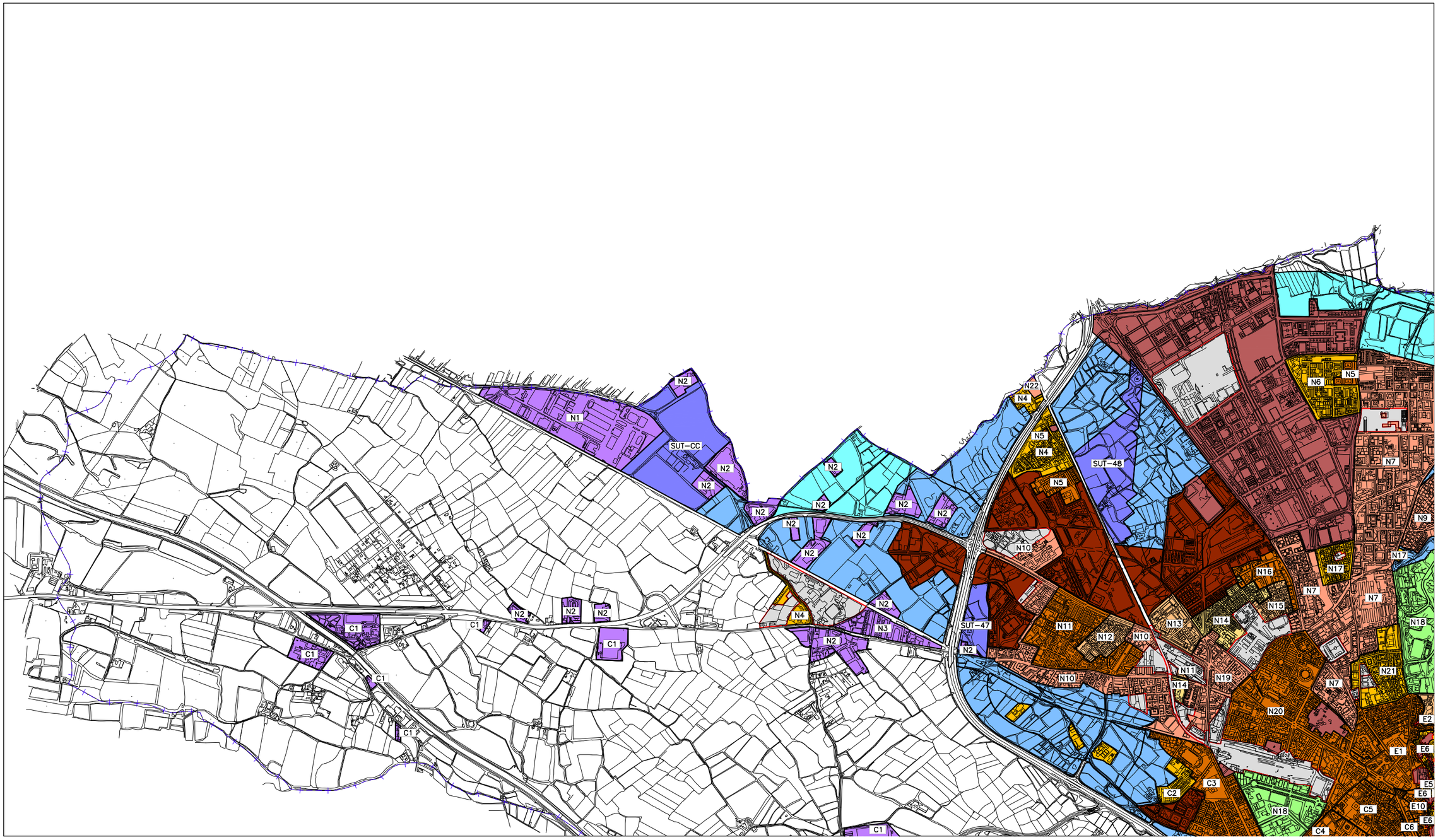
N2
N1
SUT-CC
N2
N2
N2

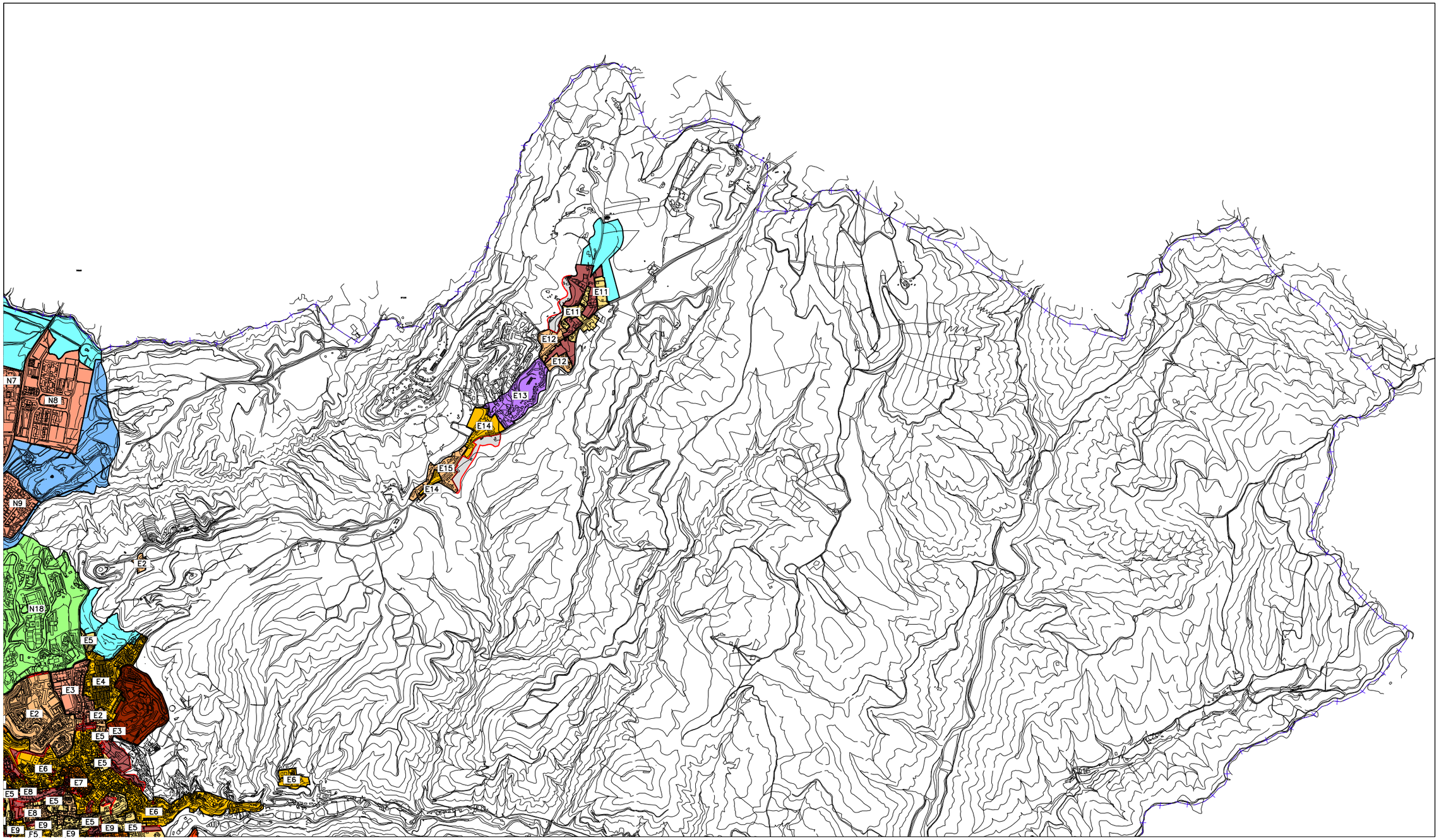

ESCALA 1 : 25.000

1	**2**
3	4

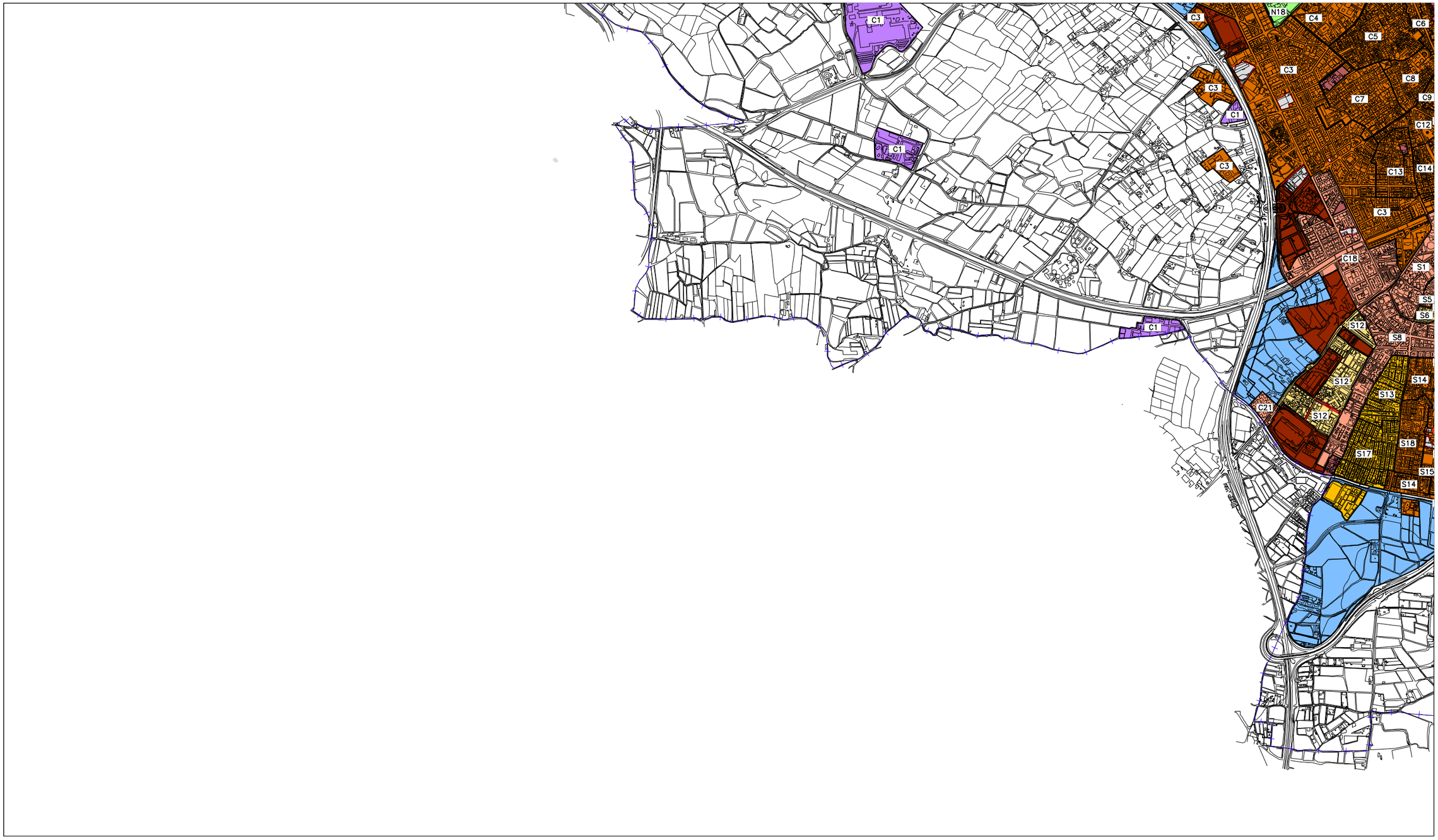

ESCALA 1 : 25.000

1	2
3	4

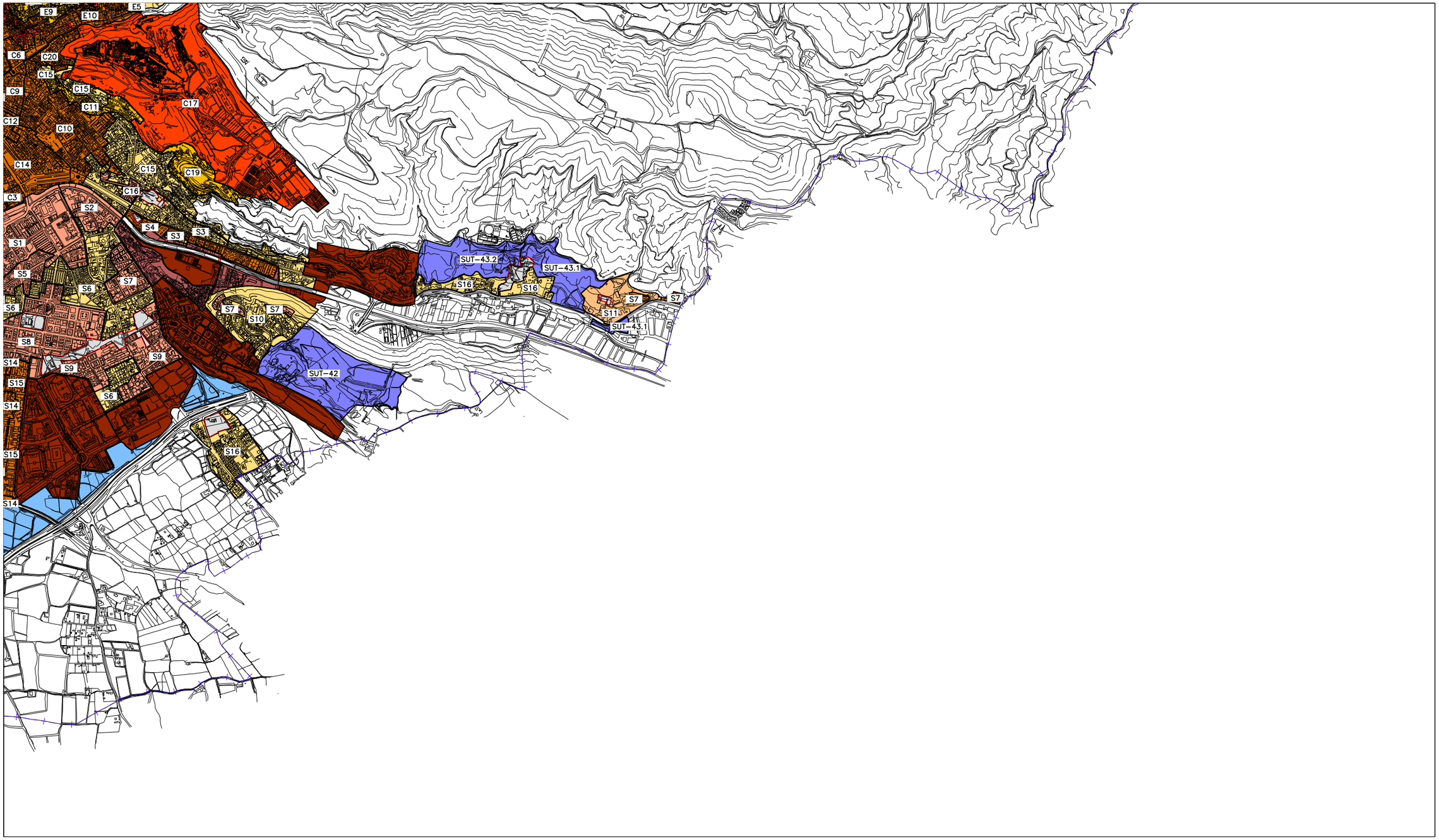

37

ESCALA 1 : 25.000

1	2
3	**4**

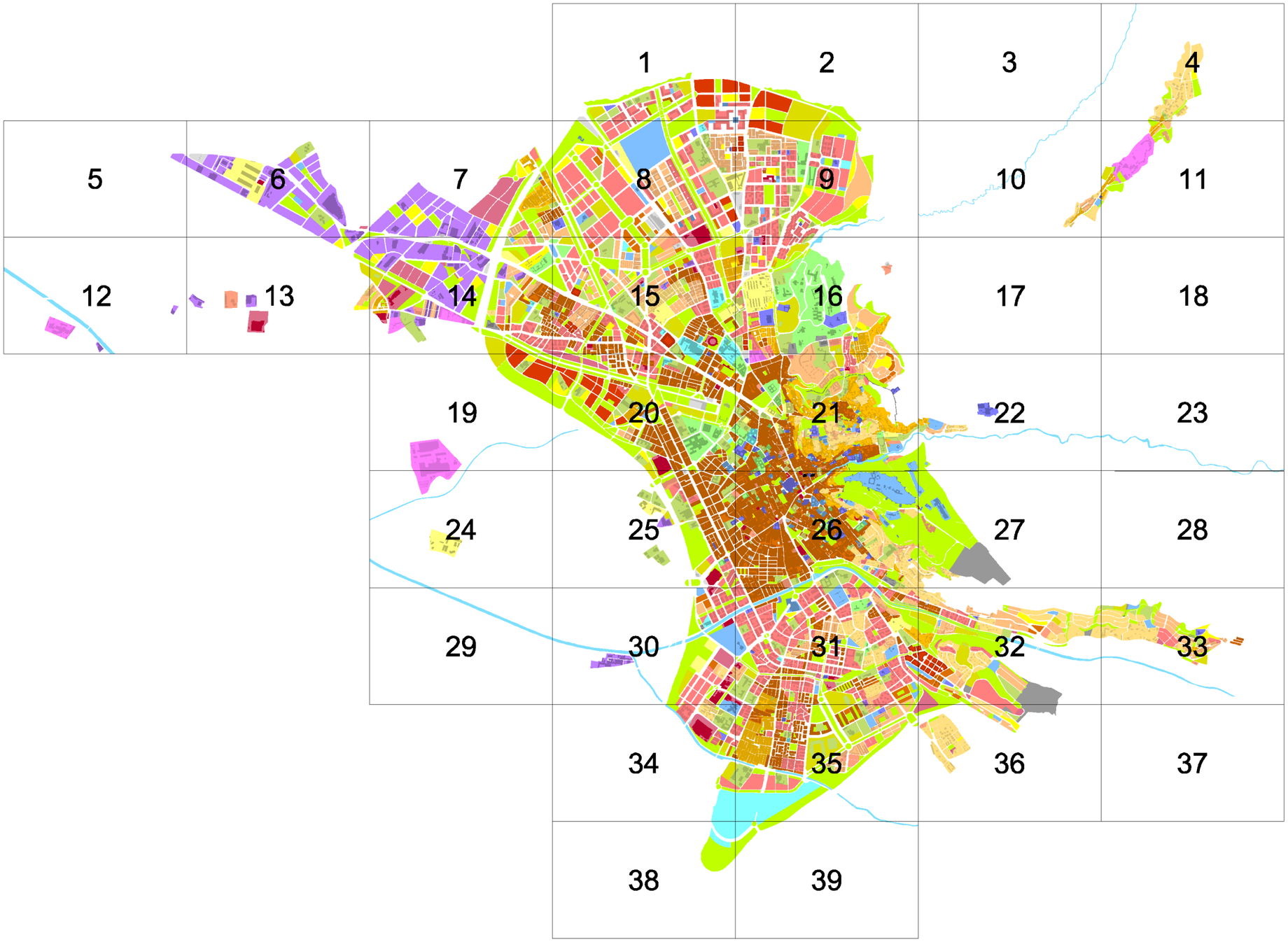
1
2
3
4
5
6
7
8
9
10
11
12
13
14
15
16
17
18
19
20
21
22
23
24
25
26
27
28
29
30
31
32
33
34
35
36
37
38
39

PLANO GUIA

SUELO URBANO

ÁMBITOS DE PEPRI VIGENTES Y EN TRAMITACIÓN

DELIMITACIÓN ÁREAS DE REFORMA EN SUELO URBANO

DISTRITO 1 01 NÚMERO DE ORDEN

Nº ÁREA REPARTO I AR

DELIMITACIÓN PLANES ESPECIALES TRANSITORIOS

ET 01 NÚMERO DE ORDEN

DELIMITACIÓN ÁREA DE TRANSFORMACIÓN Y MEJORA

ATM 01 NÚMERO DE ORDEN

DELIMITACIÓN SISTEMAS GENERALES EN SUELO URBANO

SGU CT–* CÓDIGO DE IDENTIFICACIÓN

ALINEACIONES

1 NÚMERO DE PLANTAS

SUELO URBANIZABLE

DELIMITACIÓN PLANES PARCIALES TRANSITORIOS

PT P–* REFERENCIA A P.A.U.

DELIMITACIÓN SUELO URBANIZABLE

PP N–* CÓDIGO DE IDENTIFICACIÓN

ALINEACIONES VINCULANTES

DELIMITACIÓN SISTEMAS GENERALES INCLUIDOS EN SUELO URBANIZABLE

SGI O–* REFERENCIA A PLAN PARCIAL

DELIMITACIÓN SISTEMAS GENERALES ADSCRITOS A SUELO URBANIZABLE

SG EL–* ESPACIOS LIBRES. CÓDIGO DE IDENTIFICACIÓN

SG DP–* DEPORTIVO. CÓDIGO DE IDENTIFICACIÓN

SUELO URBANIZABLE NO PROGRAMADO Y SUELO NO URBANIZABLE

DELIMITACIÓN ÁREAS DE RESERVA DE TERRENOS

ART 01 NÚMERO DE ORDEN

DELIMITACIÓN SISTEMAS GENERALES EN SUELO NO URBANIZABLE

SGN EL–* ESPACIOS LIBRES. CÓDIGO DE IDENTIFICACIÓN

SGN IF–* INFRAESTRUCTURAS. CÓDIGO DE IDENTIFICACIÓN

SGN CT–* COMUNICACIONES Y TRANSPORTES. CÓDIGO DE IDENTIFICACION

SGN CEM AMPLIACIÓN DE CEMENTERIO

INSTALACIÓN INDUSTRIAL EN SUELO NO URBANIZABLE

IND

PERÍMETRO DE SEGURIDAD, MINISTERIO DE DEFENSA

DELIMITACIÓN TÉRMINO MUNICIPAL

CALIFICACIÓN Y USOS PORMENORIZADOS DEL SUELO

ÁREAS REFORMA S. URBANIZABLE SUELO URBANO

RESIDENCIAL UNIFAMILIAR AISLADA Ca GRANDES CÁRMENES

RESIDENCIAL UNIFAMILIAR EN ASOCIACIONES LINEALES

RESIDENCIAL UNIFAMILIAR EN MANZANA CERRADA

RESIDENCIAL PLURIFAMILIAR EN BLOQUES ABIERTOS

RESIDENCIAL PLURIFAMILIAR EN MANZANA CERRADA

RESIDENCIAL PLURIFAMILIAR EN PATIO DE MANZANA

RESIDENCIAL SINGULAR

INDUSTRIAL EN MANZANA

INDUSTRIAL AISLADA

TERCIARIO Te OCIO To OFICINA Tc COMERCIAL Ts SINGULAR

pr INSTITUCIONAL PRIVADO

ESPACIOS LIBRES PÚBLICOS

EQUIPAMIENTO UNIVERSITARIO

EQUIPAMIENTO DEPORTIVO pr PRIVADO

EQUIPAMIENTO DOCENTE pr PRIVADO

EQUIPAMIENTO SIPS RELIGIOSO

EQUIPAMIENTO SIPS SANITARIO pr PRIVADO

EQUIPAMIENTO SIPS SOCIAL, CULTURAL Y ASISTENCIAL

d EQUIPAMIENTO SIPS SERVICIOS DEFENSA-INTERIOR dc ACUARTELAMIENTOS

EQUIPAMIENTO SIPS ADMINISTRACIONES PÚBLICAS Y MERCADOS MUNICIPALES

EQUIPAMIENTO CEMENTERIO

EQUIPAMIENTO SIN ESPECIFICAR

TRANSPORTES E INFRAESTRUCTURAS BÁSICAS: COMUNICACIONES-TRANSPORTES

TRANSPORTES E INFRAESTRUCTURAS BÁSICAS: INFRAESTRUCTURAS URBANAS

EDIF. PARCELA PARCELA EDIF.

ESCALA 1 : 5.000

	1	2
7	8	9

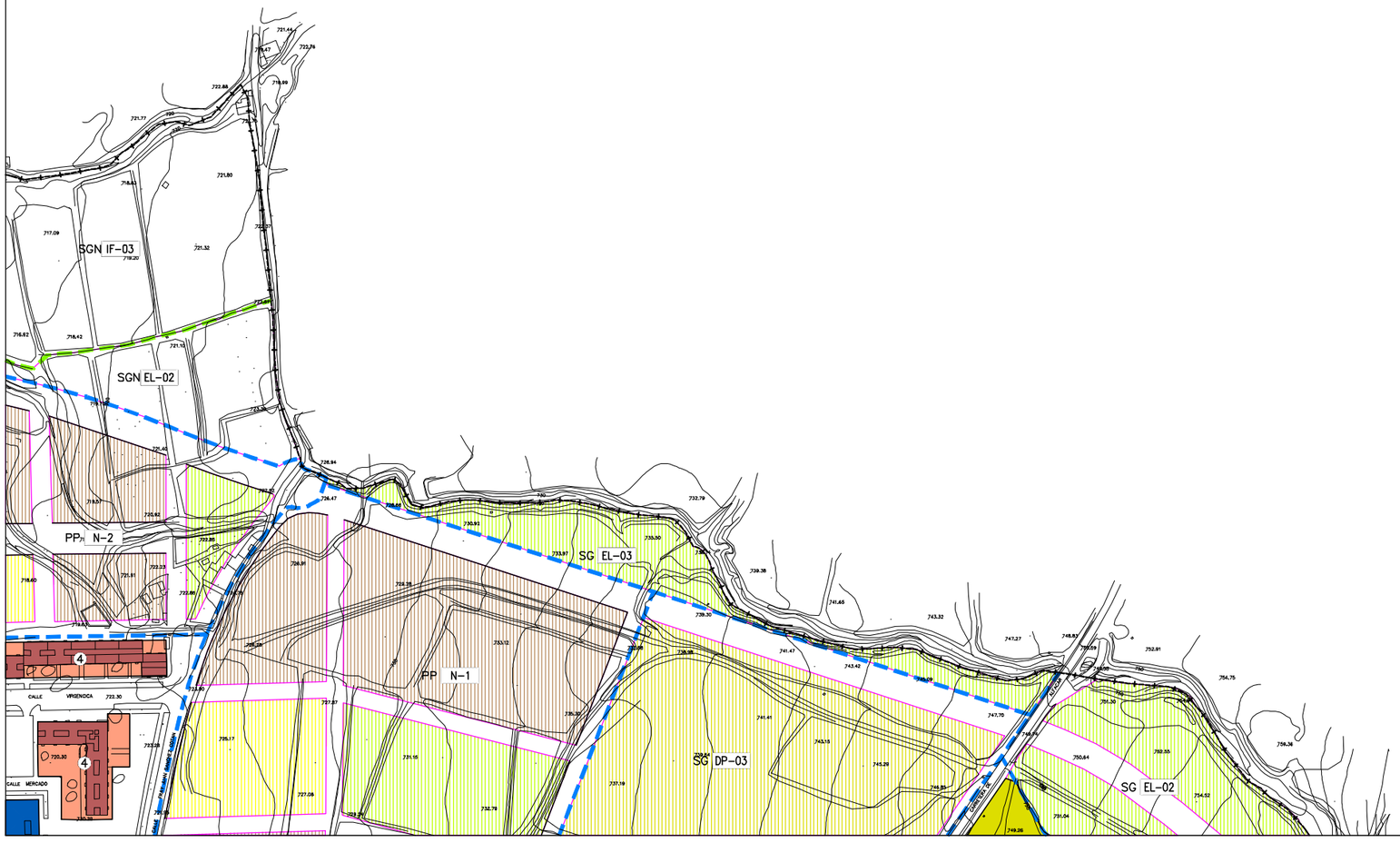

ESCALA 1 : 5.000

1	**2**	3
8	9	10



ESCALA 1 : 5.000

2	**3**	4
9	10	11

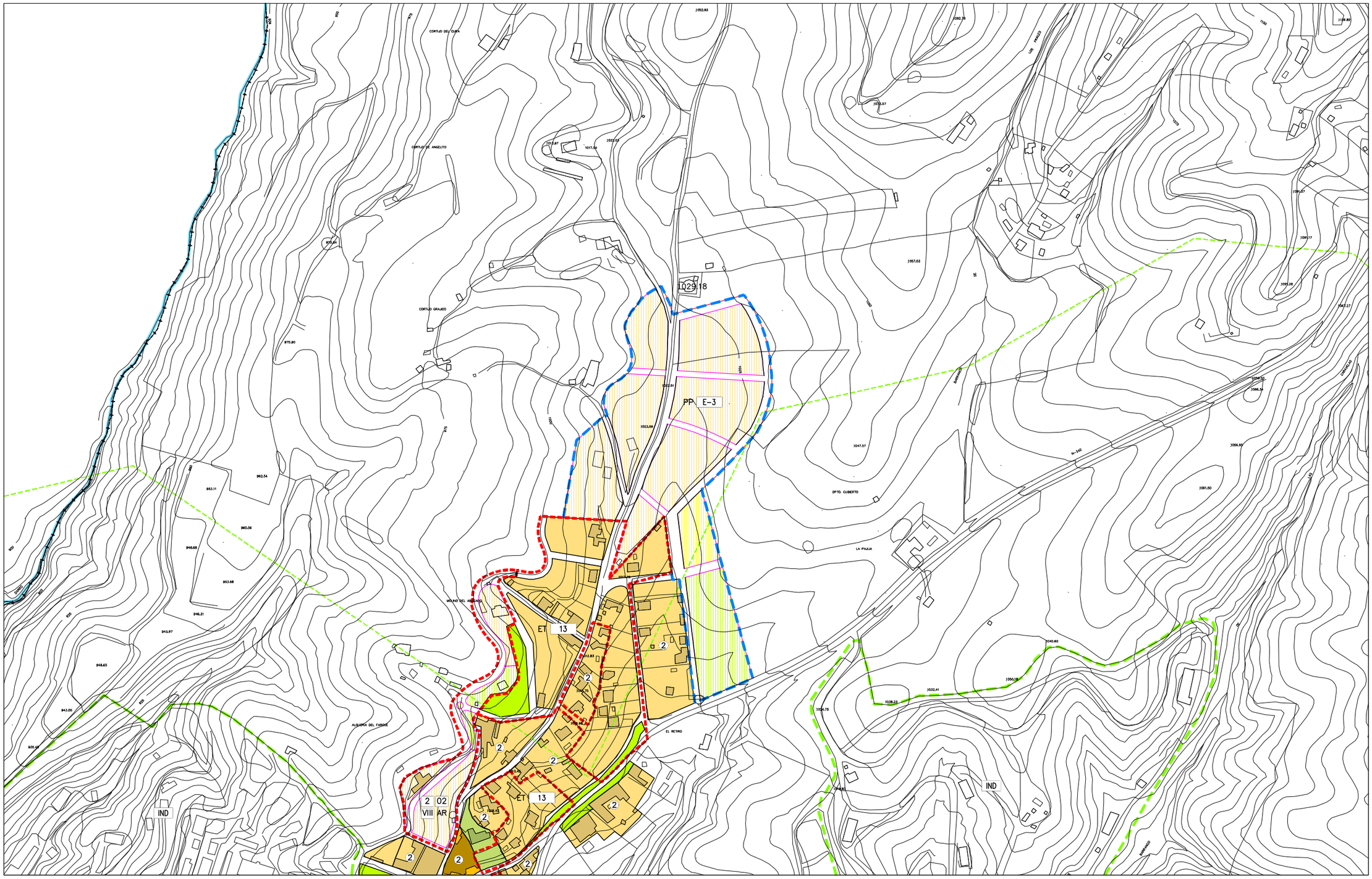

ESCALA 1 : 5.000

3	**4**	
10	11	

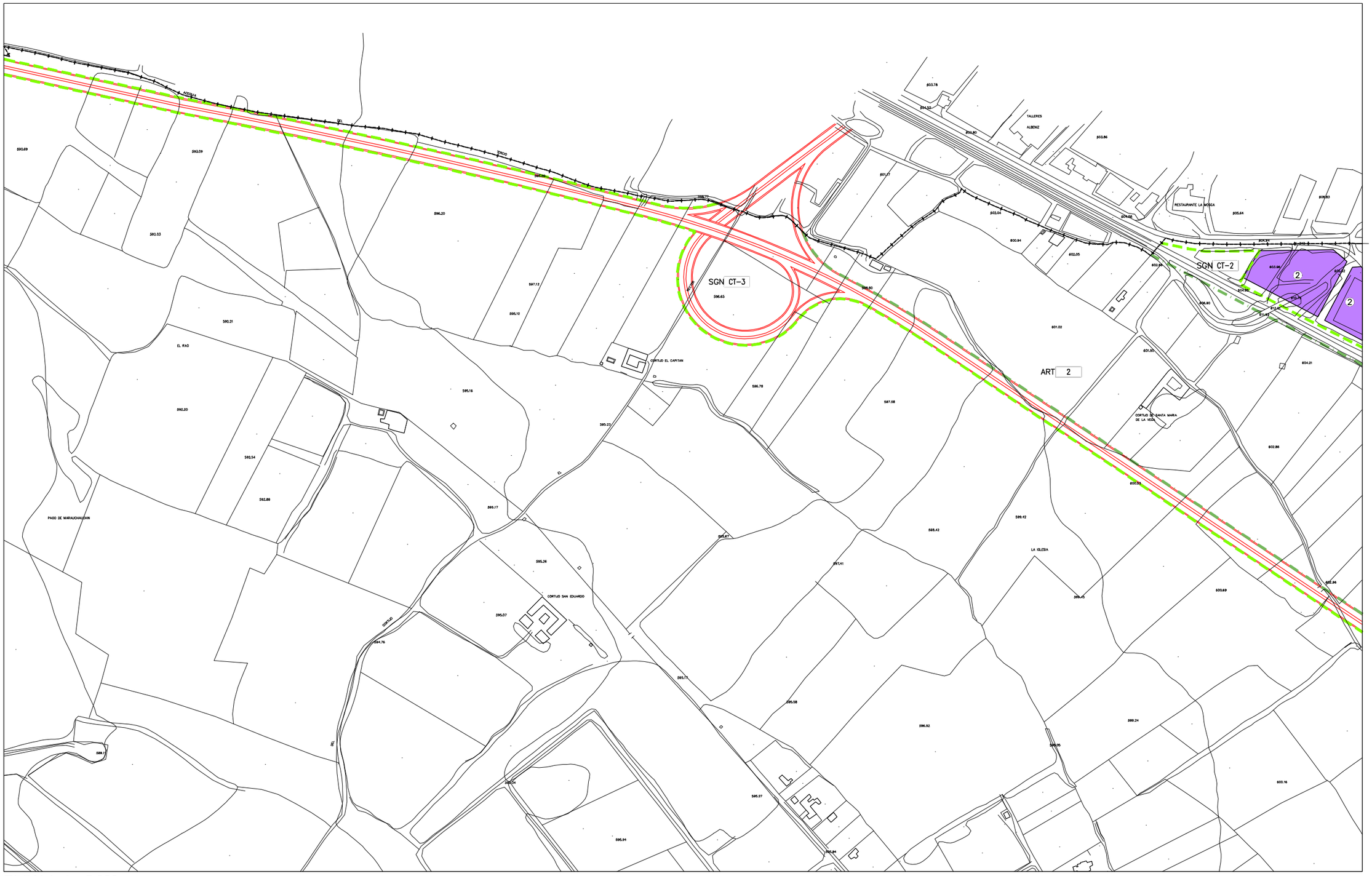

ESCALA 1 : 5.000

	5	6
	12	13

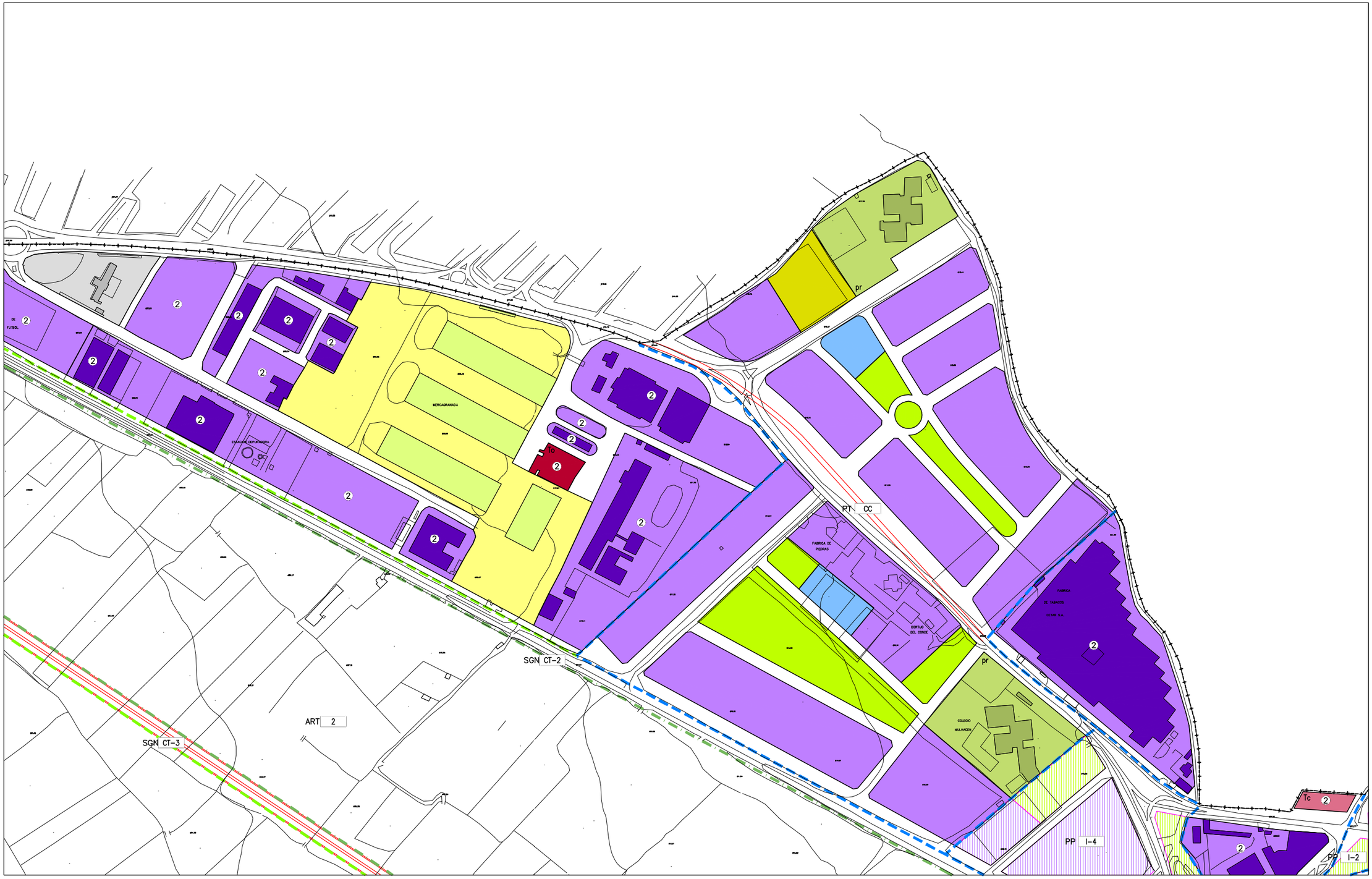

ESCALA 1 : 5.000

5	**6**	7
12	13	14

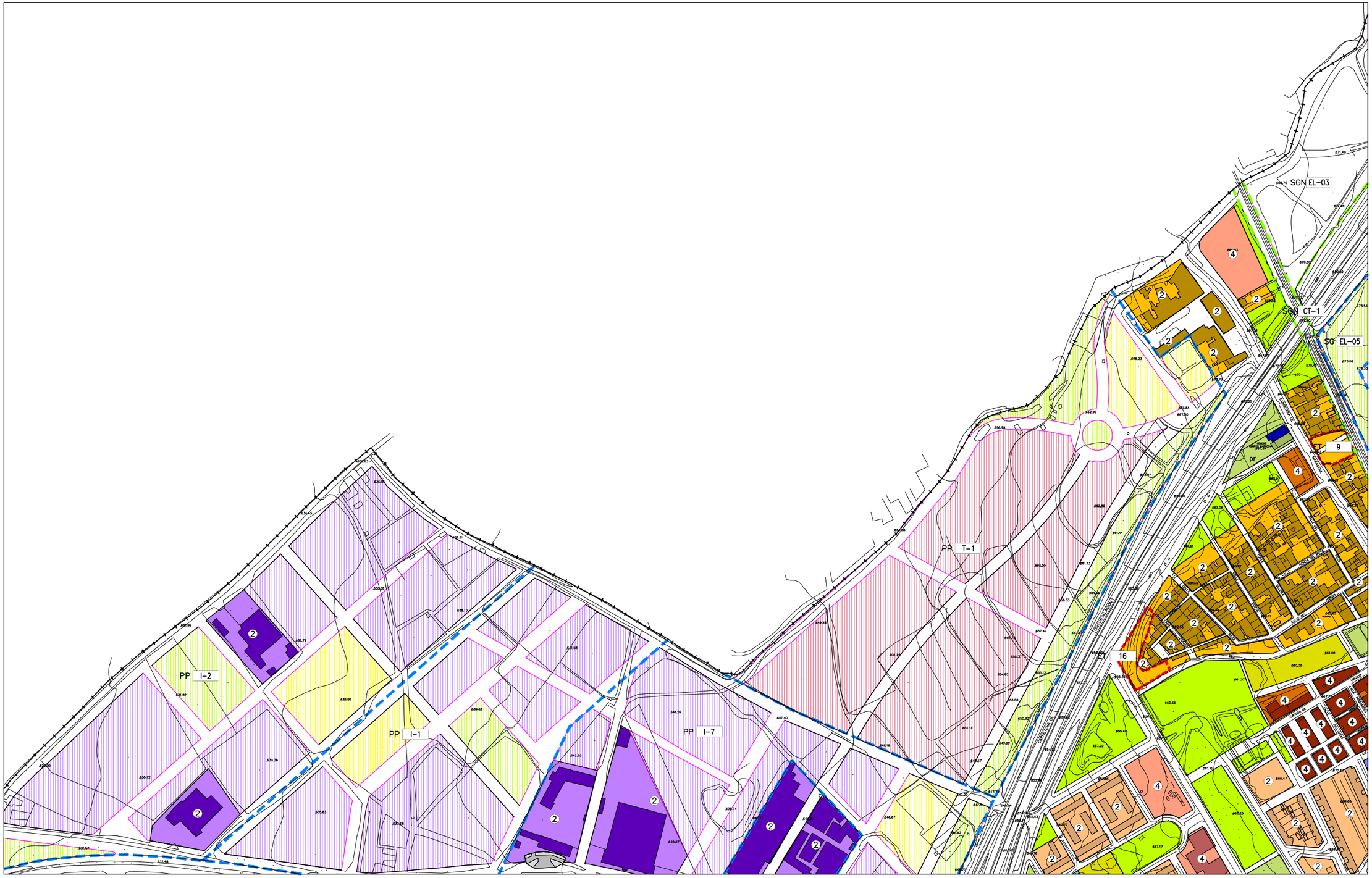

ESCALA 1 : 5.000

		1
6	**7**	8
13	14	15

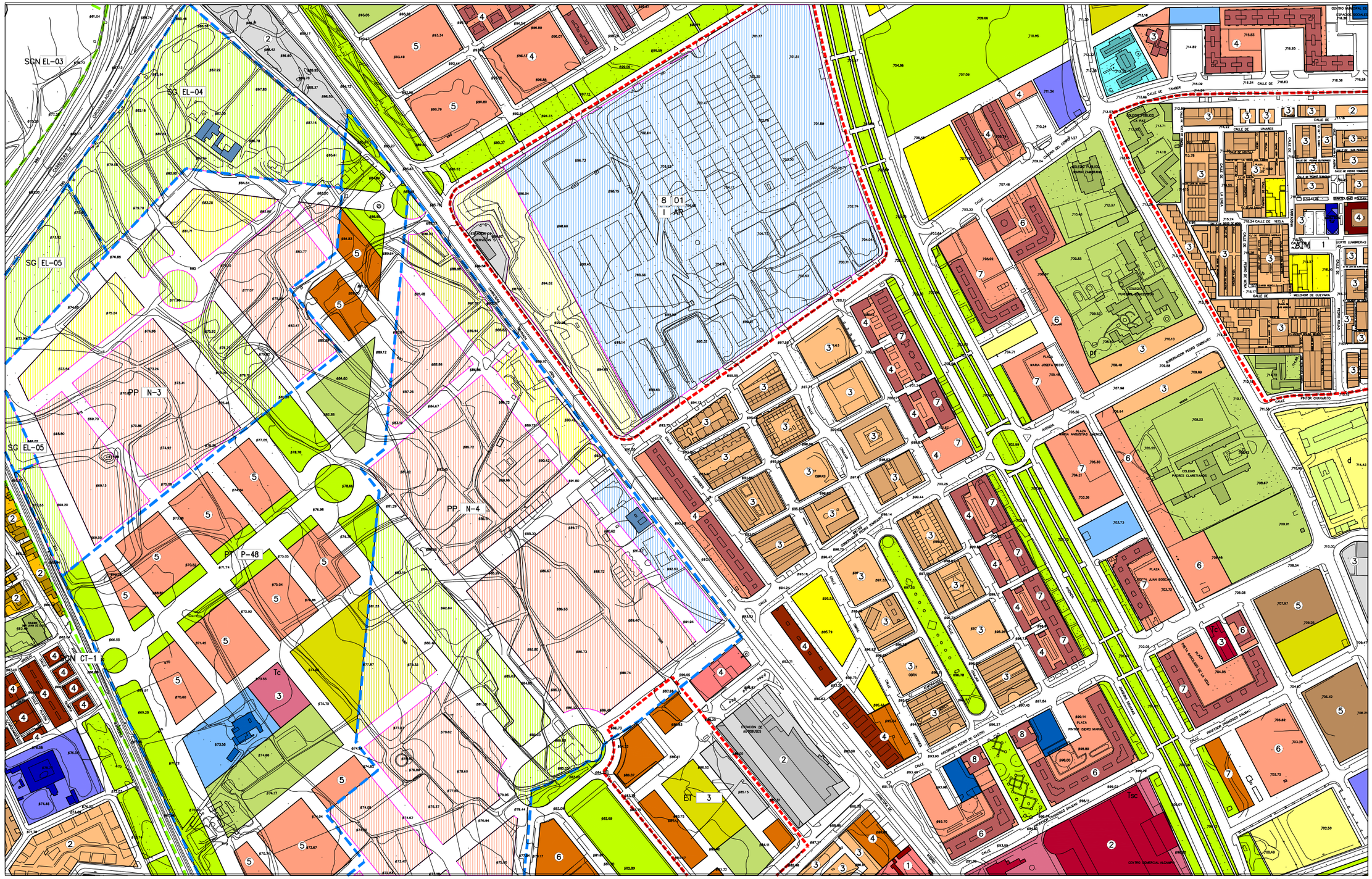
SGN EL-03
SG EL-04
SG EL-05
PP N-3
PP N-4
SG EL-05
ET P-48
SGN CT-1
8 01
I AR
ET 3
CARRETERA DE GUADIX
CARRETERA DE ALBOLOTE
CARRETERA DE ALHAMA
CARRETERA DEL CAMINO
CALLE DE TANGER
CALLE DE LINARES
CALLE DE YECLA
CALLE DE MELCHOR DE QUEVARA
CALLE PINTOR CHAVARITO
CALLE SEMENDRADOR PEDRO TEMBOURY
CALLE MEDIANO PEDRO DE CAZORLA
CALLE PROFESOR FRANCISCO DALIAU
AVENIDA DE ALHAMA
AVENIDA DE GUADIX
AVENIDA DE JAEN
AVENIDA DE LA ALHAMBRA
AVENIDA DE LA ALMANZORA
AVENIDA DE LA ALPUJARRA
AVENIDA DE LA CARTUJA
AVENIDA DE LA CONSTITUCIÓN
AVENIDA DE LA DIPUTACIÓN
AVENIDA DE LA GRANADA
AVENIDA DE LA MONTAÑA
AVENIDA DE LA PAZ
AVENIDA DE LA VEGA
AVENIDA DE LA VIRGEN DE LAS NIEVES
AVENIDA DE LAS DOMINICAS
AVENIDA DE LAS PALMAS
AVENIDA DE LAS PALMERAS
AVENIDA DE LAS PALMERAS
AVENIDA DE LAS PALMER

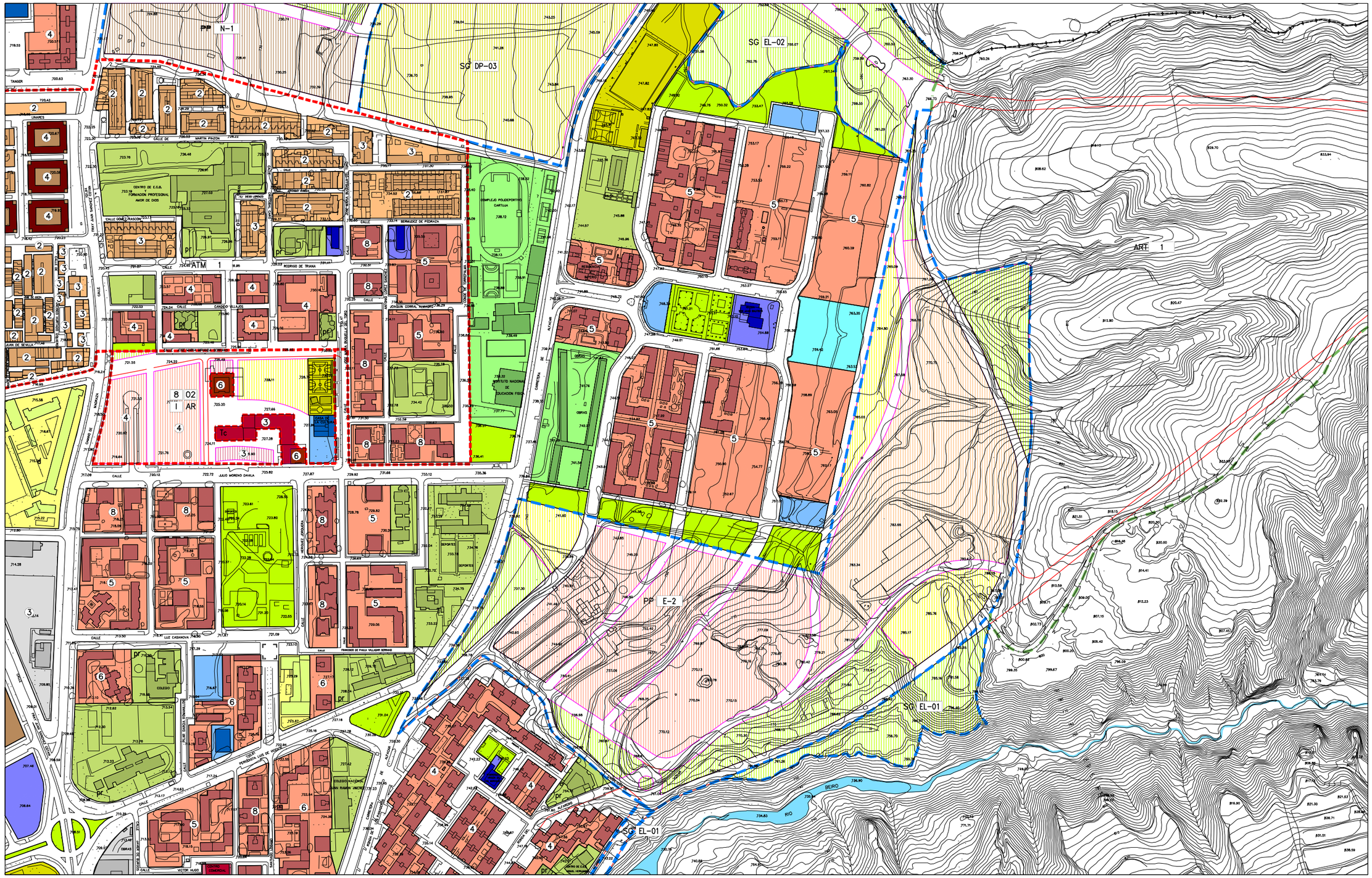
PP N-1
SG DP-03
SG EL-02
ATM 1
ART 1
PP E-2
SG EL-01
SG EL-01
8 02
I AR
CENTRO DE E.G.B.
FORMACION PROFESIONAL
AMOR DE DIOS
COMPLEJO POLIDEPORTIVO
CARTUJA
CENTRO NACIONAL
DE
EDUCACION FISICA
RIO BEIRO
CALLE RODRIGO DE TRIANA
CALLE BERNARDEZ DE PEDRAZA
CALLE JULIO MORENO DAVILA
CALLE LUZ CASANOVA
CALLE FRANCISCO DE PAULA VILLAGIR SIRVIENTE
CARRETERA DE ALFACAR
CARRETERA DE SANTA FE
PASEO DE LA ALAMEDA
PASEO DE LOS TRISTES
PASEO DE LA BOMBILLA
PASEO DE LA CARTUJA
PASEO DE LA ALHAMBRA
PASEO DE LA ALBAICIN
PASEO DE LA SABIKA
PASEO DE LA ALCAZABA
PASEO DE LA ALMANZORA
PASEO DE LA ALMUNIA
PASEO DE LA ALMUNIA
PASEO DE LA ALMUNI

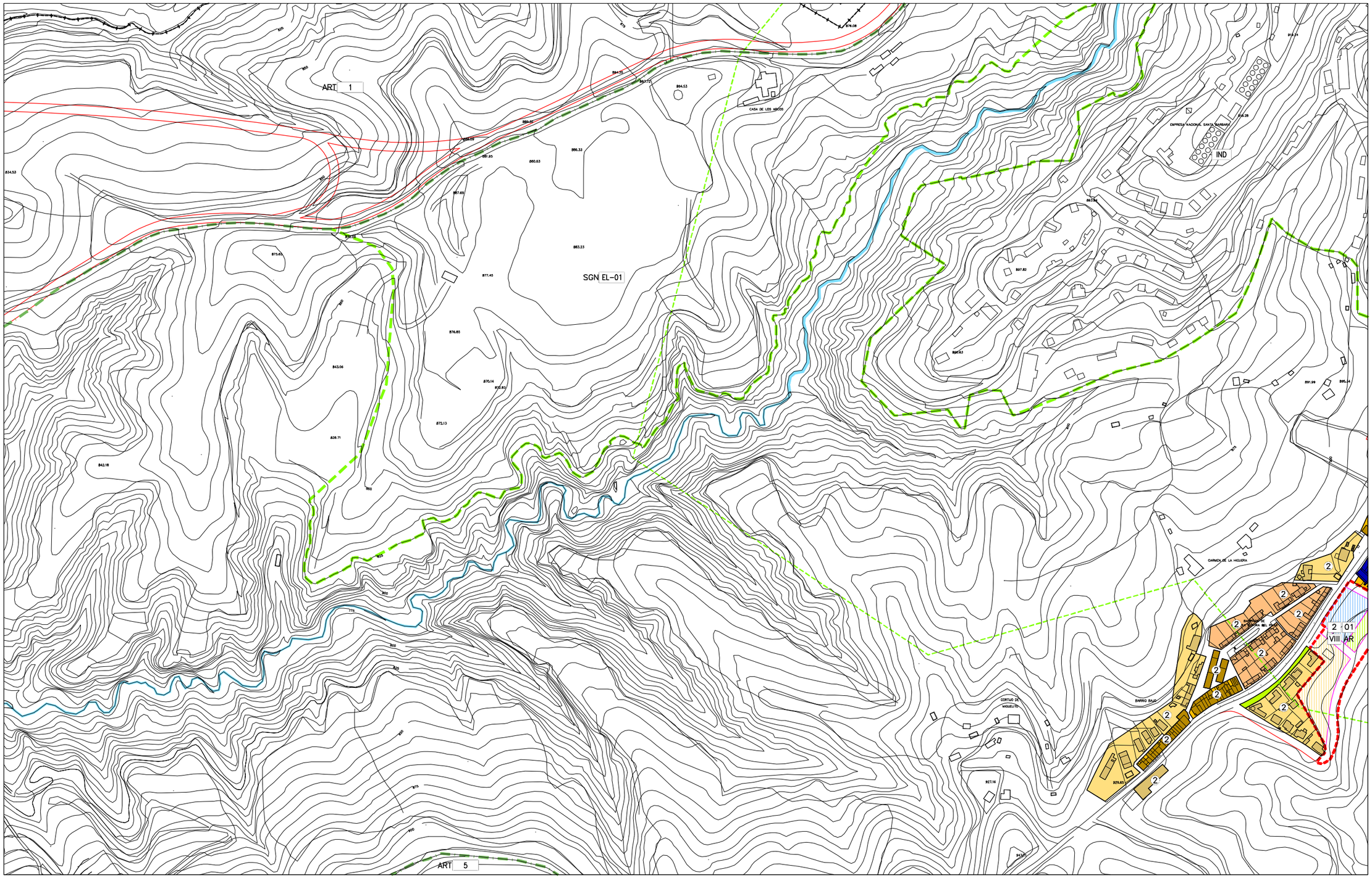

ESCALA 1 : 5.000

2	3	4
9	**10**	11
16	17	18

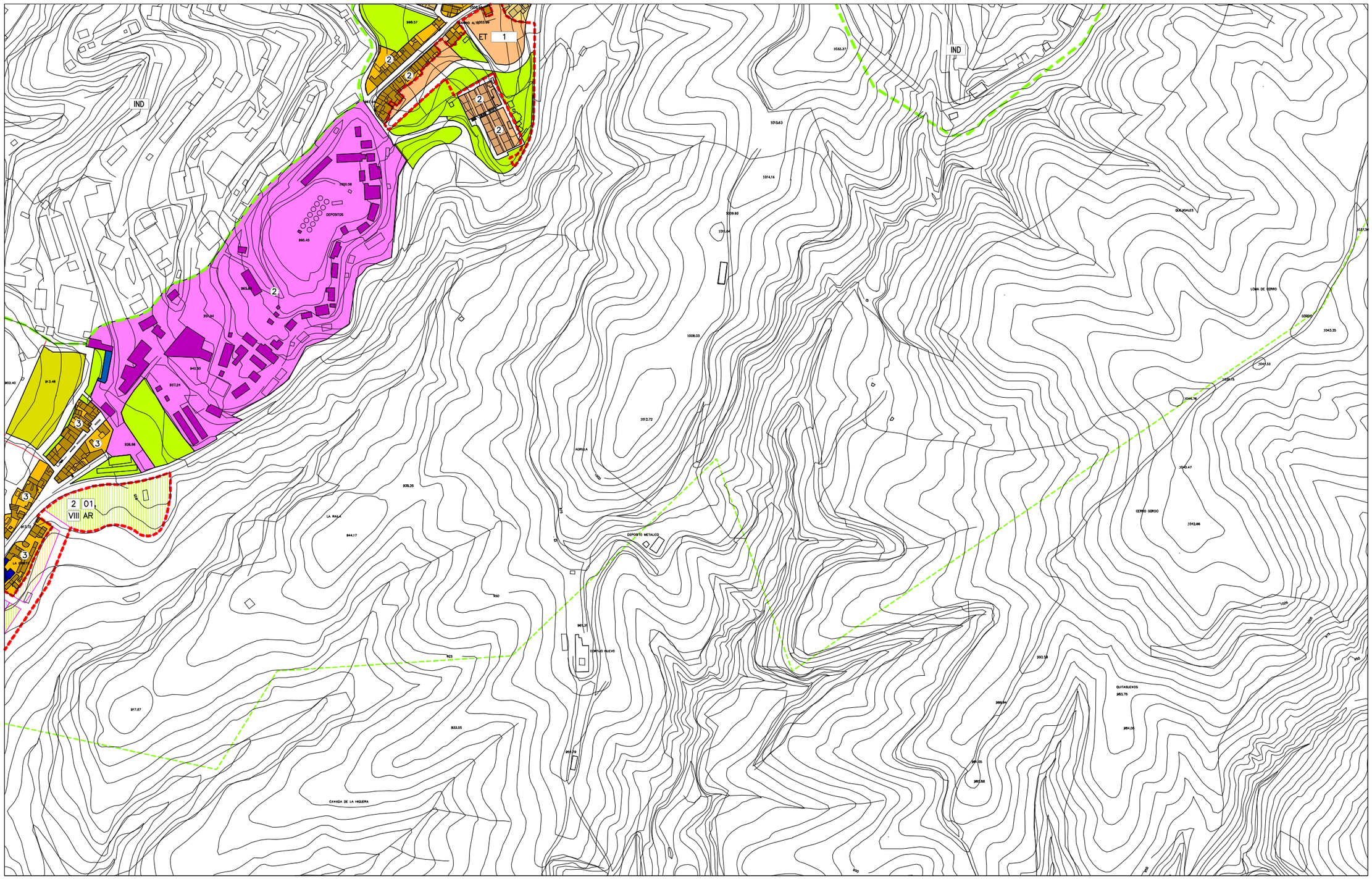

ESCALA 1 : 5.000

3	4	
10	**11**	
17	18	

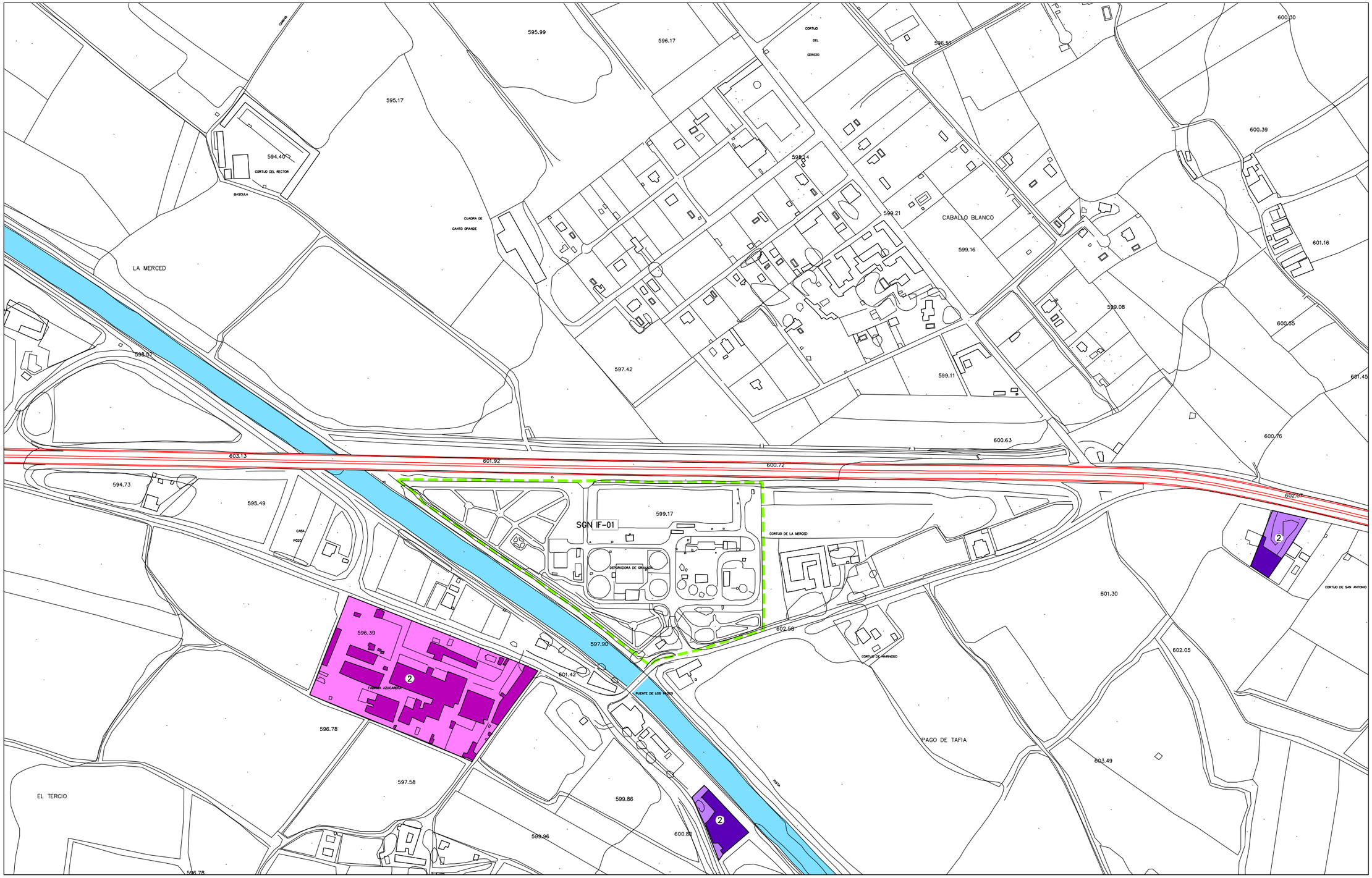

ESCALA 1 : 5.000

	5	6
	12	13

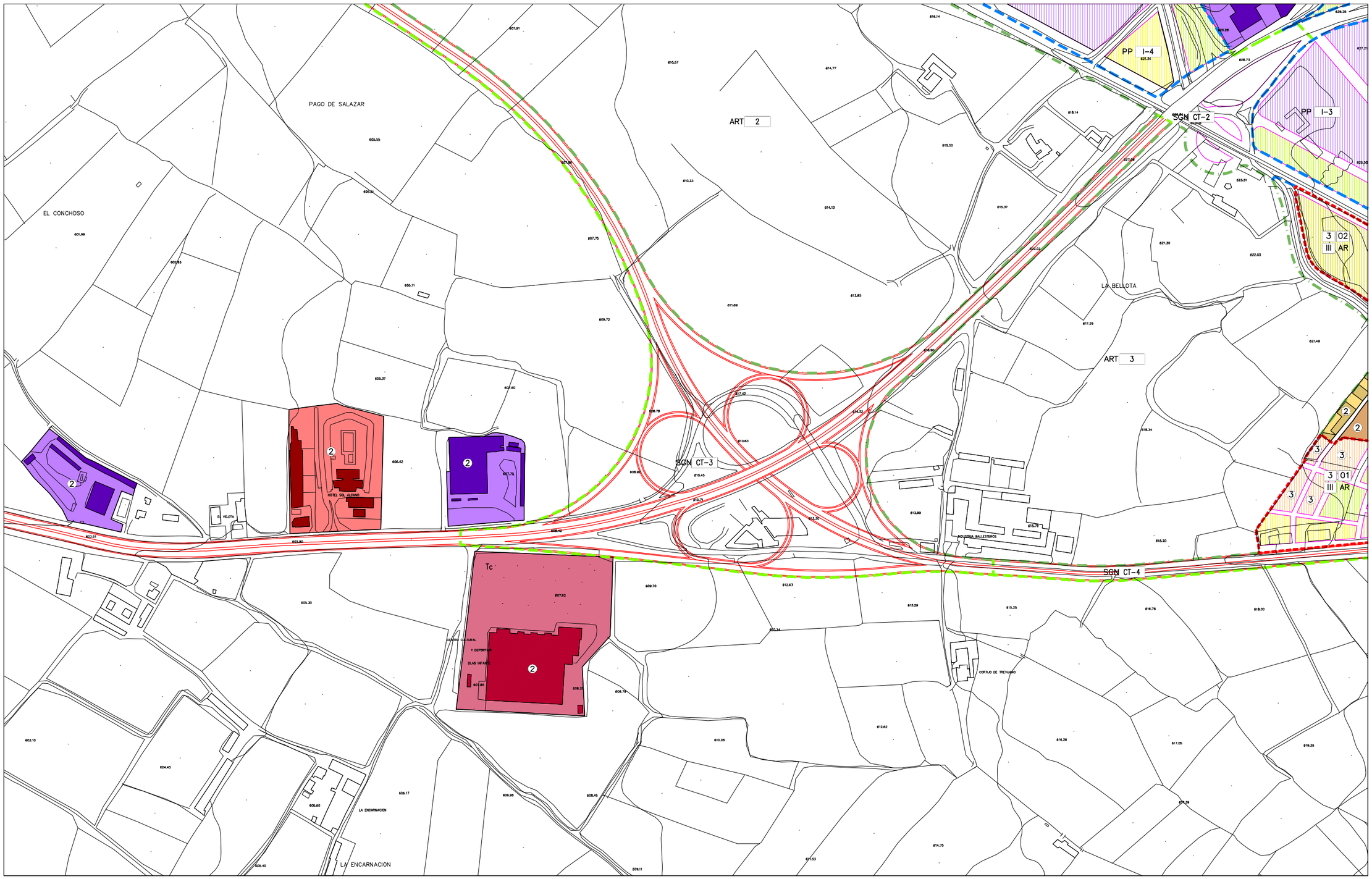

ESCALA 1 : 5.000

5	6	7
12	**13**	14
		19

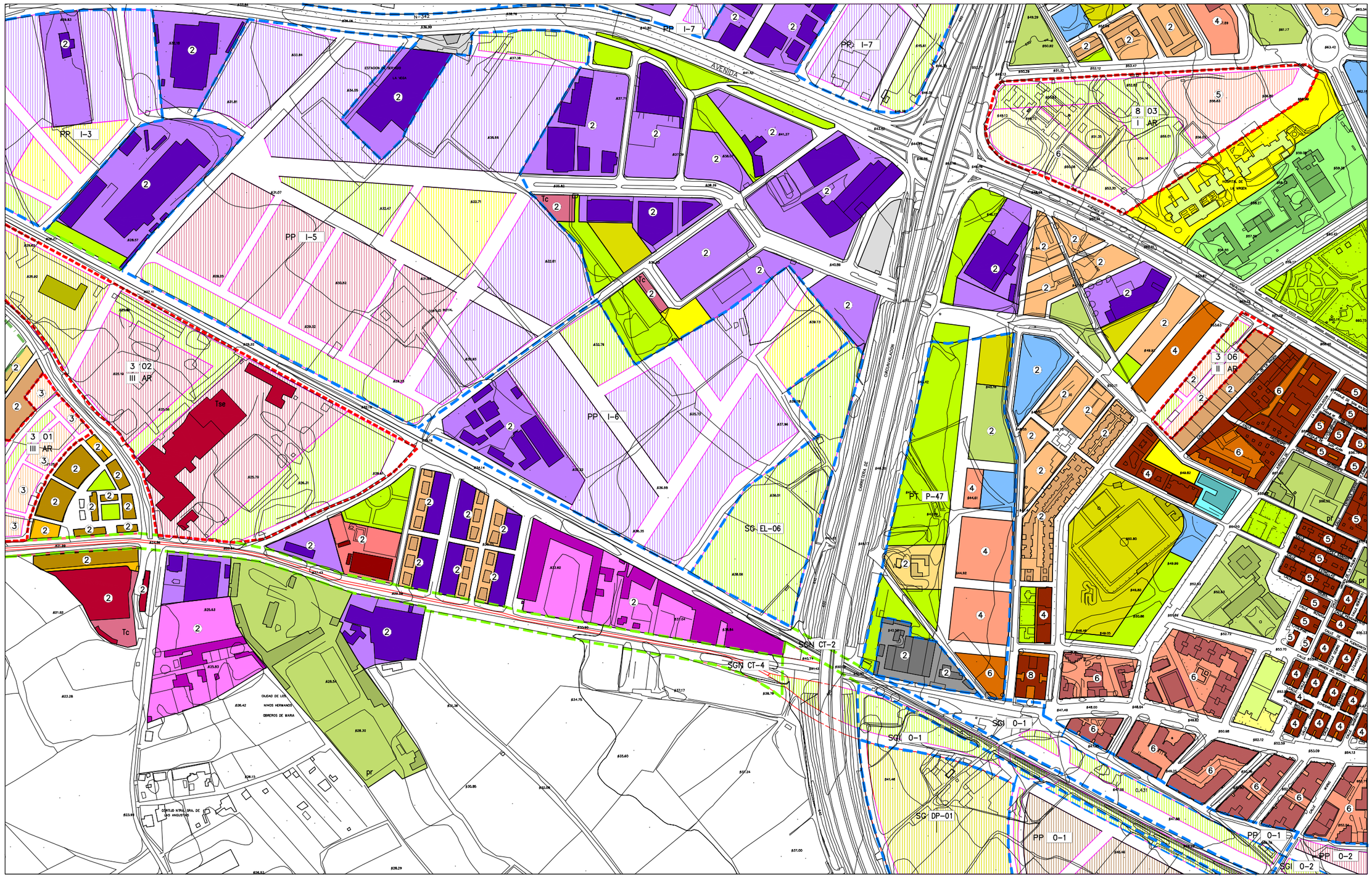

ESCALA 1 : 5.000

6	7	8
13	**14**	15
	19	20

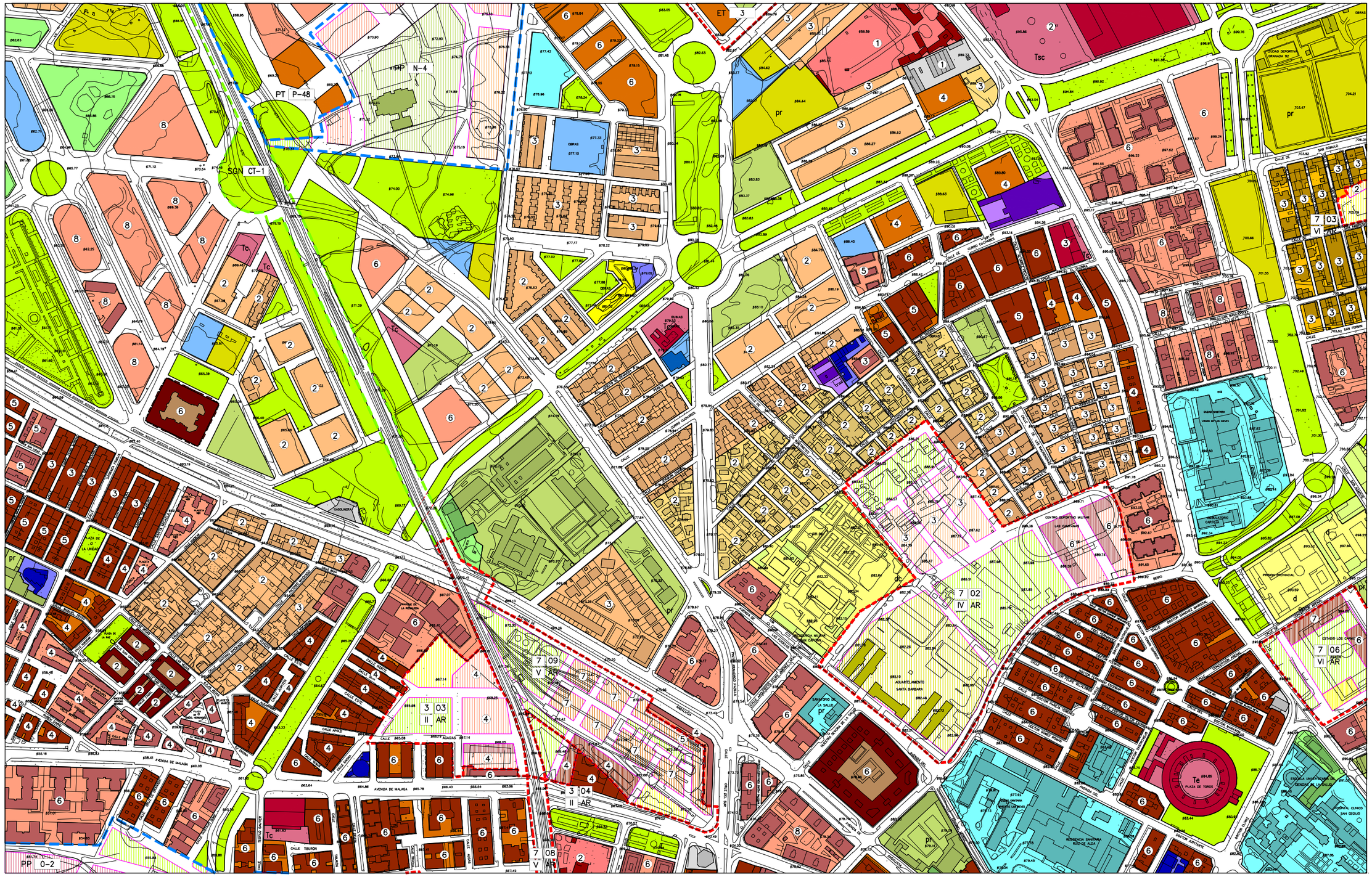
PT P-48
N-4
SGN CT-1
ET 3
7 03
VI AR
7 02
IV AR
7 09
V AR
3 03
II AR
3 04
II AR
7 08
V AR
7 06
VI AR
PP 0-2
AVENIDA DE MALAGA
CALLE TIBURON
CALLE ACACIAS
CALLE APOLO
CALLE ROSTRO
CALLE ESTRELLA
CALLE SOLEDAD
CALLE SAN FERMIN
CALLE SAN ROMAN
CALLE DE LA UNIDAD
CALLE DOCTOR SANCHEZ MARMOL
CALLE DOCTOR SANTIAGO RAMON Y CAJAL
CALLE DOCTOR VARONA
CALLE DOCTOR ANTUNEZ
CALLE DOCTOR GONZALEZ MARIN
CALLE DOCTOR FEDERICO MOLINA
CALLE DOCTOR MARAVAL
CALLE DOCTOR MARIANO OLIVER
CALLE DOCTOR ANDRES MARIN
CALLE DOCTOR ANTONIO GALLARDO
CALLE DOCTOR MARIANO RUIZ FUNES
CALLE DOCTOR ANTONIO MARTINEZ RIBERA
CALLE DOCTOR ANTONIO GIMENEZ RICO
CALLE DOCTOR ANTONIO ARCE MARTINEZ
CALLE DOCTOR ANTONIO ALBAREDA
CALLE DOCTOR ANTONIO MARTINEZ ALMANS

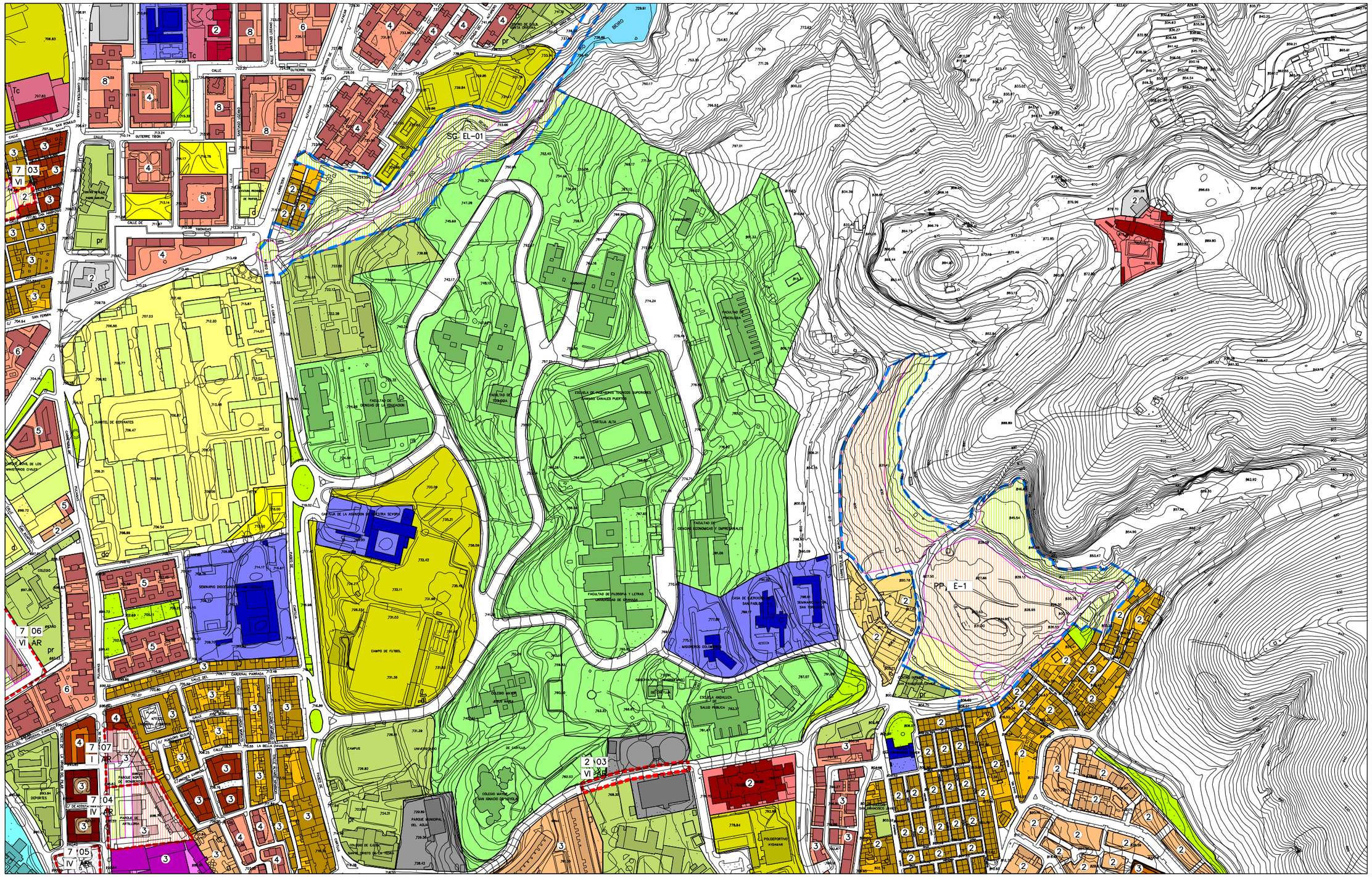
SG EL-01
PP E-1
7 03 VI
7 06 VI AR
7 07 I AR
7 04 IV AR
7 05 IV AR
2 03 VI AR
CARRETERA
CALLE
CAMINO DE SANTA ANA
CAMINO DE PALMAS
CAMINO DE LA CARTUJA
CAMINO DE LA CRUZ
CAMINO DE LA CONCEPCIÓN
CAMINO DE LA CRUZ DEL CAMINO
CAMINO DE LA CARTUJA
CAMINO DE LA CARTUJA
CAMINO DE LA CARTUJA

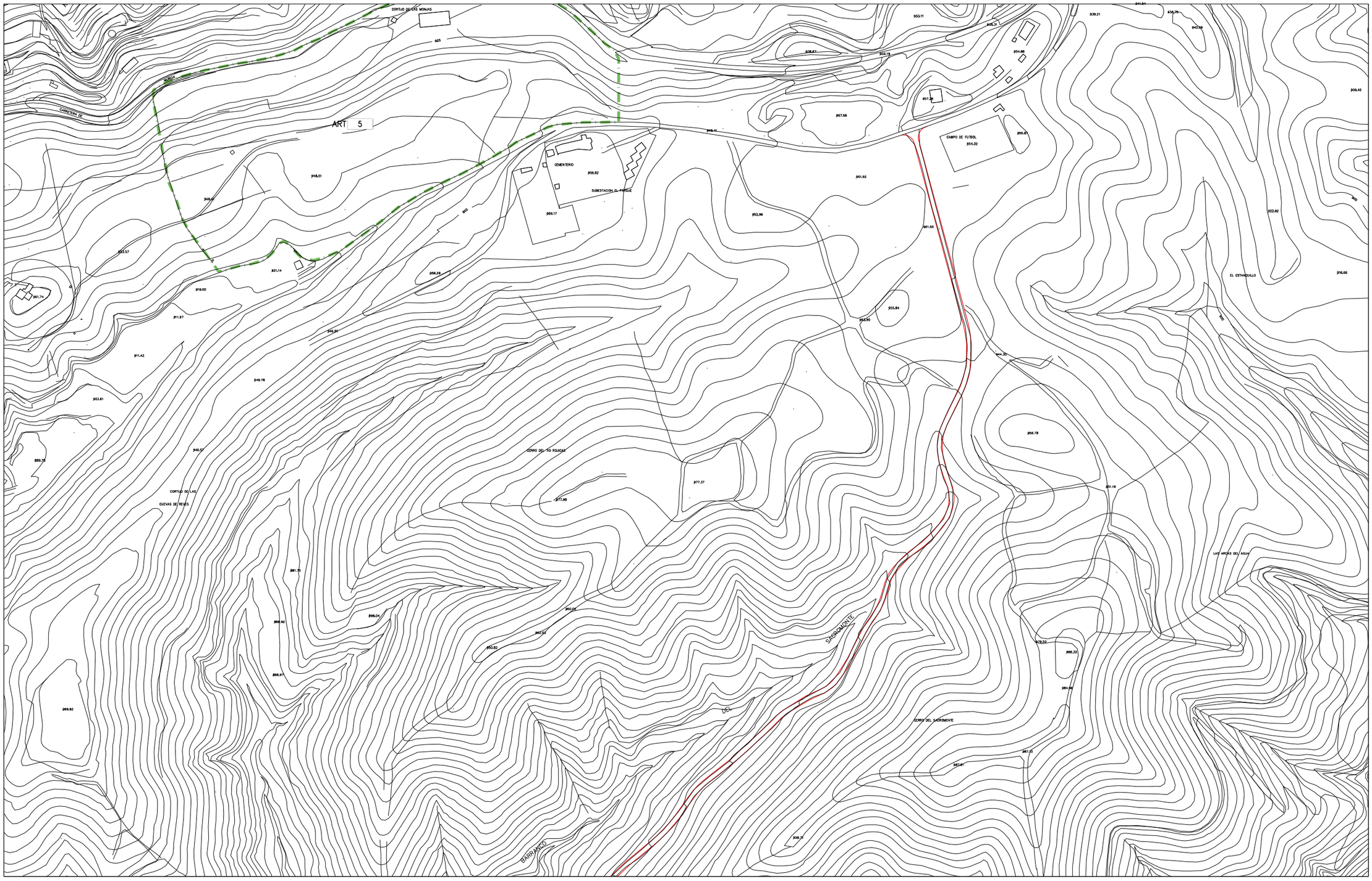

ESCALA 1 : 5.000

9	10	11
16	**17**	18
21	22	23

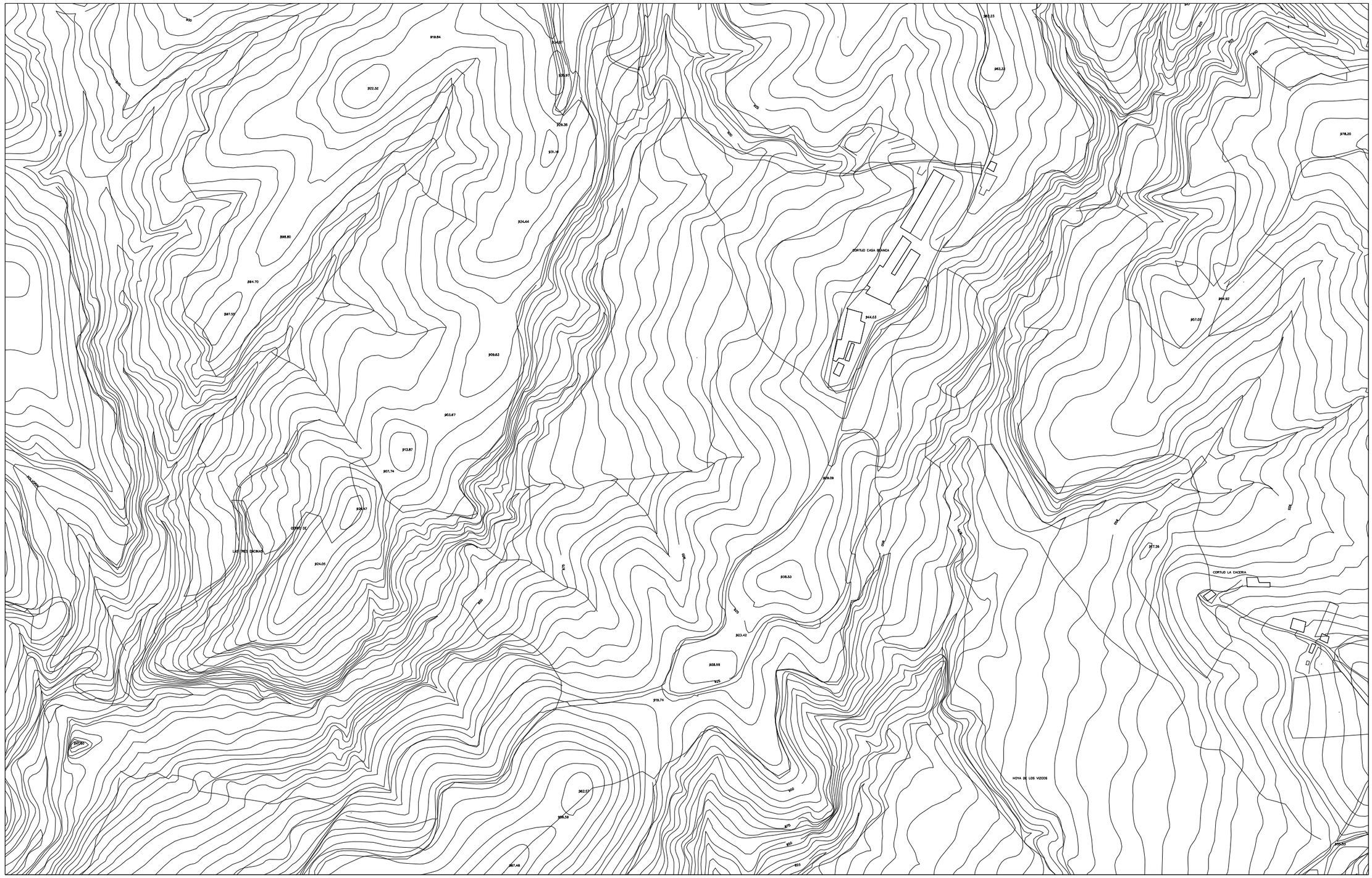

ESCALA 1 : 5.000

10	11	
17	**18**	
22	23	

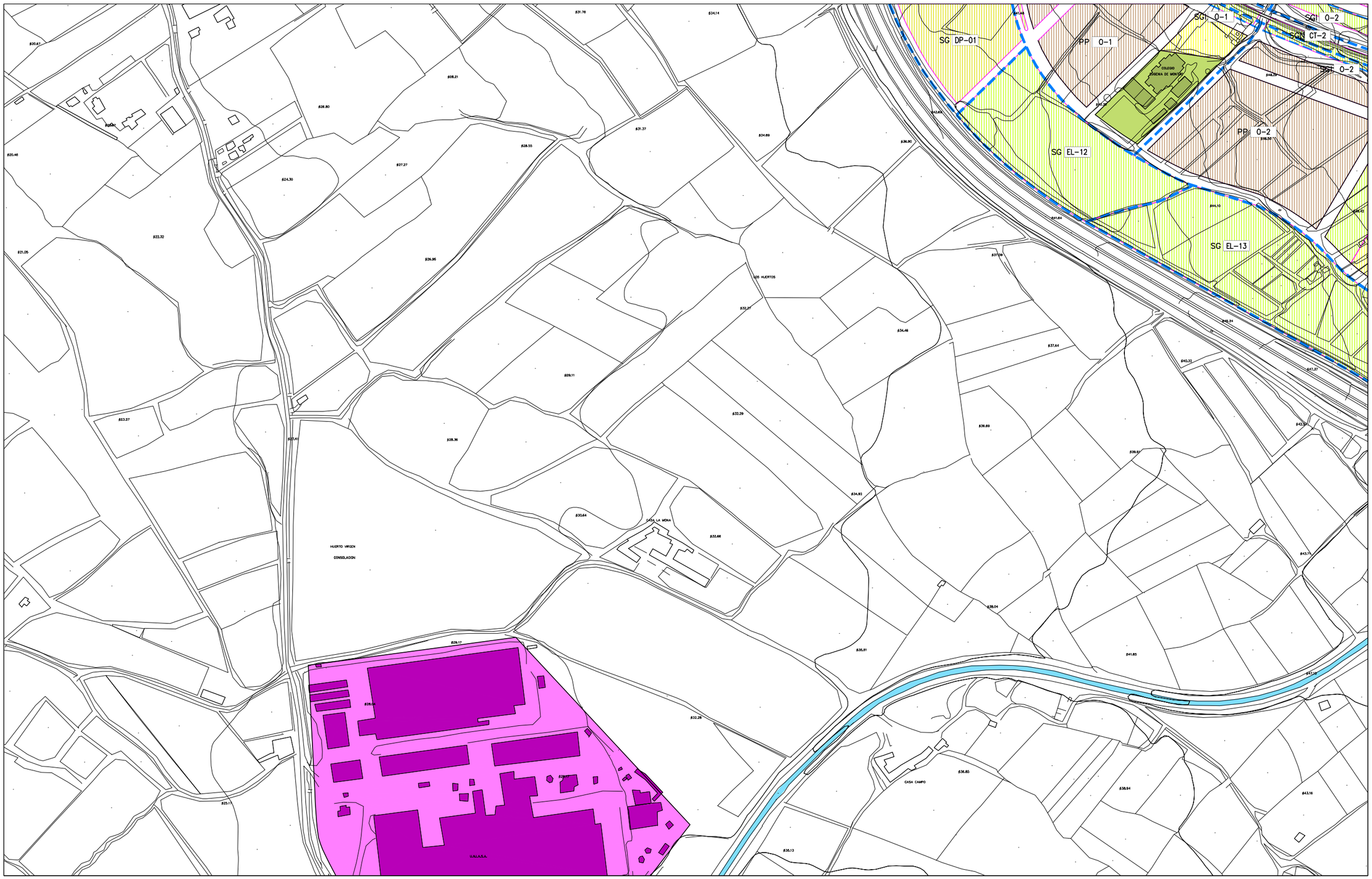

ESCALA 1 : 5.000

13	14	15
	19	20
	24	25

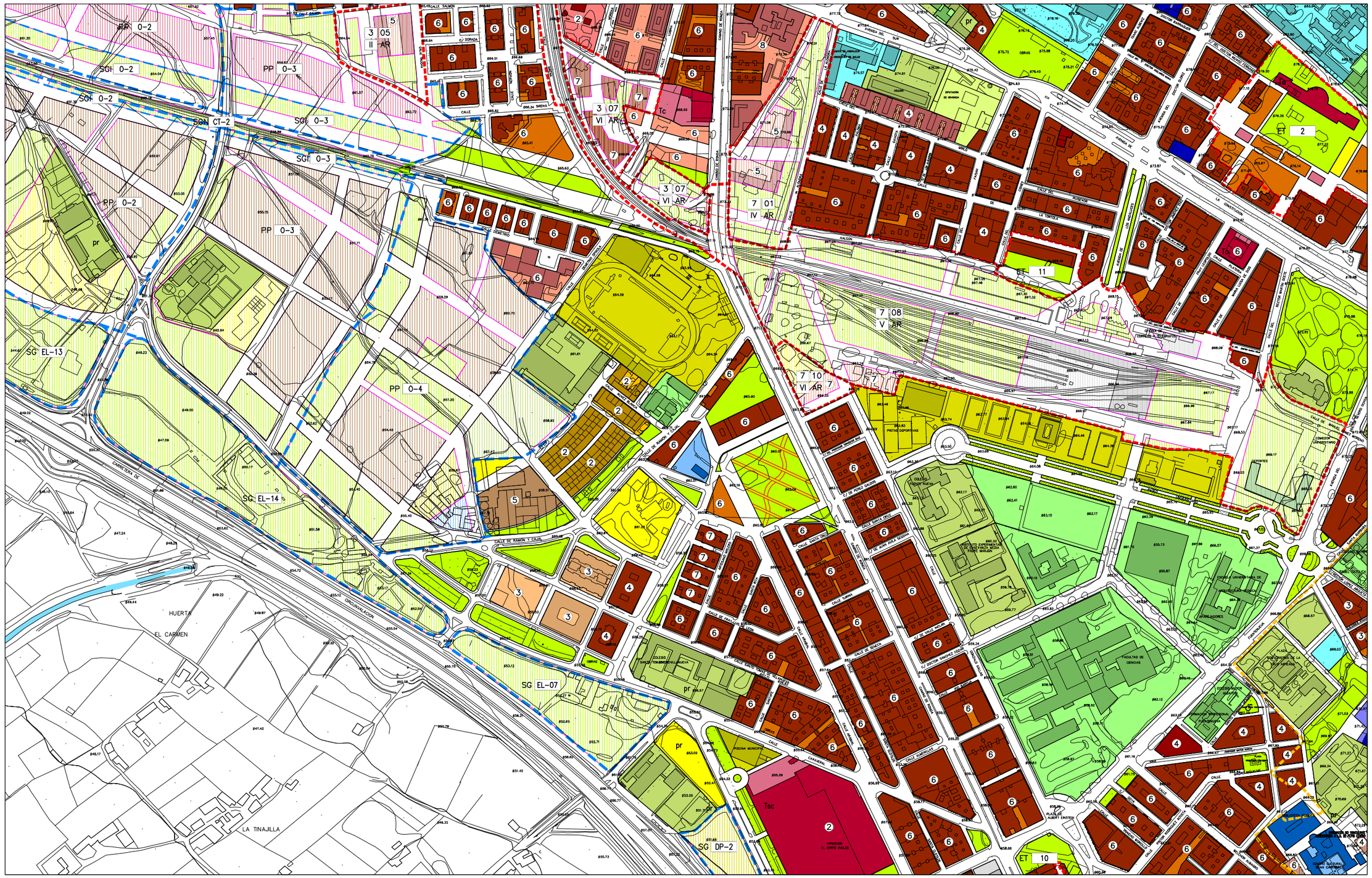
PP 0-2
SGI 0-2
SGI 0-2
SGN CT-2
SGI 0-3
SGI 0-3
PP 0-3
PP 0-3
PP 0-2
SG EL-13
PP 0-4
SG EL-14
SG EL-07
SG DP-2
3 05
II AR
3 07
VI AR
3 07
VI AR
7 01
IV AR
7 08
V AR
7 10
VI AR
ET 2
ET 10
11
Tc
Tsc
HUERTA
EL CARMEN
LA TINAJILLA
CALLE DE RAMON Y CAJAL
CALLE DE PEDRO ANTONIO DE ALARCON
CALLE DE SENECA
CALLE DE ALBAICIN
CALLE DE PEDRO ALONSO
CALLE DE ALBERT EINSTEIN
CALLE DE JUAN ARIZA SEGURA
CALLE DE FRAY LUIS DE GRANADA
CALLE DE PEDRO SANDOVAL
CALLE DE PEDRO SALINAS
CALLE DE PEDRO MARMOLEJO
CALLE DE PEDRO MARTINEZ SEGURA
CALLE DE PEDRO MARTINEZ
CALLE DE PEDRO MARTINEZ DE LUNA
CALLE DE PEDRO MARTINEZ DE LA ROSA
CALLE DE PEDRO MARTINEZ DE LA CRUZ
CALLE DE PEDRO MARTINEZ DE LA CRUZ
CALLE DE PEDRO MARTINEZ DE LA CRUZ

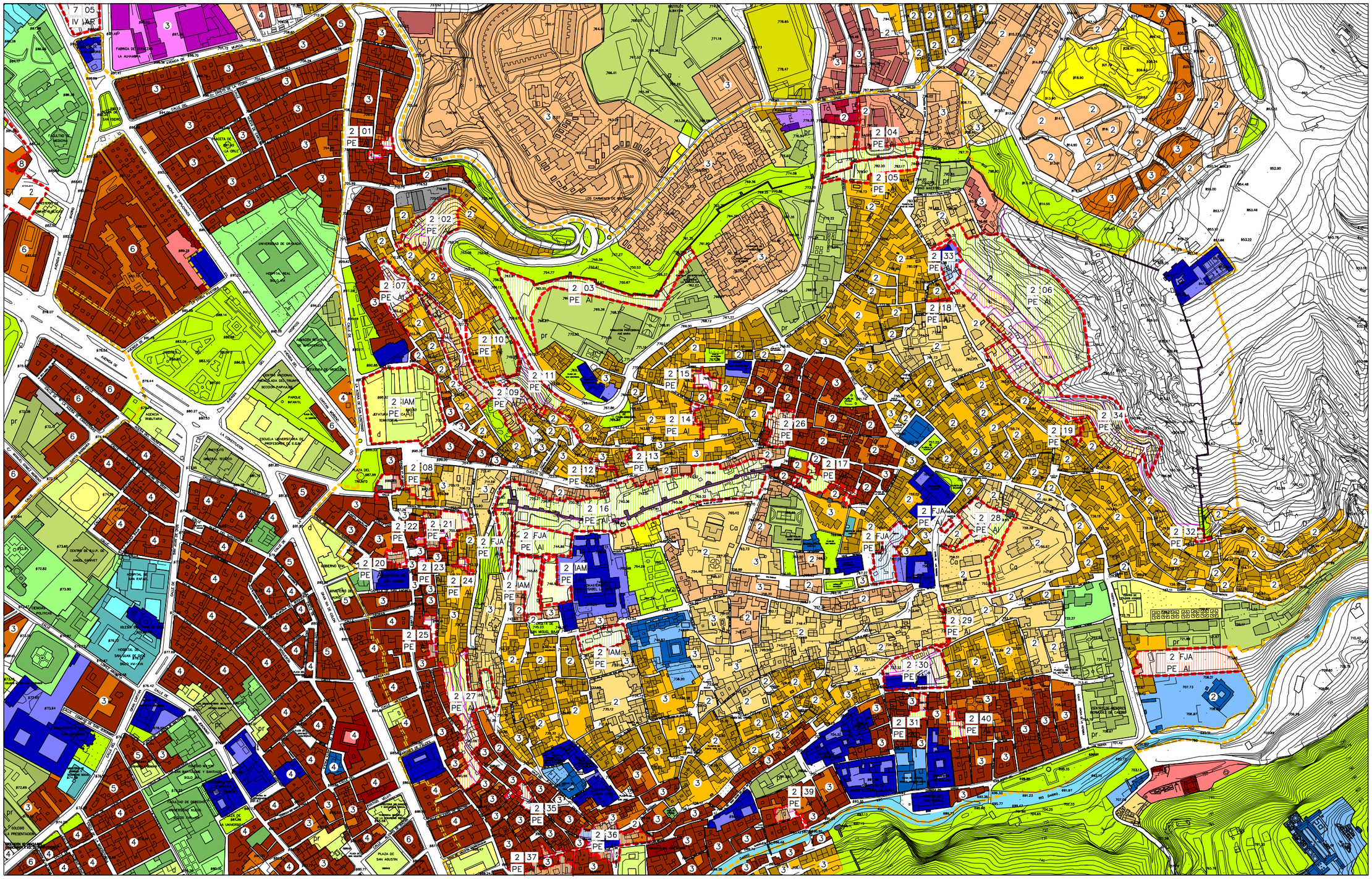

ESCALA 1 : 5.000

15	16	17
20	**21**	22
25	26	27

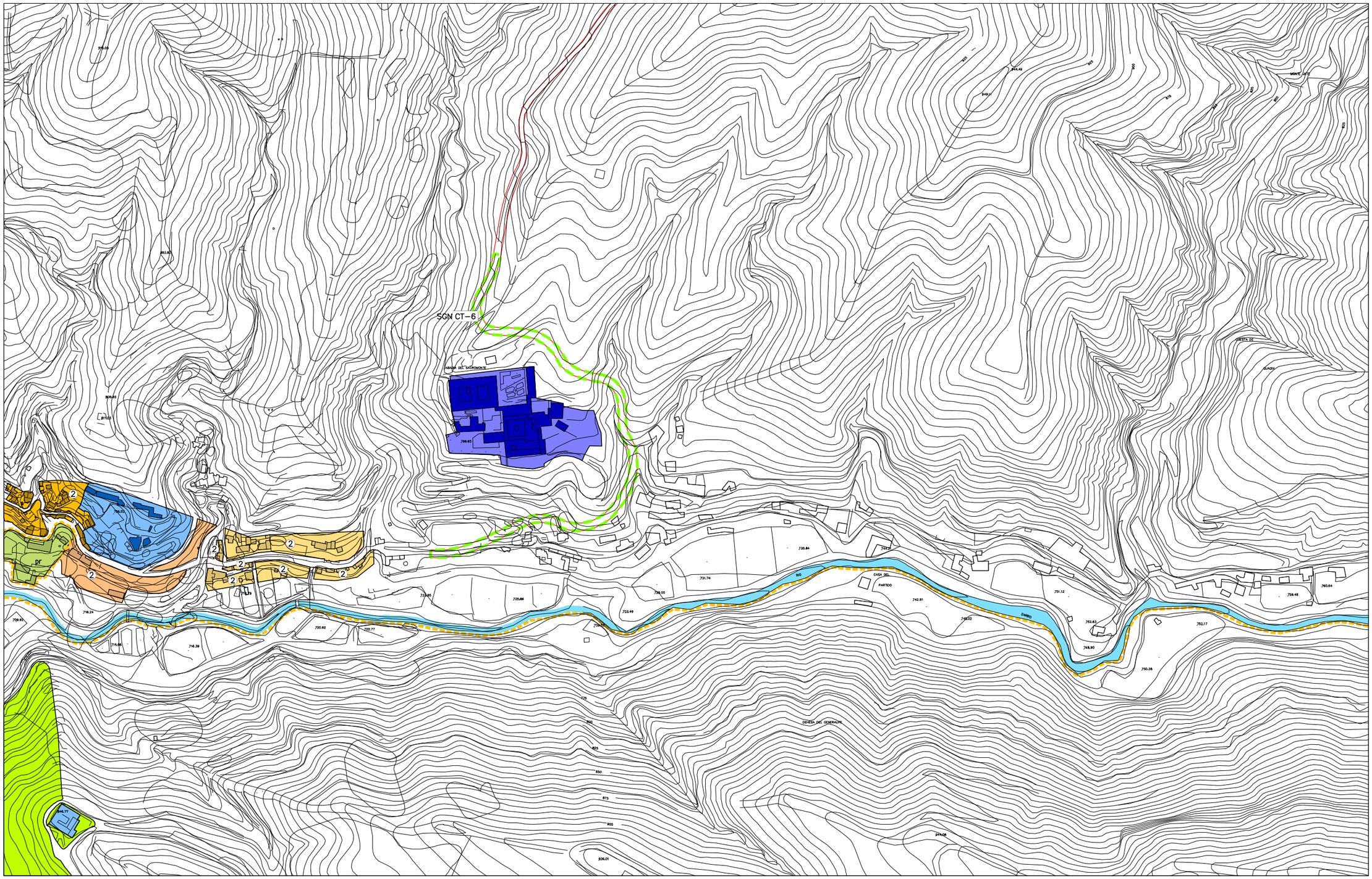

ESCALA 1 : 5.000

16	17	18
21	**22**	23
26	27	28

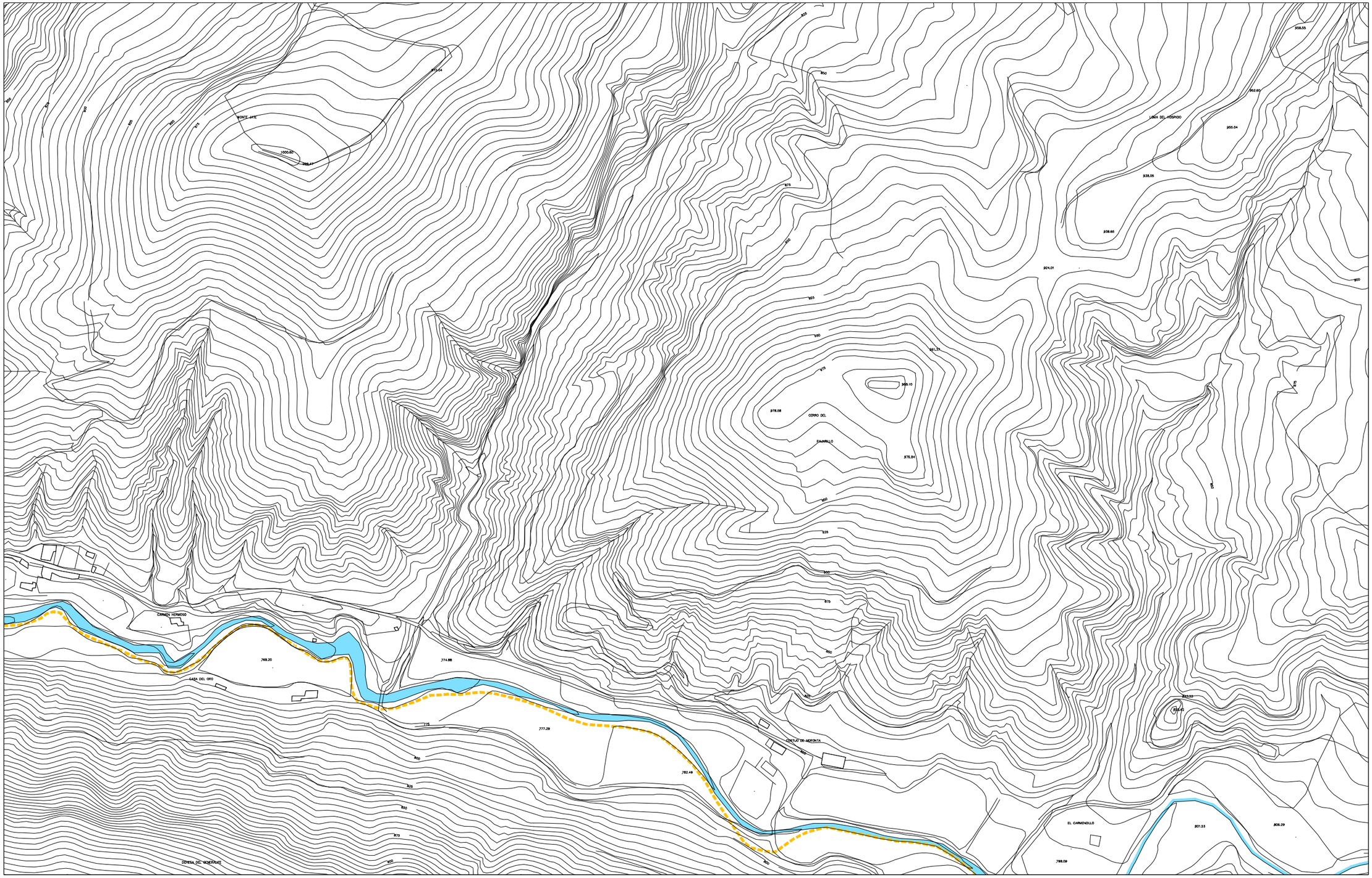

ESCALA 1 : 5.000

17	18	
22	**23**	
27	28	

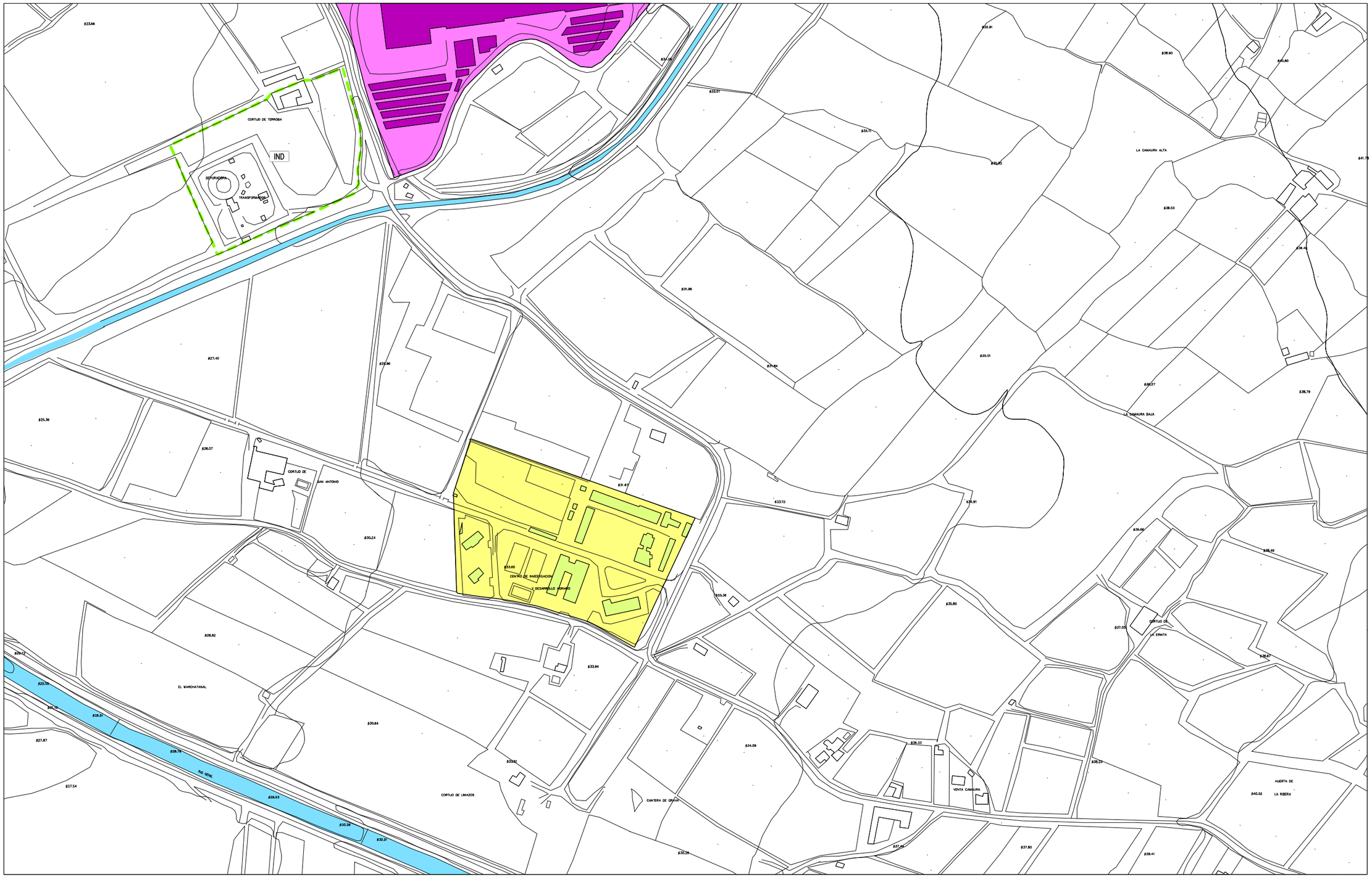

ESCALA 1 : 5.000

	19	20
	24	25
	29	30

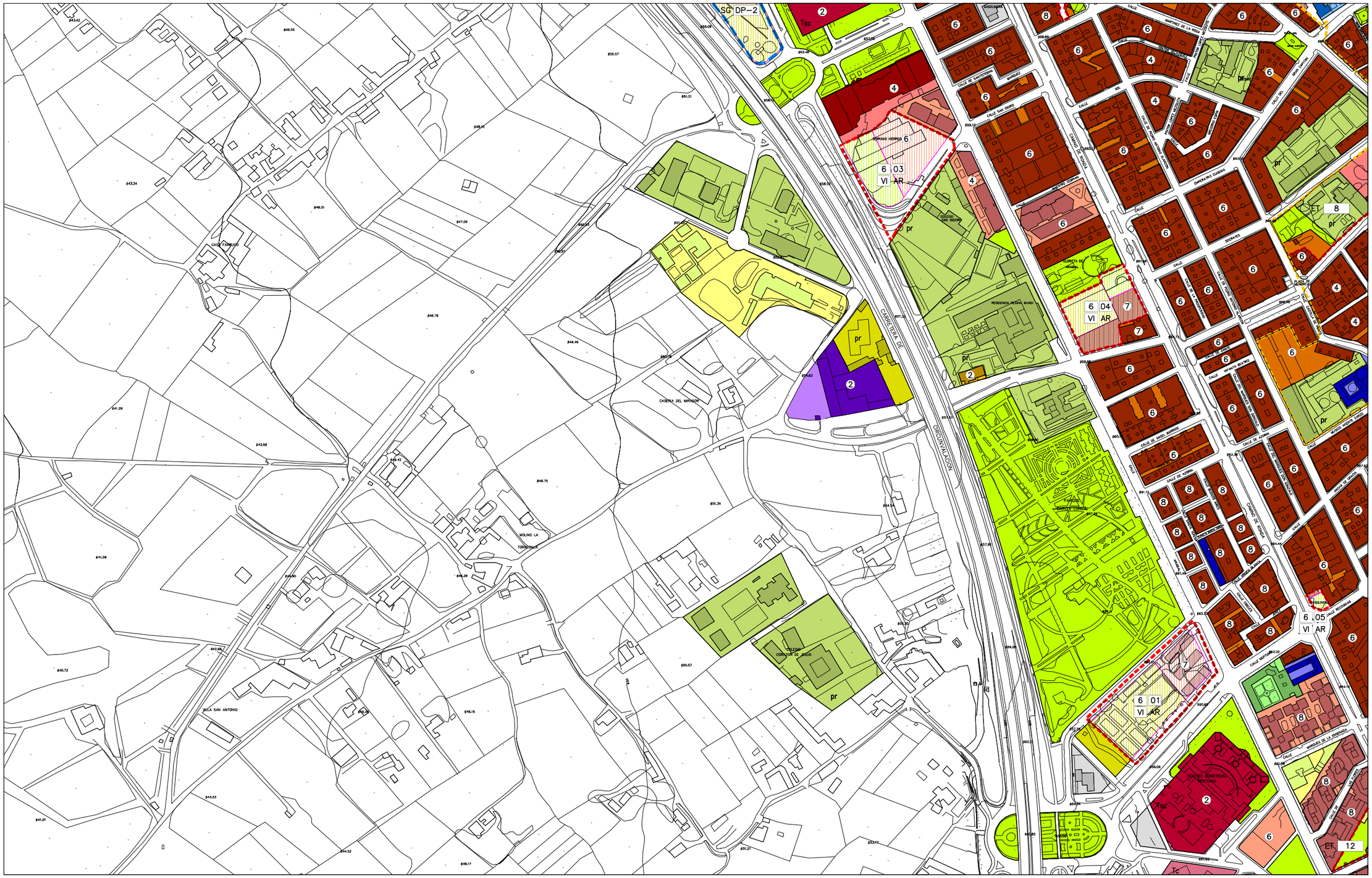
SG DP-2
Tsc
6 03
VI AR
6 04
VI AR
6 05
VI AR
6 01
VI AR
ET 8
ET 12
CARRETERA DE CIRCUNVALACIÓN
CAMINO DE RONDA
CALLE SAN PEDRO
CALLE EMPERATRIZ EUGENIA
CALLE SOCRATES
CALLE DE ANGEL BARRIOS
CALLE DE ALDERETE
CALLE DE ALBAYZIN
CALLE DE GRACIA
CALLE REDEMPTORES
CALLE BARRIOS DE LA PRENSA
CALLE MATEO
CALLE DE ANDRES
CALLE DE MANUEL SALVADOR
CALLE DE MANUEL MARTINEZ
CALLE DE MANUEL MARTINEZ DE LA RIOJA
CALLE DE MANUEL MARTINEZ DE LA RIOJA
CALLE DE MANUEL MARTINEZ DE LA RIOJA

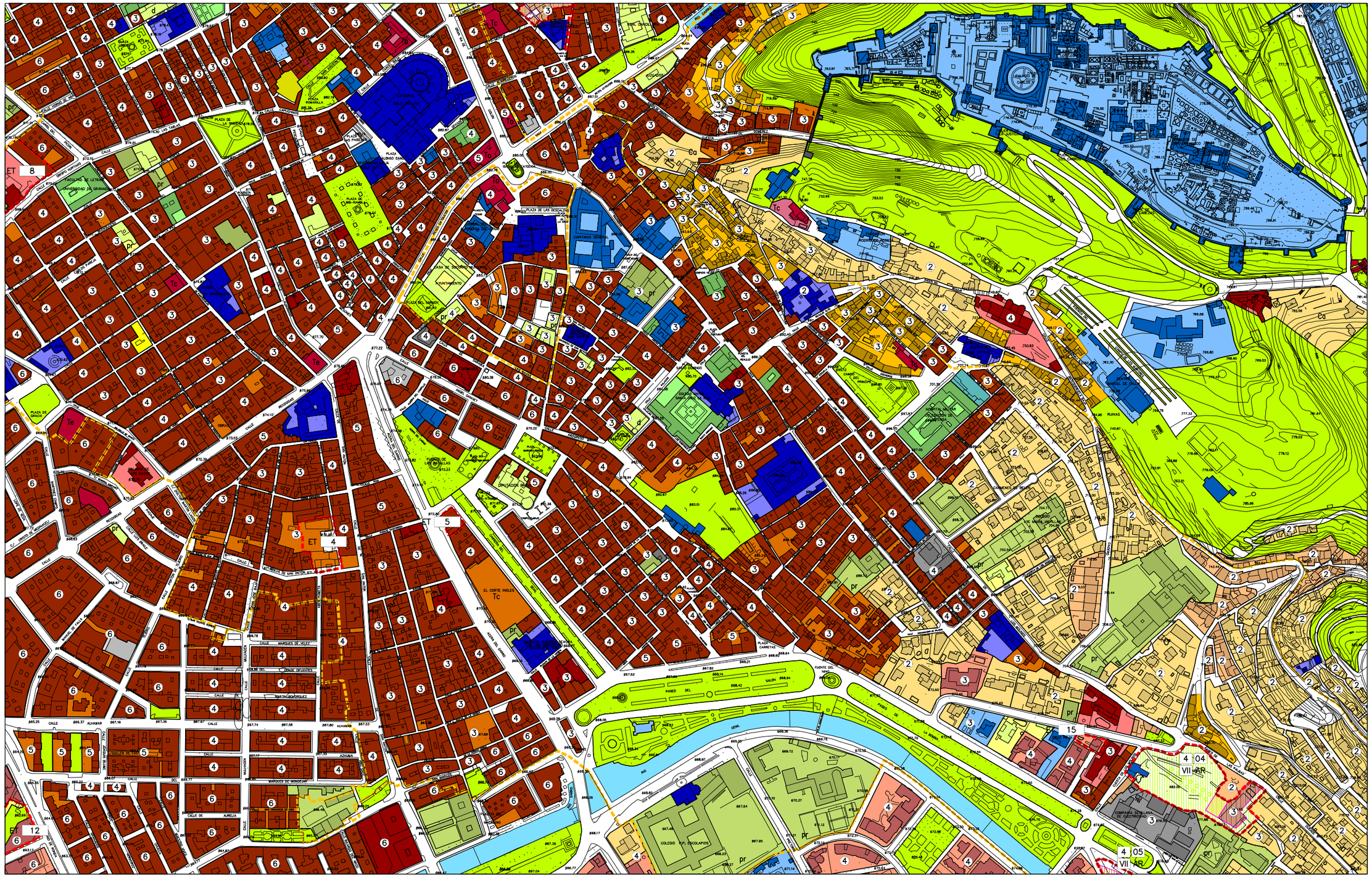

ESCALA 1 : 5.000

20	21	22
25	**26**	27
30	31	32

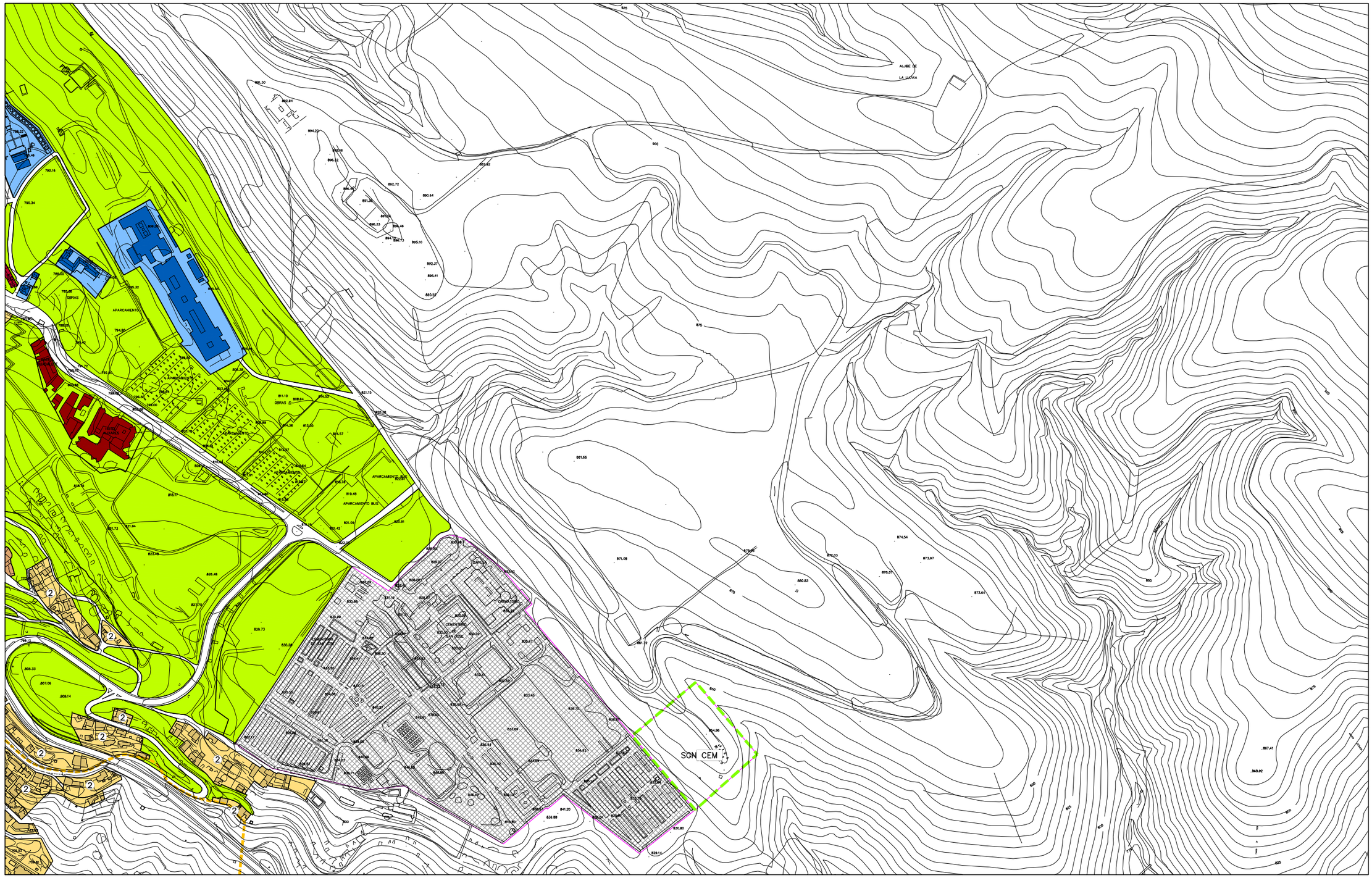

ESCALA 1 : 5.000

21	22	23
26	**27**	28
31	32	33

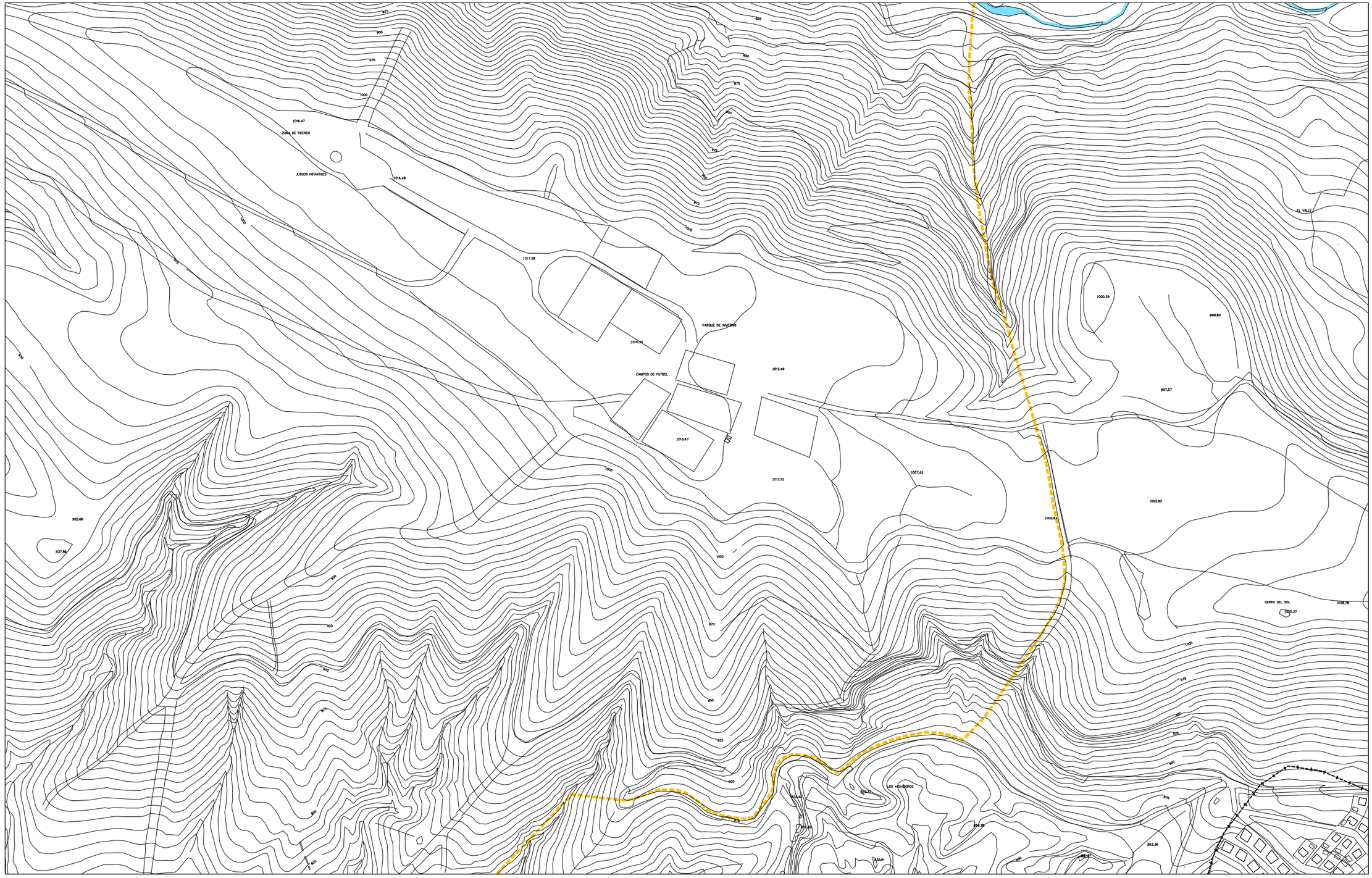

ESCALA 1 : 5.000

22	23	
27	**28**	
32	33	

ESCALA 1 : 5.000

	24	25
	29	30
		34

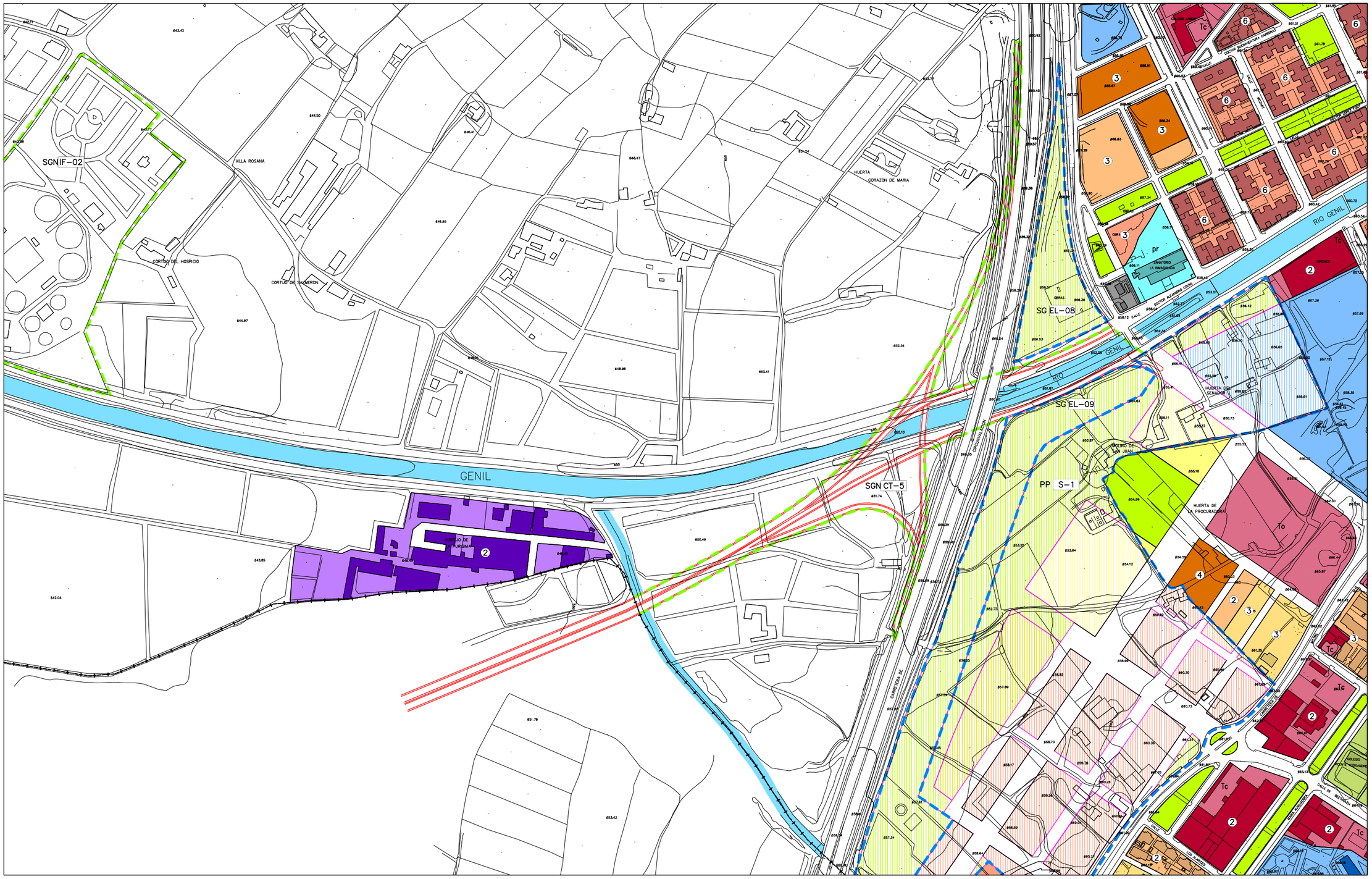

70

ESCALA 1 : 5.000

24	25	26
29	**30**	31
	35	36

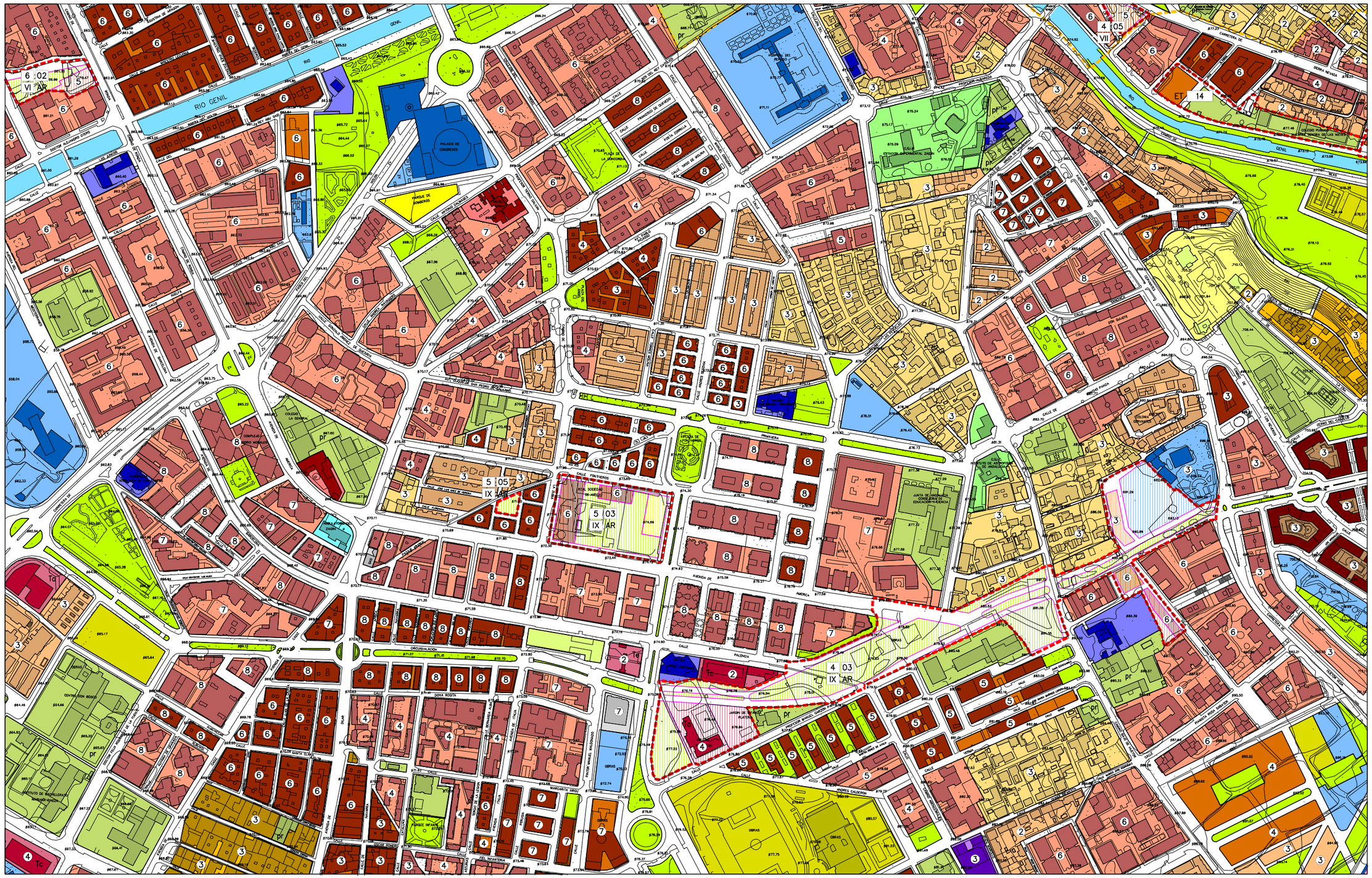
RIO GENIL
PALACIO DE CONGRESOS
PARQUE DE ANDALUCES
PLAZA DE LA LEYENDA
CALLE PRIMAVERA
CALLE PALENCIA
CALLE DOVA ROSITA
CALLE ANDRES CALDERON
CALLE MARGARITA XIRGU
CALLE PEDRO ANTONIO DE ALARCON
CALLE CONCEJO DE CIENTO
CALLE FRANCISCO DE GENIEBRO
CALLE PORTA GONILLA
CALLE JUAN DE LA CRUZ
CALLE JOSE MARIA PEMAN
CALLE JOSE MARIA PEREDA

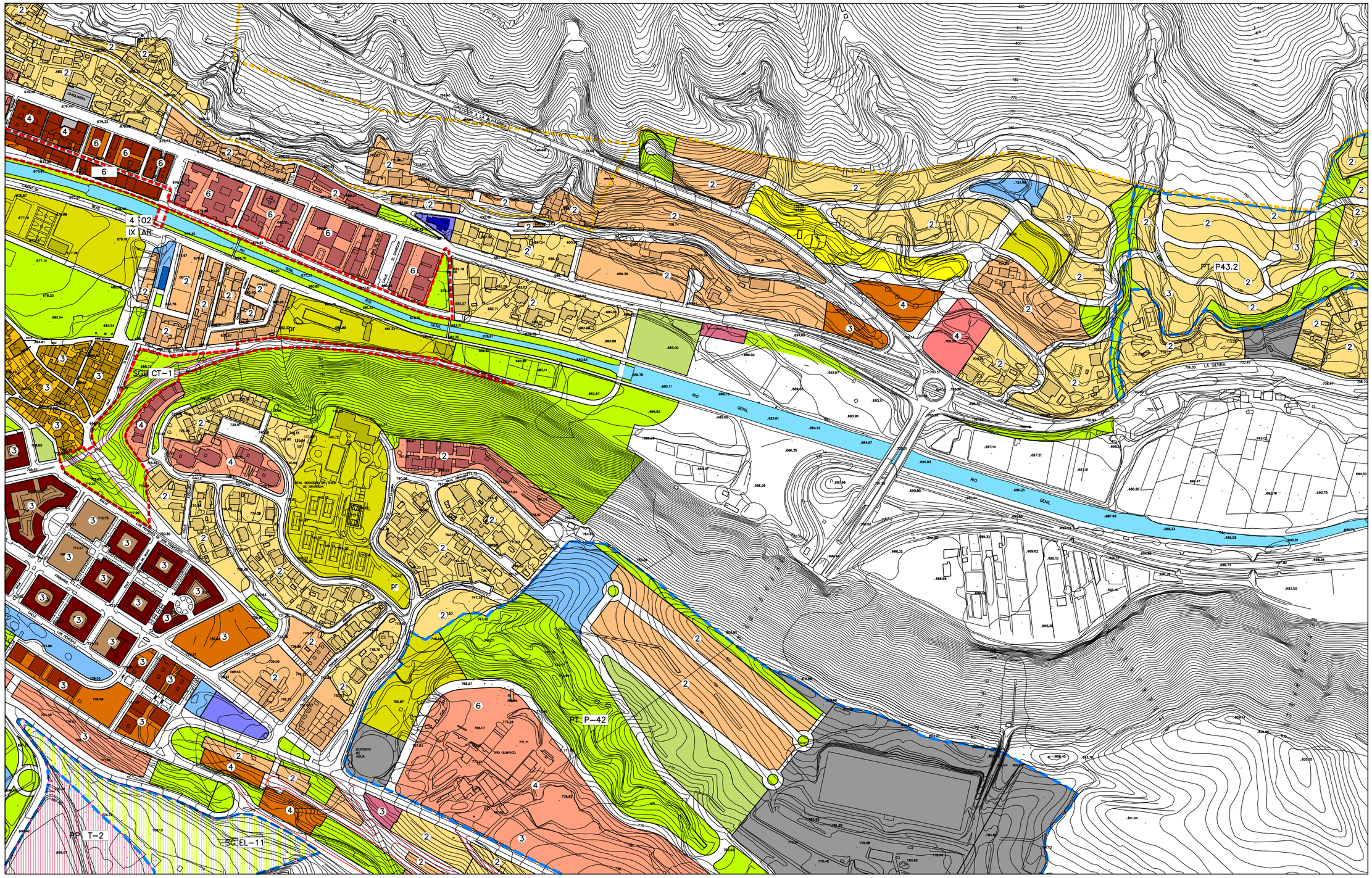

ESCALA 1 : 5.000

26	27	28
31	**32**	33
35	36	37

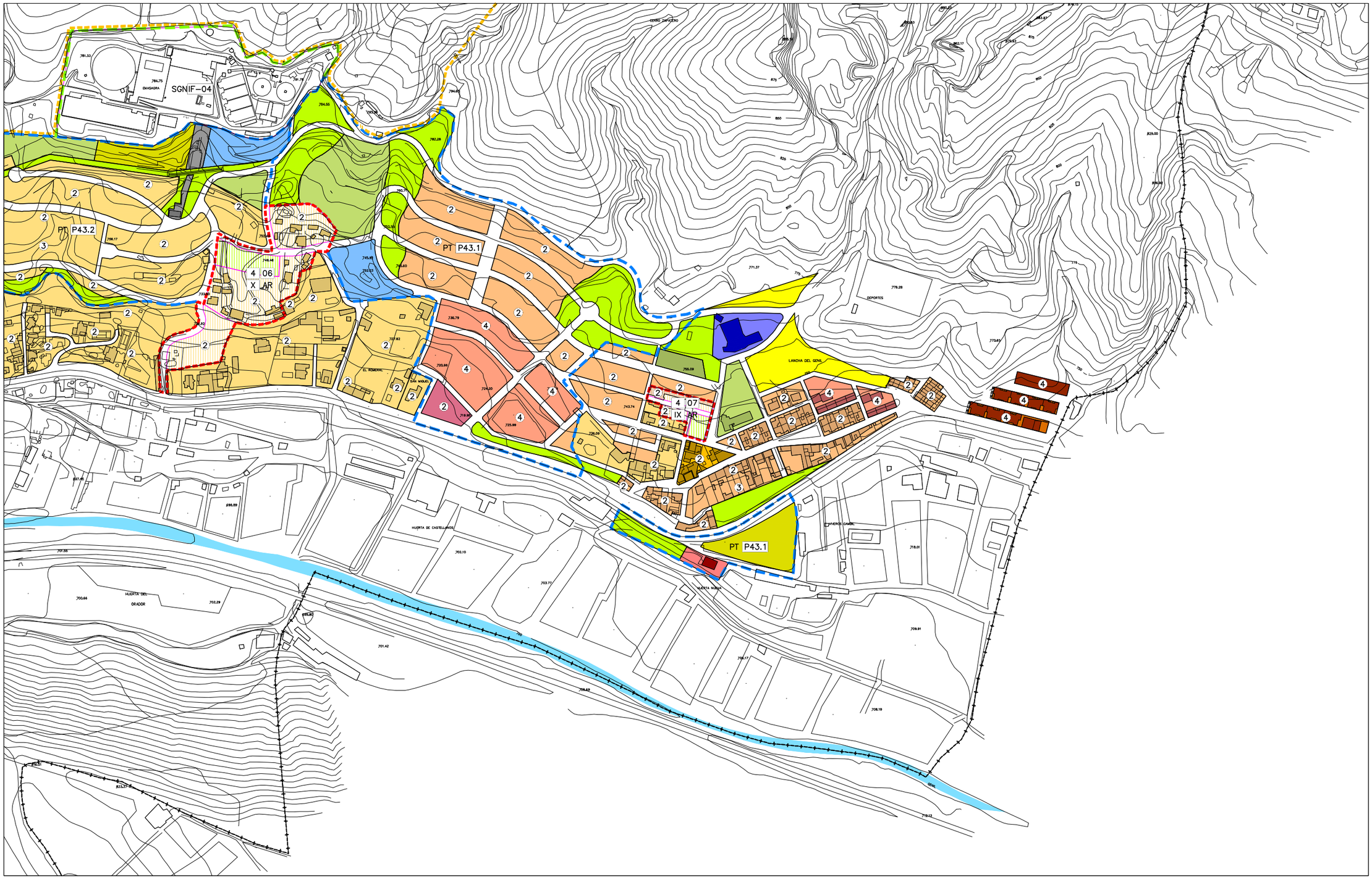

ESCALA 1 : 5.000

27	28	
32	**33**	
36	37	

ESCALA 1 : 5.000

29	30	31
	34	35
	38	39

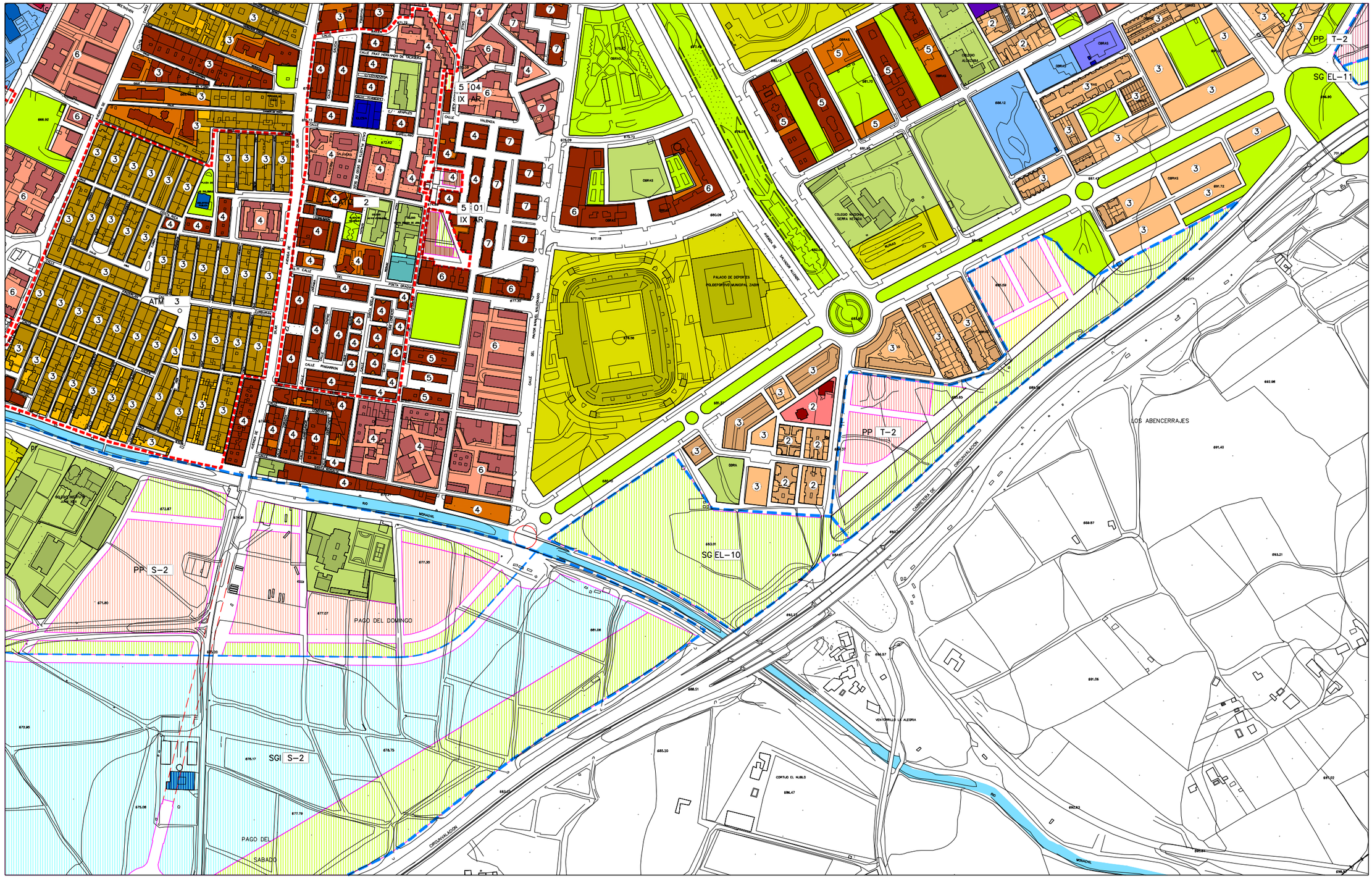

ESCALA 1 : 5.000

30	31	32
34	**35**	36
38	39	

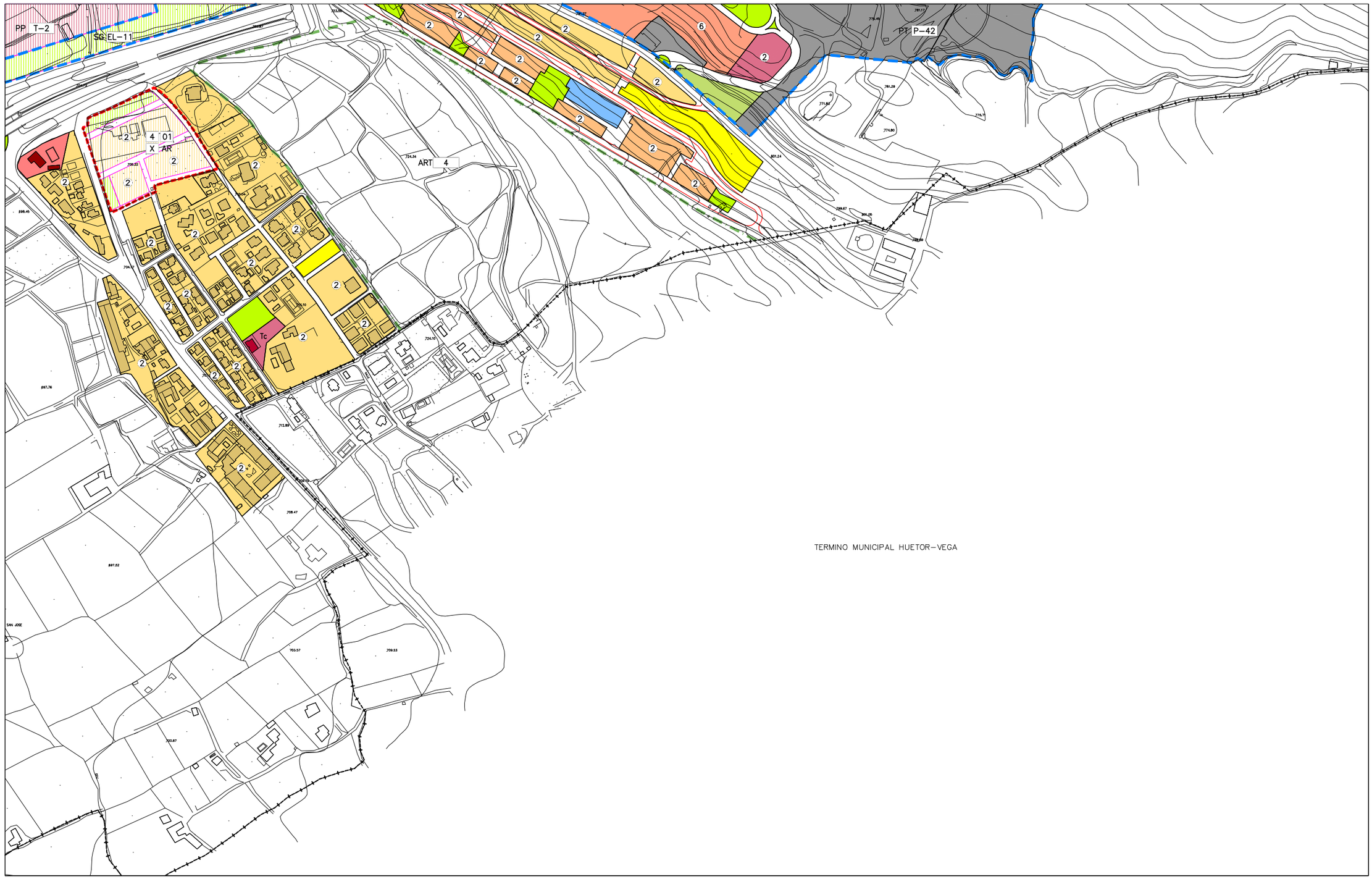

ESCALA 1 : 5.000

31	32	33
35	**36**	37
39		



77

ESCALA 1 : 5.000

32	33	
36	**37**	

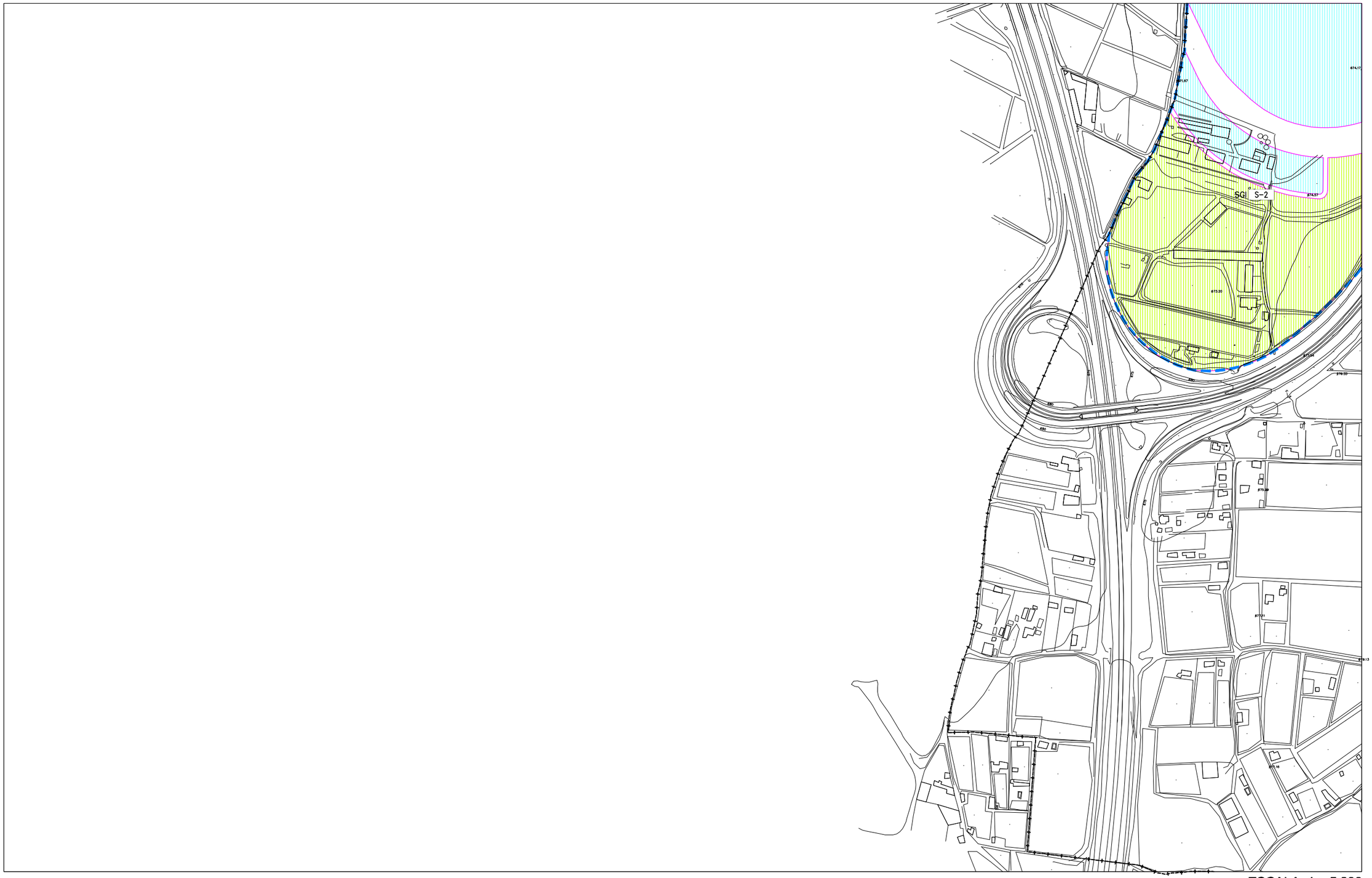

ESCALA 1 : 5.000

	34	35
	38	39

ESCALA 1 : 5.000

34	35	36
38	**39**	

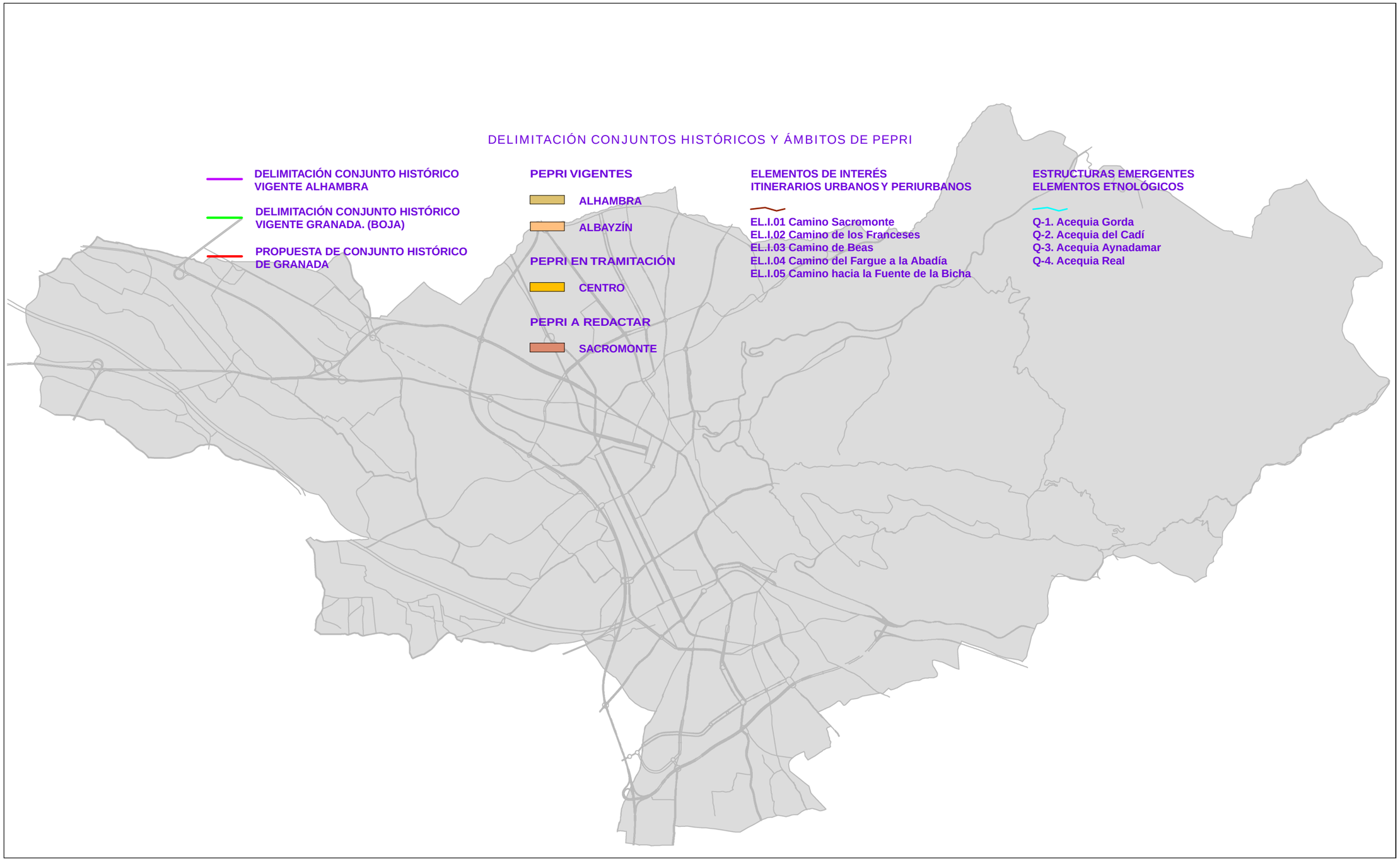
DELIMITACIÓN CONJUNTOS HISTÓRICOS Y ÁMBITOS DE PEPRI
DELIMITACIÓN CONJUNTO HISTÓRICO VIGENTE ALHAMBRA
DELIMITACIÓN CONJUNTO HISTÓRICO VIGENTE GRANADA. (BOJA)
PROPUESTA DE CONJUNTO HISTÓRICO DE GRANADA
PEPRI VIGENTES
ALHAMBRA
ALBAYZÍN
PEPRI EN TRAMITACIÓN
CENTRO
PEPRI A REDACTAR
SACROMONTE
ELEMENTOS DE INTERÉS ITINERARIOS URBANOS Y PERIURBANOS
EL.I.01 Camino Sacromonte
EL.I.02 Camino de los Franceses
EL.I.03 Camino de Beas
EL.I.04 Camino del Fargue a la Abadía
EL.I.05 Camino hacia la Fuente de la Bicha
ESTRUCTURAS EMERGENTES ELEMENTOS ETNOLÓGICOS
Q-1. Acequia Gorda
Q-2. Acequia del Cadí
Q-3. Acequia Aynadamar
Q-4. Acequia Real

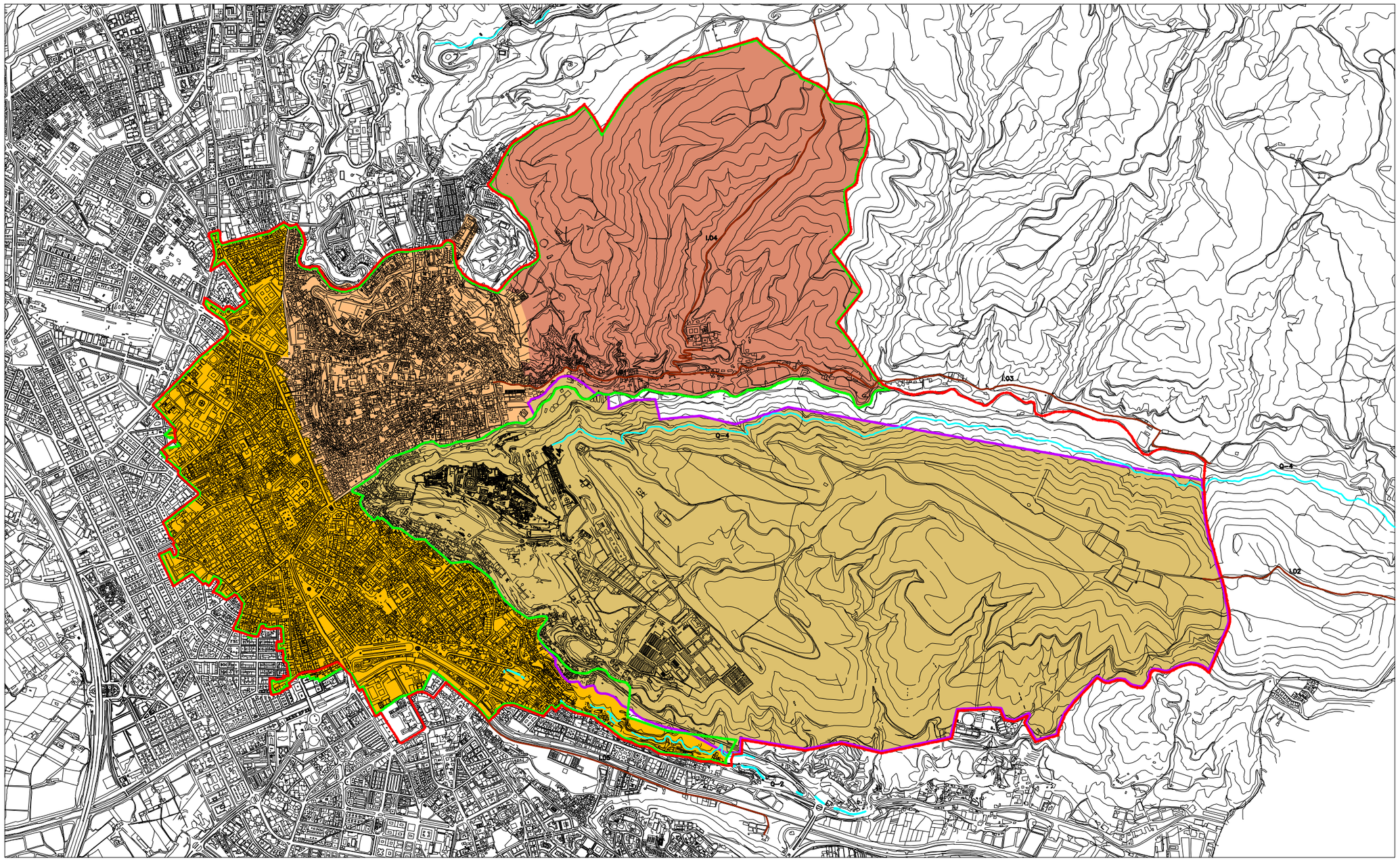

ESCALA 1 : 20.000

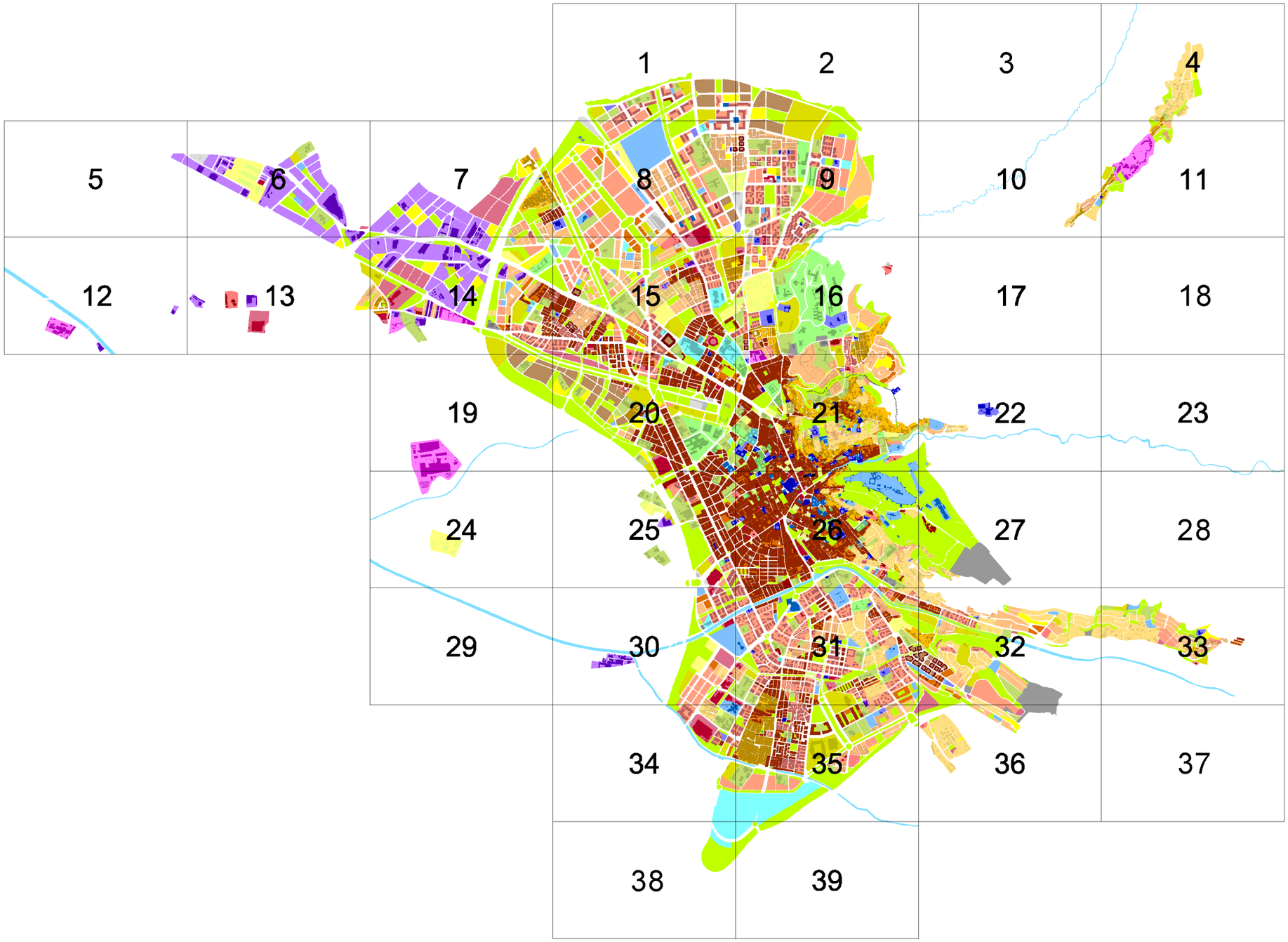
1
2
3
4
5
6
7
8
9
10
11
12
13
14
15
16
17
18
19
20
21
22
23
24
25
26
27
28
29
30
31
32
33
34
35
36
37
38
39

PLANO GUIA

PLANES ESPECIALES DE PROTECCIÓN VIGENTES

P. E. ALHAMBRA

- PROTECCIÓN INTEGRAL, MONUMENTOS
- EDIFICIOS CATALOGADOS, PROTECCIÓN ARQUITECTÓNICA
- JARDINES HISTÓRICOS

P. E. SAN MATÍAS

- LÍMITE

NOTA: El catálogo del P. E. San Matías queda incorporado al Catálogo del P. E. Área Centro en redacción.

P. E. ALBAYZÍN

- LÍMITE
- NIVEL 1.- PROTECCIÓN TOTAL, EDIFICACIÓN MONUMENTAL
- NIVEL 2.- PROTECCIÓN INTEGRAL, EDIFICACIÓN TRADICIONAL
- NIVEL 3.- PROTECCIÓN ESTRUCTURAL, EDIFICACIÓN SINGULAR
- NIVEL 4.- PROTECCIÓN TIPOLÓGICA, EDIFICACIÓN AMBIENTAL

PLAN ESPECIAL DE PROTECCIÓN EN REDACCIÓN

P. E. PROTECCIÓN ÁREA CENTRO

- LÍMITE
- B.I.C.
- A1
- A2
- B

NOTA: El catálogo del P. E. Protección Área Centro entrará en vigor con su aprobación definitiva.
Hasta tanto, será de aplicación el régimen transitorio establecido por el presente P.G.O.U. de Granada con la siguiente asimilación de niveles para el Catálogo del Patrimonio Arquitectónico.

NIVELES CATÁLOGO P.E.A. CENTRO	NIVELES CATÁLOGO DEL P.G.O.U.
B.I.C.	NIVEL 1.- PROTECCCIÓN MONUMENTAL
A1	NIVEL 2.- PROTECCIÓN INTEGRAL
A2	NIVEL 3.- PROTECCIÓN ESTRUCTURAL
B	NIVEL 4.- PROTECCIÓN AMBIENTAL

P.G.O.U. DE GRANADA

- NIVEL 1.- PROTECCIÓN MONUMENTAL
- NIVEL 2.- PROTECCIÓN INTEGRAL
- NIVEL 3.- PROTECCIÓN ESTRUCTURAL
- NIVEL 4.- PROTECCIÓN AMBIENTAL
- CONJUNTOS URBANOS DE INTERÉS
- OTROS ELEMENTOS DE INTERÉS
- JARDINES DE CARÁCTER SINGULAR

DELIMITACIONES VIGENTES DE CONJUNTO HISTÓRICO

- CONJUNTO HISTÓRICO ALHAMBRA
- CONJUNTO HISTÓRICO DE GRANADA

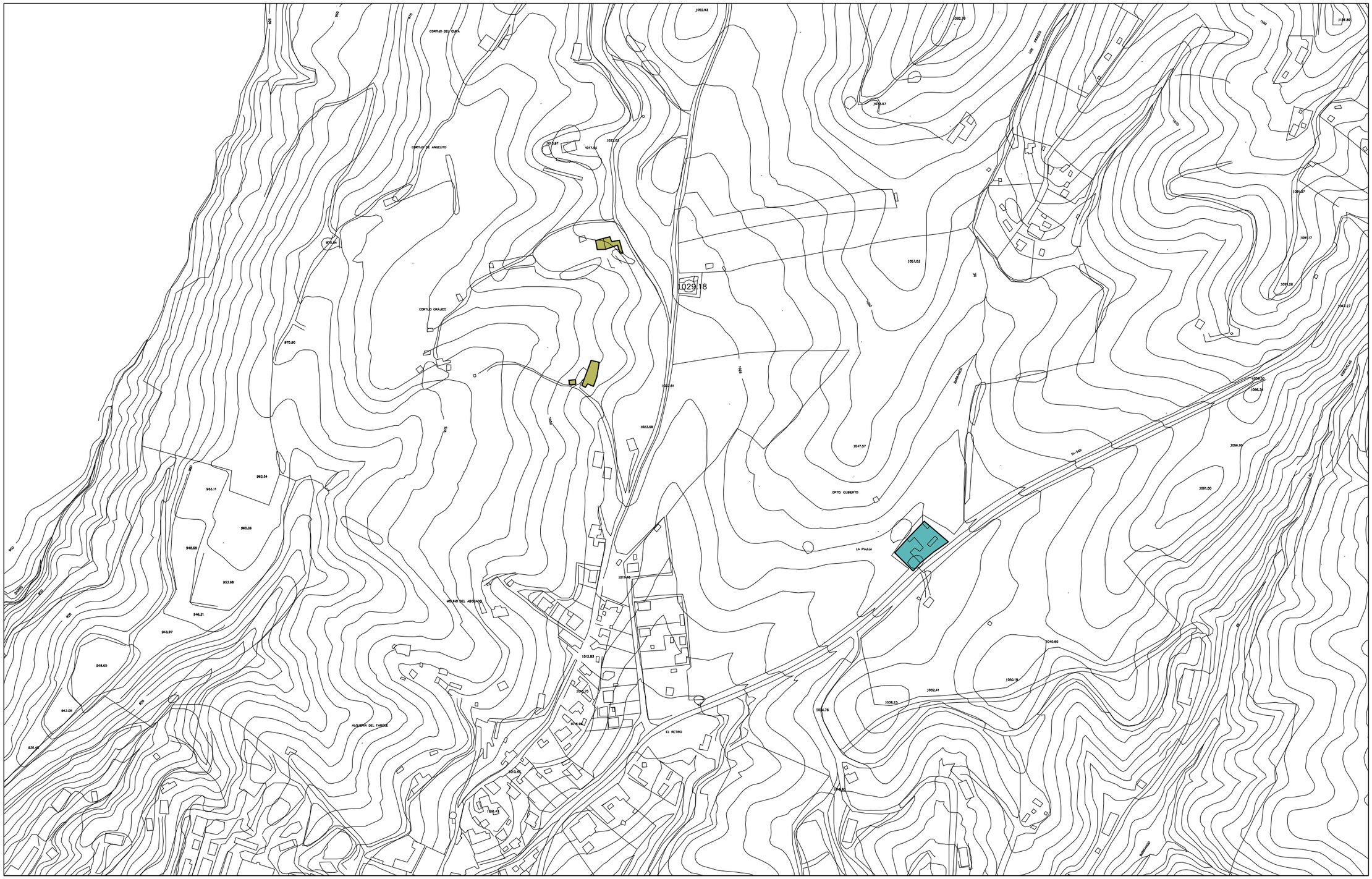

ESCALA 1 : 5.000

	4	
10	11	

ESCALA 1 : 5.000

	5	6
	12	13

ESCALA 1 : 5.000

5	**6**	7
12	13	14

CARRETERA DE ALBOLOTE
CARRETERA DE ALBOLOTE
CARRETERA DE ALBOLOTE

ESCALA 1 : 5.000

7	**8**	9
14	15	16

ESCALA 1 : 5.000

8	**9**	10
15	16	17

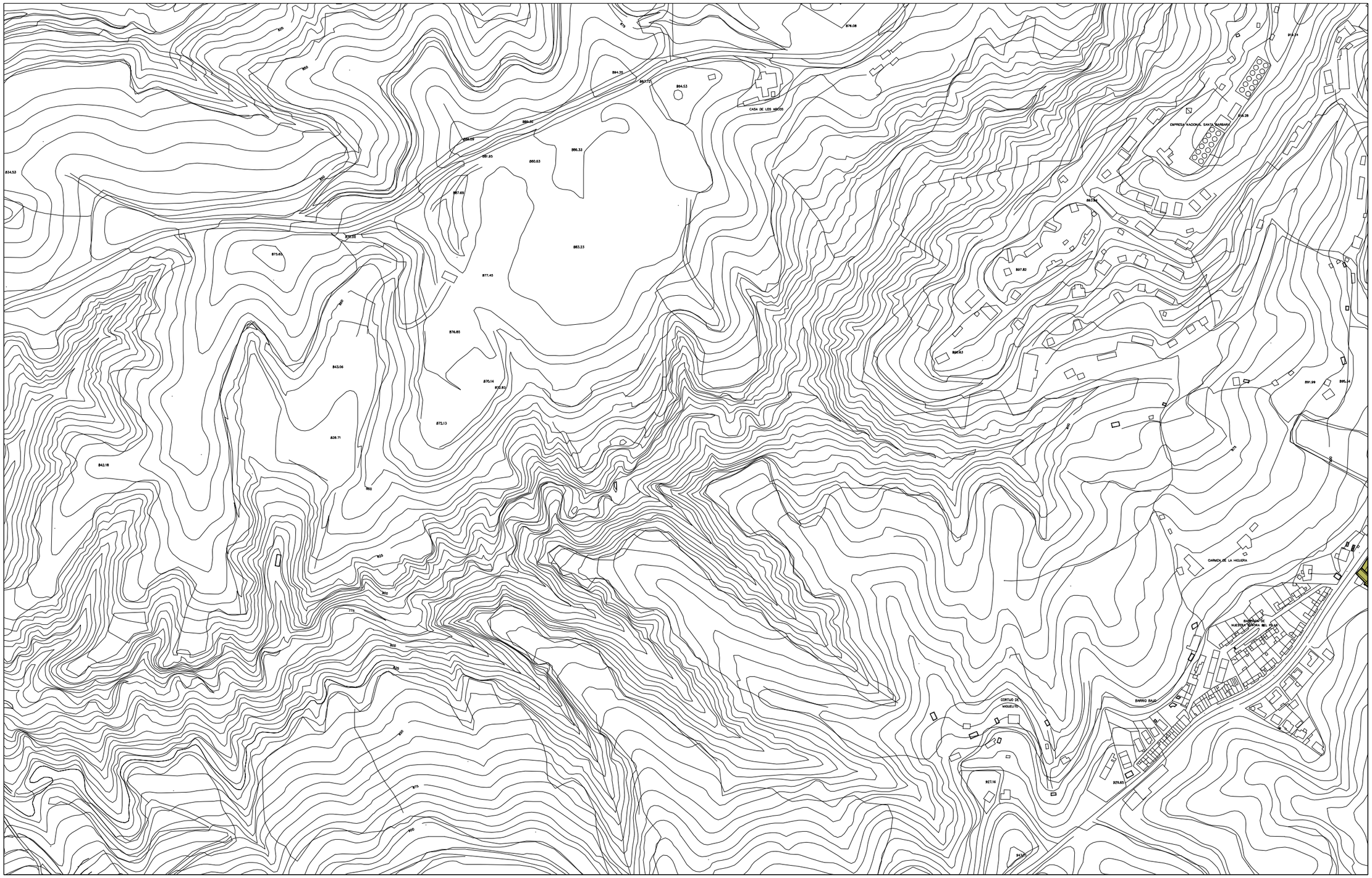

ESCALA 1 : 5.000

		4
9	**10**	11
16	17	

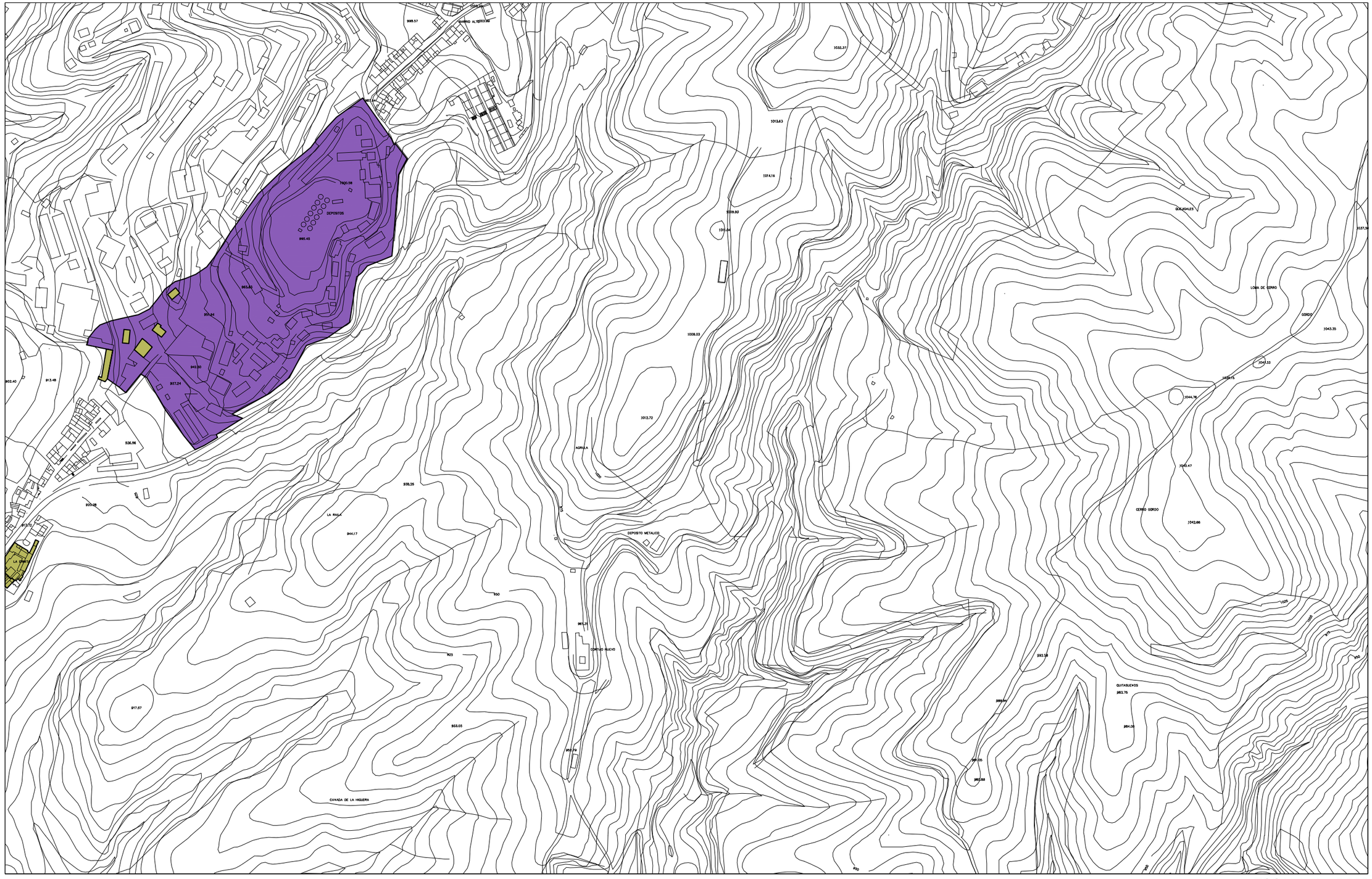

ESCALA 1 : 5.000

	4	
10	**11**	
17		

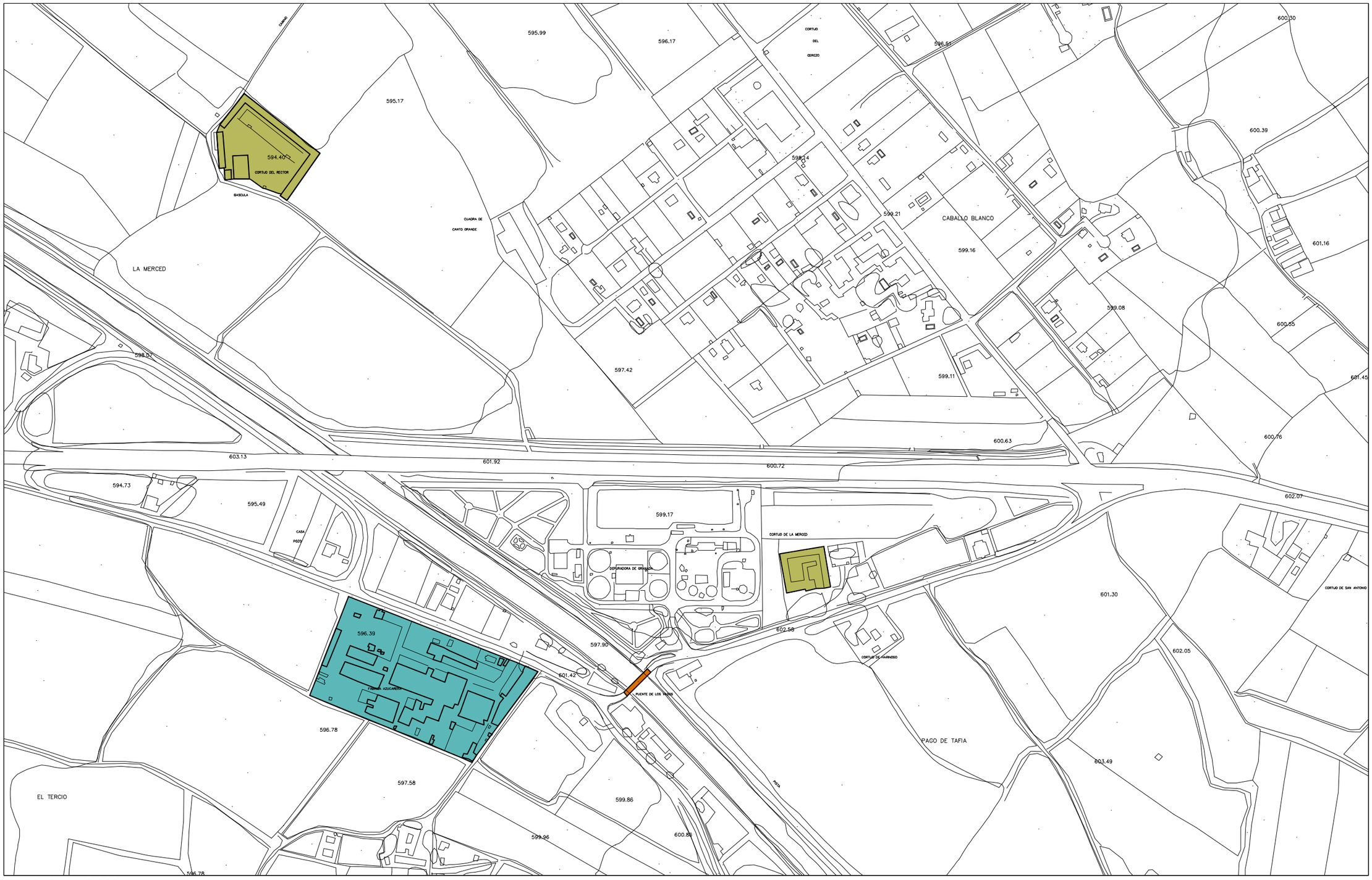

ESCALA 1 : 5.000

	5	6
	12	13

ESCALA 1 : 5.000

5	6	7
12	**13**	14
		19

N-342
AVENIDA
ESTACION DE SERVICIO
LA VEGA
CONVENTO ROYAL
CARRETERA DE
CIRCUNVALACION
HOSPITAL DE
LA MERCED
CIUDAD DE LOS
NIÑOS HERMANOS
OBREROS DE MARIA
CONVENTO NTRA. SRA. DE
LOS ANGUSTIAS
CALLE
CALLE CRUZ
CALLE CRUZ DE PIEDRA
CALLE CRUZ DE PIEDRA
CALLE CRUZ DE PIEDRA

RUINAS
AQUARTELAMENTO SANTA BARBARA
SANATORIO DE LA SALUD
PLAZA DE TOROS
CENTRO DEPORTIVO MILITAR LAS CAMPANAS
AVENIDA DE MALAGA
CALLE TIBURON
CALLE ACACIAS
CALLE ROMA
CALLE ARCOS
CALLE ARCILLA
CALLE ALMENDRO
CALLE ALAMO
CALLE ALAMEDA
CALLE ALAMEDA
CALLE ALAMEDA

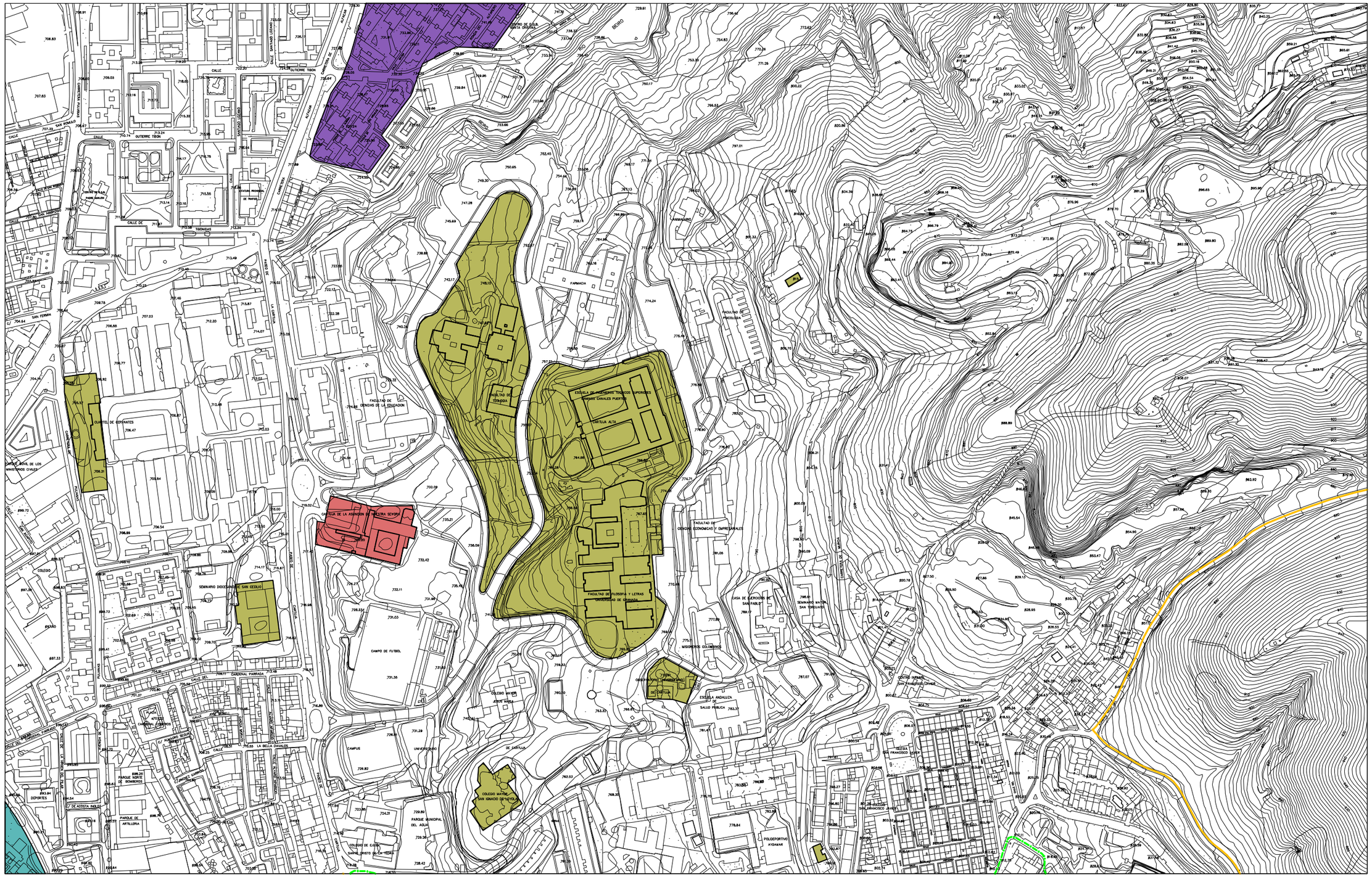
FACULTAD DE CIENCIAS DE LA EDUCACION
FACULTAD DE CIENCIAS
ESCUELA DE INGENIEROS TECNICOS SUPERIORES
CARTUJA ALTA
FACULTAD DE FILOSOFIA Y LETRAS
UNIVERSIDAD DE GRANADA
FACULTAD DE CIENCIAS ECONOMICAS Y EMPRESARIALES
FARMACIA
FACULTAD DE PSICOLOGIA
CASA DE EJERCICIOS DE SAN PABLO
SEMINARIO MAYOR SAN DIONISIO
INGENIEROS COLOMBIANOS
ESCUELA ANDALUZA DE SALUD PUBLICA
CAMPO DE FUTBOL
CAMPUS
UNIVERSITARIO
COLEGIO MAYOR JUAN XXIII
COLEGIO MAYOR SAN IGNACIO DE LOYOLA
CUARTEL DE CERVANTES
SEMINARIO DIOCESANO DE SAN CECILIO
PARQUE NORTE DE BOMBEROS
PARQUE DE ARTILLERIA
PARQUE MUNICIPAL DEL AGUA
POLIDEPORTIVO AYDANAR
CARTUJA DE LA ASUNCION DE NUESTRA SEÑORA
CALLE GUTIERRE TIBON
CALLE SANTIAGO GRANADO
CALLE LA CARTUJA
CALLE CARDENAL PARRADO
CALLE DEL PROFESOR EMILIO GARCIA GOMEZ
CALLE DE ACOSTA INGLES
CALLE DE LA BELLA DURMIENTE
CALLE DE LA CRUZ DE PIEDRA
CALLE DE LA CRUZ DE MALAGA
CALLE DE LA CRUZ DE SAN ANTONIO
CALLE DE LA CRUZ DE SAN JUAN
CALLE DE LA CRUZ DE SAN MIGUEL
CALLE DE LA CRUZ DE SAN SEBASTIAN
CALLE DE LA CRUZ DE SANTA ANA
CALLE DE LA CRUZ DE SANTA CATALINA
CALLE DE LA CRUZ DE SANTA MARIA
CALLE DE LA CRUZ DE SANTA MARTA
CALLE DE LA CRUZ DE SANTA TERESA
CALLE DE LA CRUZ DE SANTA VERONICA
CALLE DE LA CRUZ DE SANTA VICTORIA
CALLE DE LA CRUZ DE SANTA ZITA
CALLE DE LA CRUZ DE SANTIAGO
CALLE DE LA CRUZ DE SANTO DOMINGO
CALLE DE LA CRUZ DE SANTO TOMAS
CALLE DE LA CRUZ DE SANTO TOMAS DE VILLANUEVA

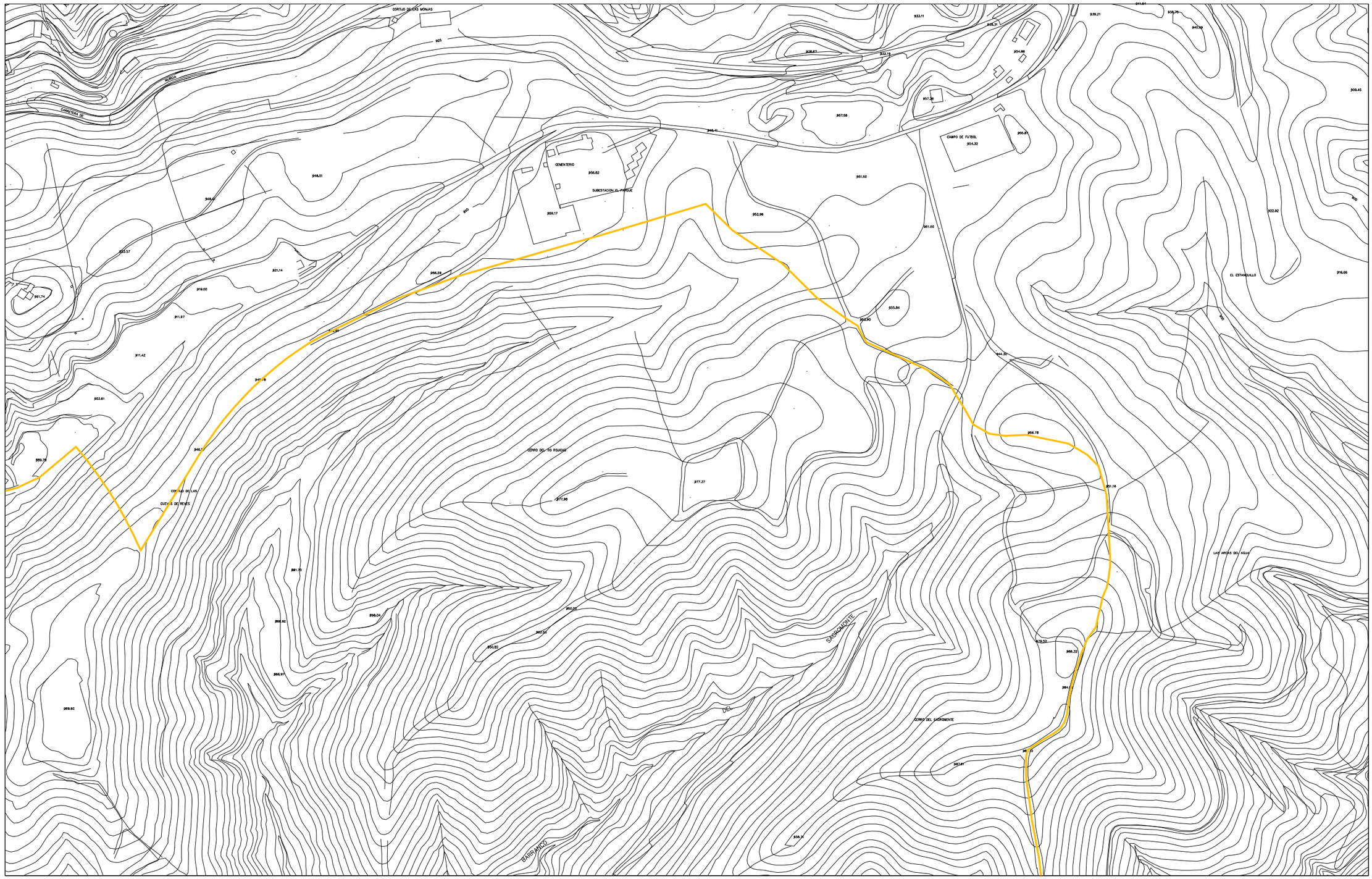

ESCALA 1 : 5.000

9	10	11
16	**17**	
21	22	23

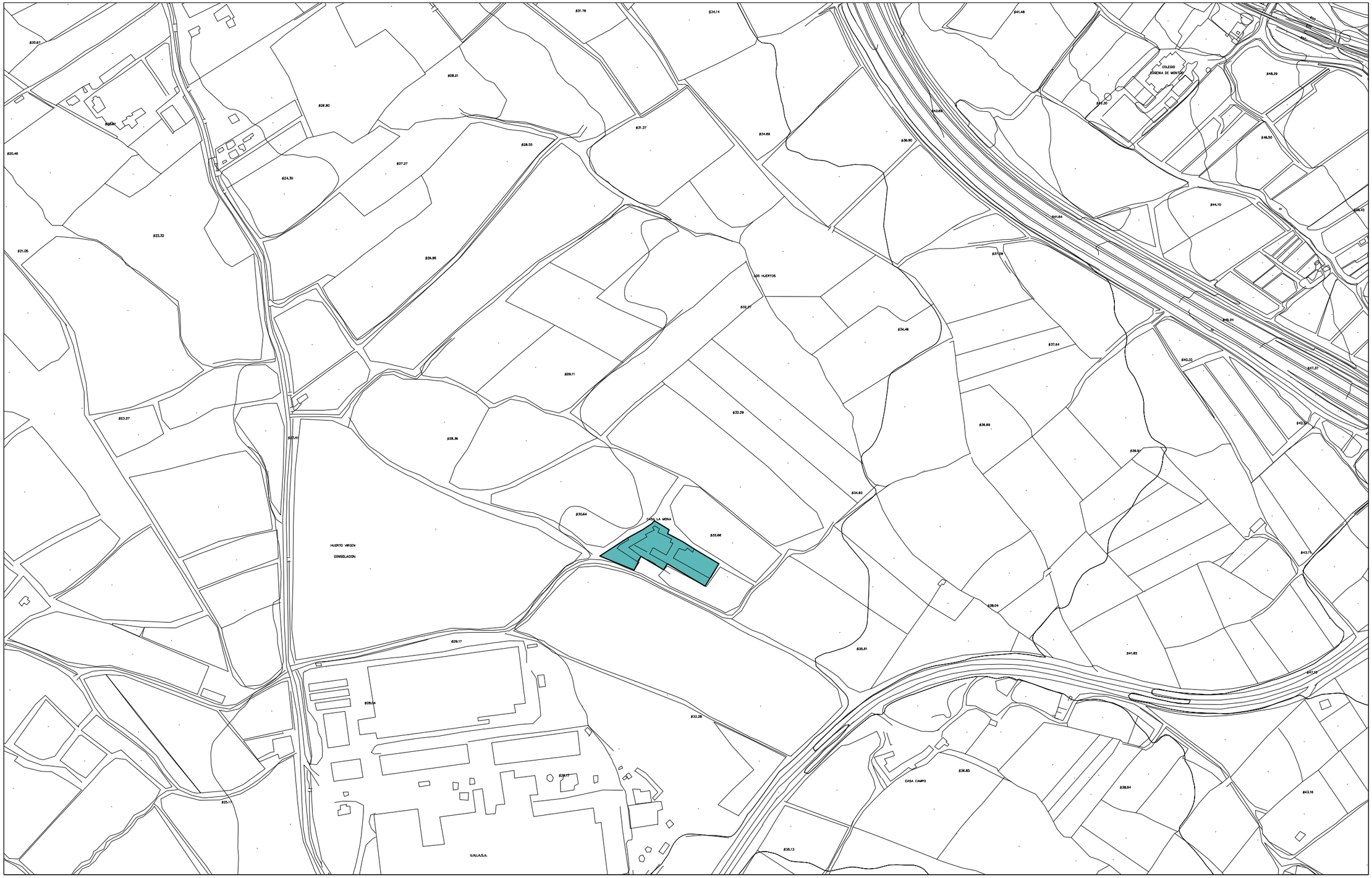

ESCALA 1 : 5.000

13	14	15
	19	20
	24	25

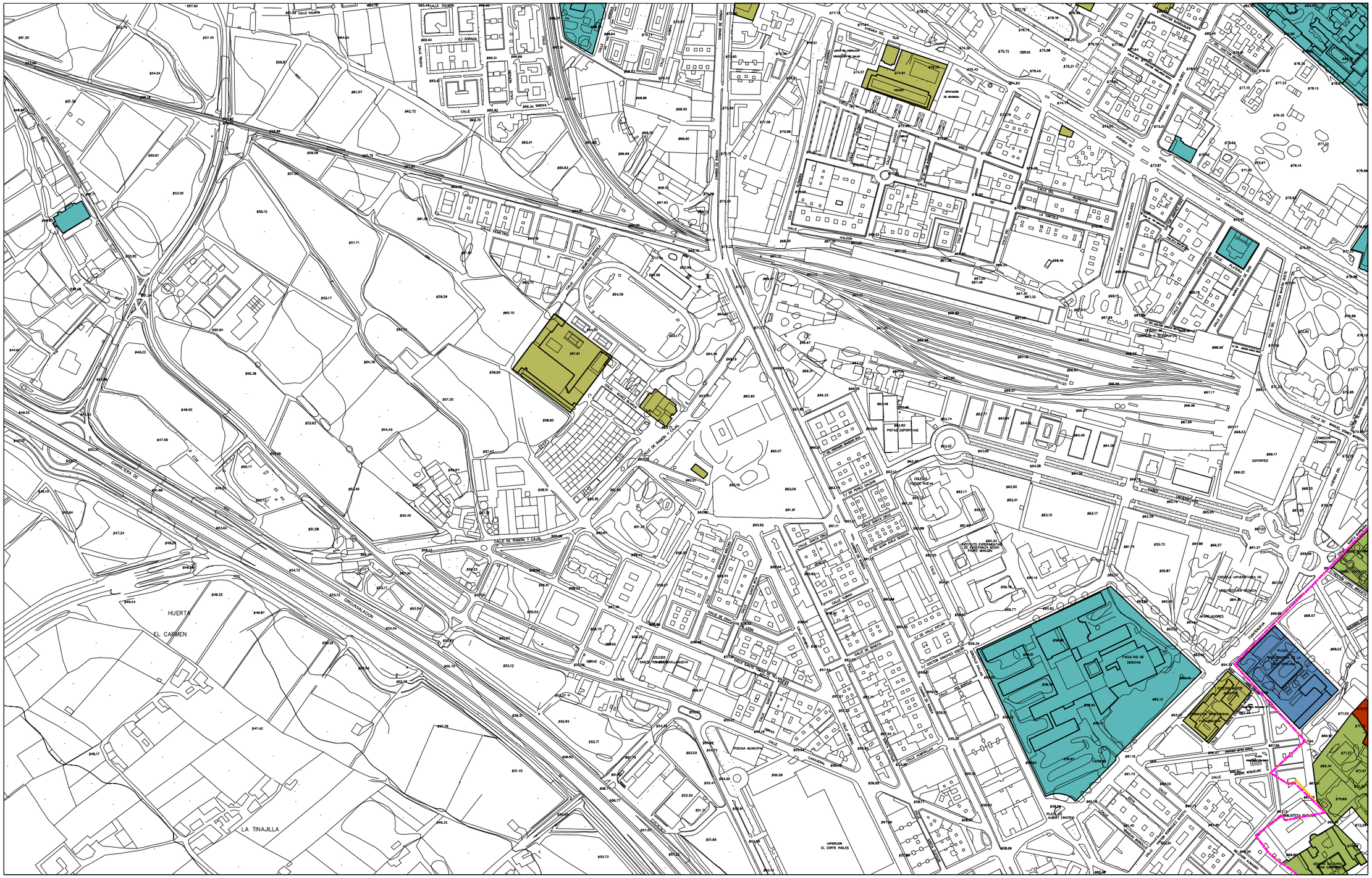
CALLE SALMON
C/ DORADA
CALLE DEMETRIO
CARRETERA DE
ORGIVA-LACION
HUERTA
EL CARMEN
LA TINAJILLA
CALLE DE RAMON Y CAJAL
CALLE DE RAMON Y CAJAL
CAMINO DE SANTA FE
CALLE DE LA CORONA
AVENIDA DEL SUR
HALCON
DIPUTACION DE GRANADA
CALLE DE LA TORRE
CALLE DE LA TORRE
CALLE DE LA TORRE

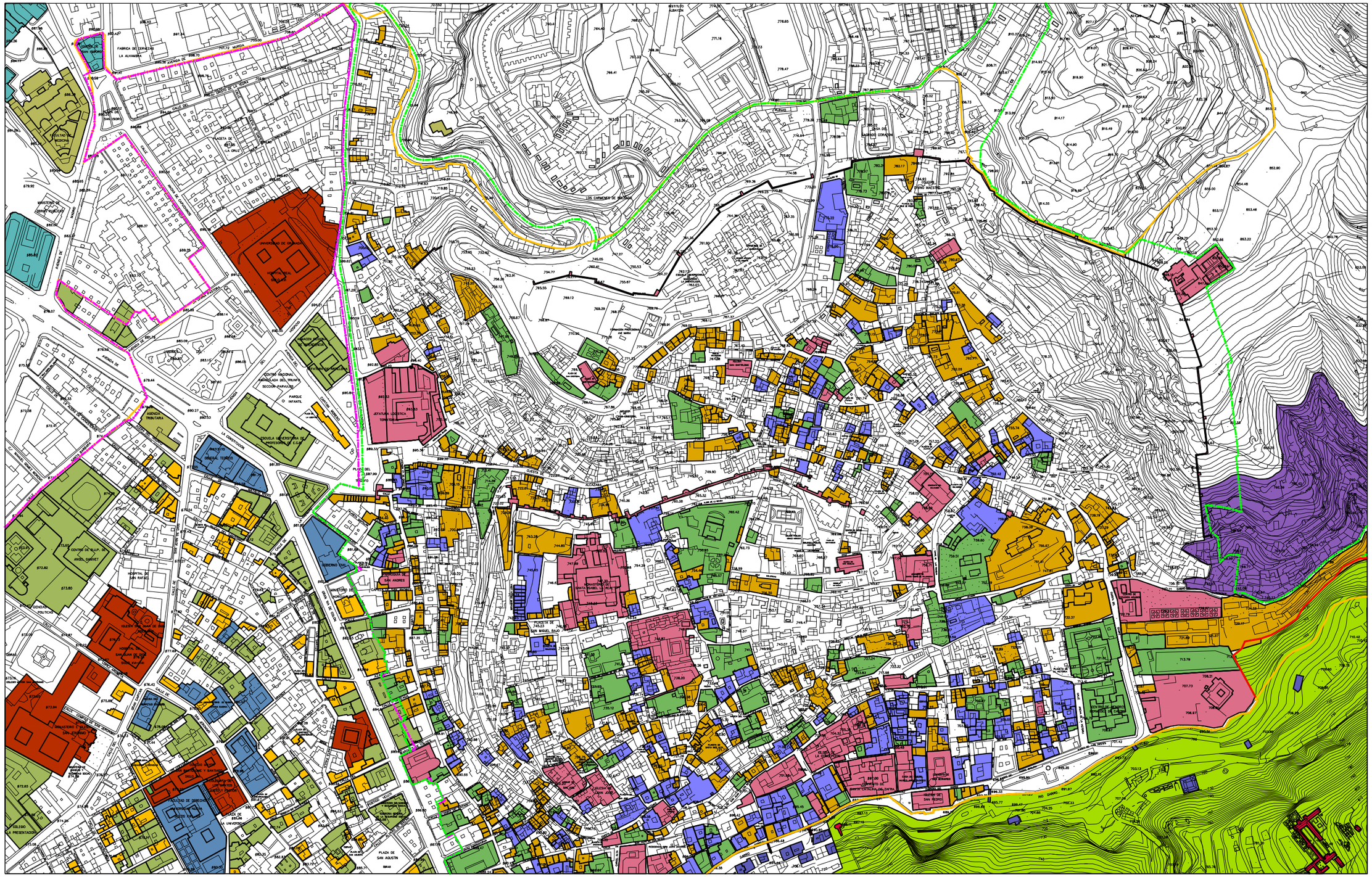
UNIVERSIDAD DE GRANADA
PARQUE DEL ALBAICIN
JEFATURA LOGISTICA TERRITORIAL
CENTRO NACIONAL ENFERMEDADES DEL TRUNO SECCION PARVULOS
PARQUE INFANTIL
ESCUELA UNIVERSITARIA DE FISIOTERAPIA DE LA U.G.R.
INSTITUTO GENERAL TORRES
AGENCIA TRIBUTARIA
FACULTAD DE MEDICINA
FABRICA DE LEVADURA LA ALHAMBRA
PARROQUIA DE SAN ANDRES
MONASTERIO DE SANTA ISABEL LA REAL
MONASTERIO DE SAN JERONIMO
PLAZA DE SAN AGUSTIN
PLAZA DE SAN MIGUEL BAJO
PLAZA DE LA CONCEPCION
CONVENTO DE SANTA CATALINA DE ZAFRA
IGLESIA DE SAN PEDRO
CASA DE EMBARCO CORAZON
CALLE DE LA CARRERA DEL DARRO
RIO DARRO
LOS CARMENES DE SAN MIGUEL
ESCUELA DE ARTES Y OFICIOS
HOSPITAL DE SAN RAFAEL
CENTRO DE ALUP. DR. ANGEL CARVET
MONASTERIO DE SAN ESTEBAN
CALLE DE LA CONCEPCION
CALLE DE SAN JERONIMO
CALLE DE SAN JUAN DE DIOS
CALLE DE SAN MIGUEL BAJO
CALLE DE LA CARRERA DEL DARRO
CALLE DE LA CONCEPCION
CALLE DE LA CONSTITUCION
CALLE DE LA ALHAMBRA
CALLE DE LA CRUZ DE PIEDRA
CALLE DE SAN JUAN DE DIOS
CALLE DE SAN ESTEBAN

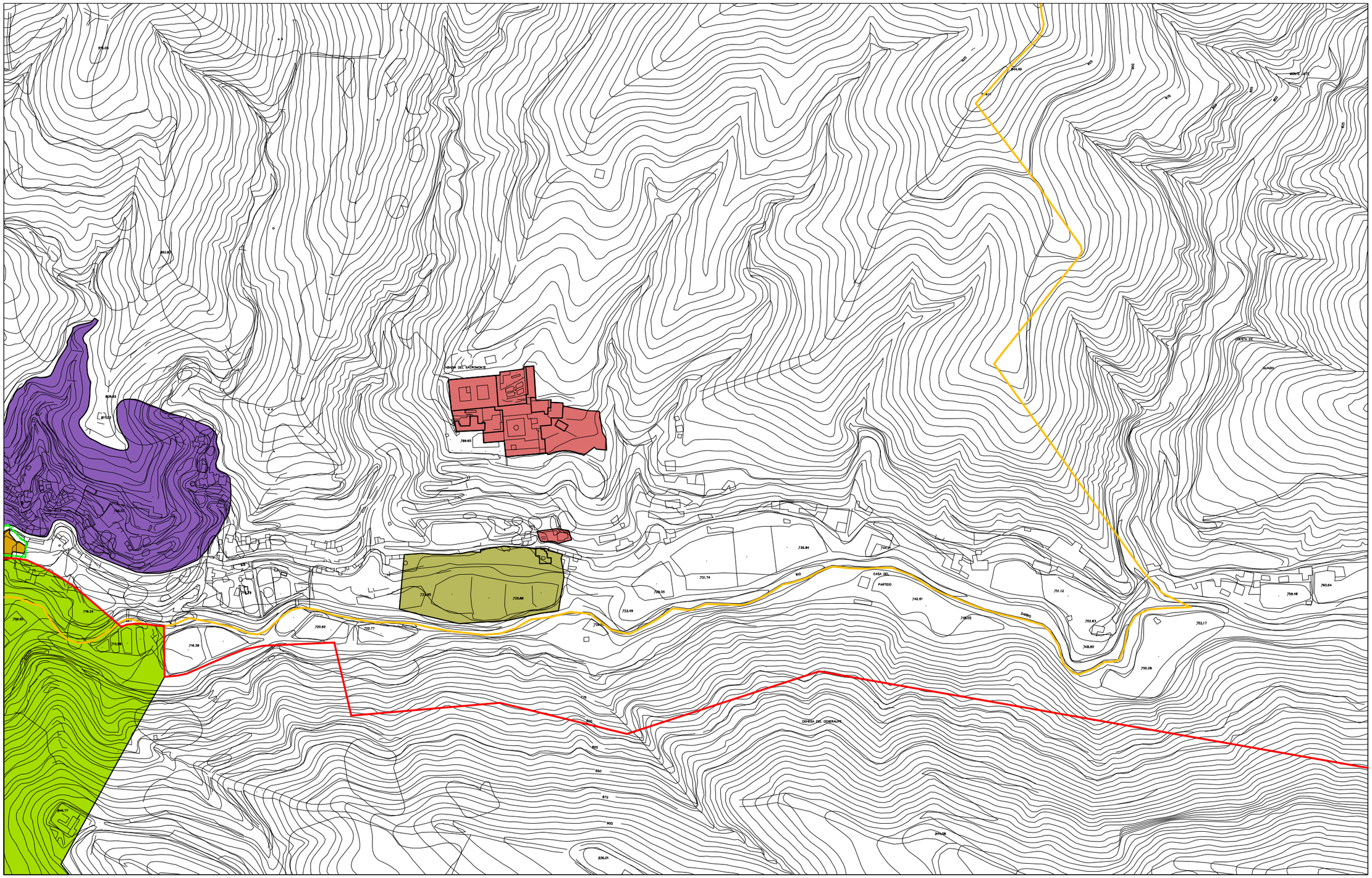

ESCALA 1 : 5.000

16	17	
21	**22**	23
26	27	

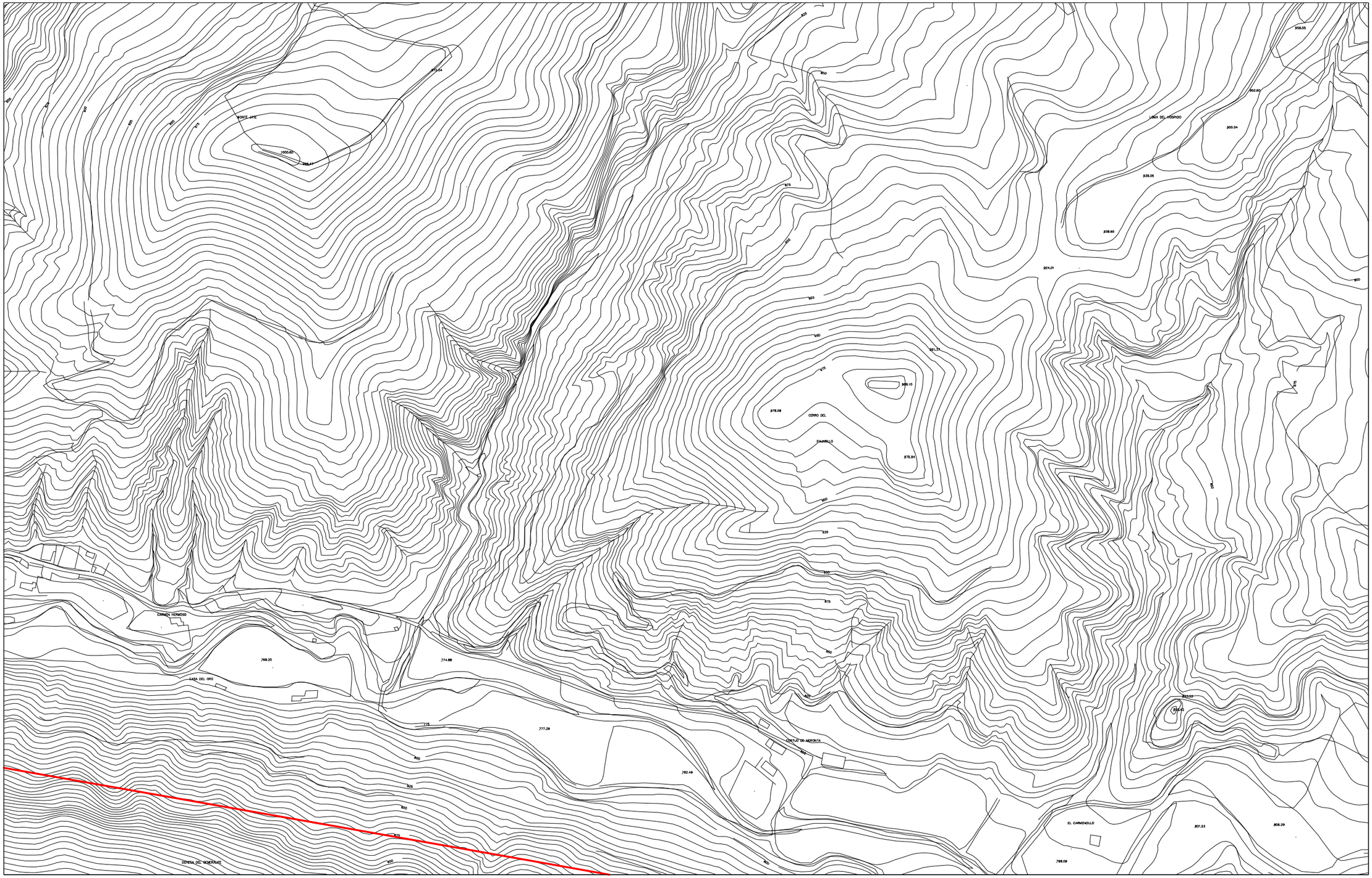

ESCALA 1 : 5.000

17		
22	**23**	
27		

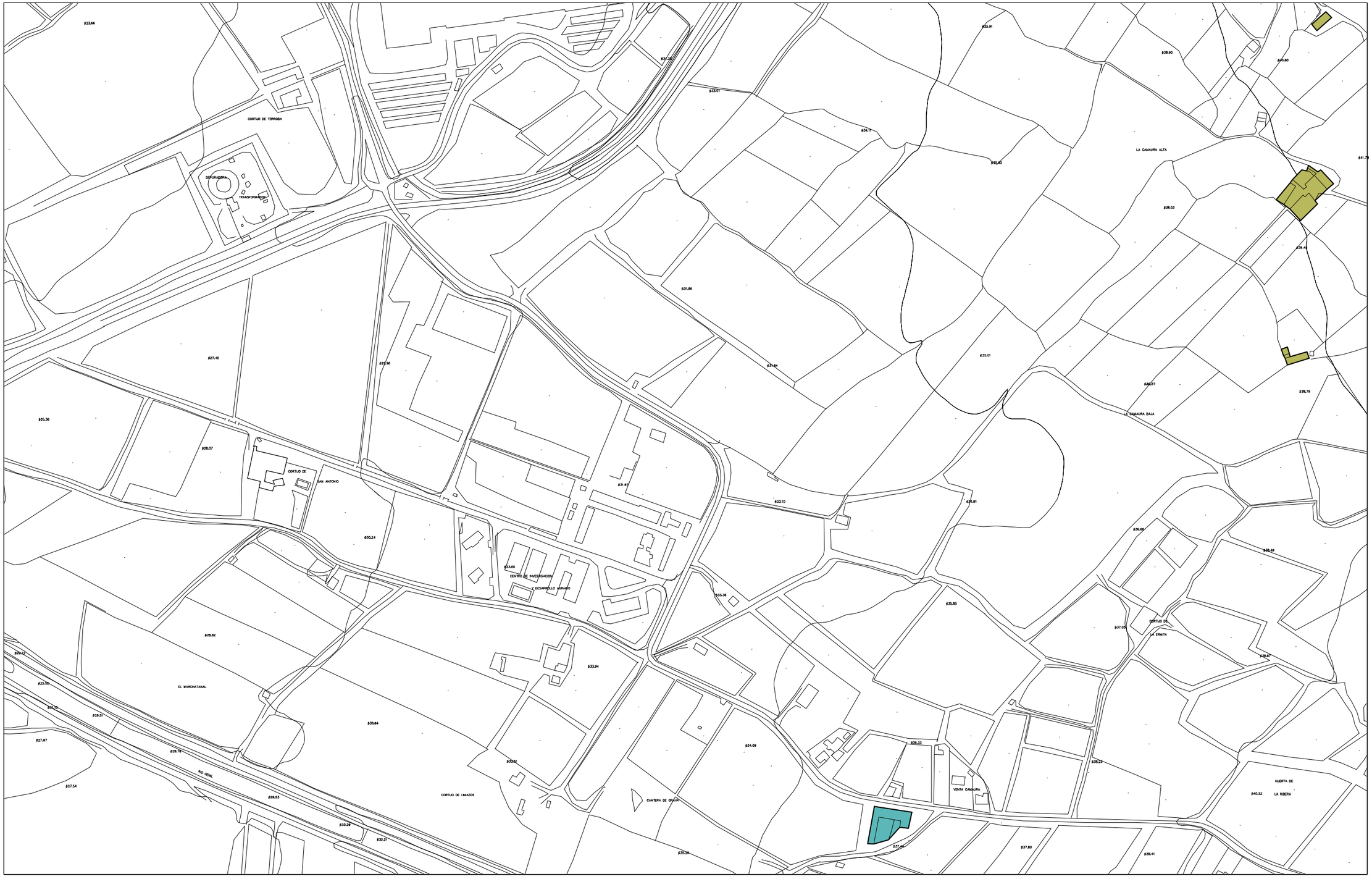

ESCALA 1 : 5.000

	19	20
	24	25
	29	30

CARRETERA DE CIRCUNVALACIÓN
CASA FAMILIAS
CASERÍA DEL MIRADOR
MOLINO LA TORRECILLA
VILLA SAN ANTONIO
IGLESIA CORAZÓN DE JESÚS
SEMINARIO HIERROS
COLEGIO SAN SEGUNDO
RESIDENCIA PEDRA MUNDI
GASOLINERA
CAMINO DE PERALA
CALLE MARTINEZ DE LA MOLA
CALLE SAN JUAN DE DIOS
CALLE SAN ANTONIO
CALLE EMPERATRIZ EUGENIA
CALLE SOCRATES
CALLE DE ALCIDES
CALLE DE ADONIS
CALLE DE ISABEL BARRIOS
CALLE DE ROMA
CALLE DE ANTONIO BURGOS
CALLE DE ANTONIO MACHADO
CALLE DE ANTONIO GALLARDO
CALLE DE ANTONIO MARTINEZ RIBAS
CALLE DE ANTONIO MARTINEZ RIBAS
CALLE DE ANTONIO MARTINEZ RIBAS

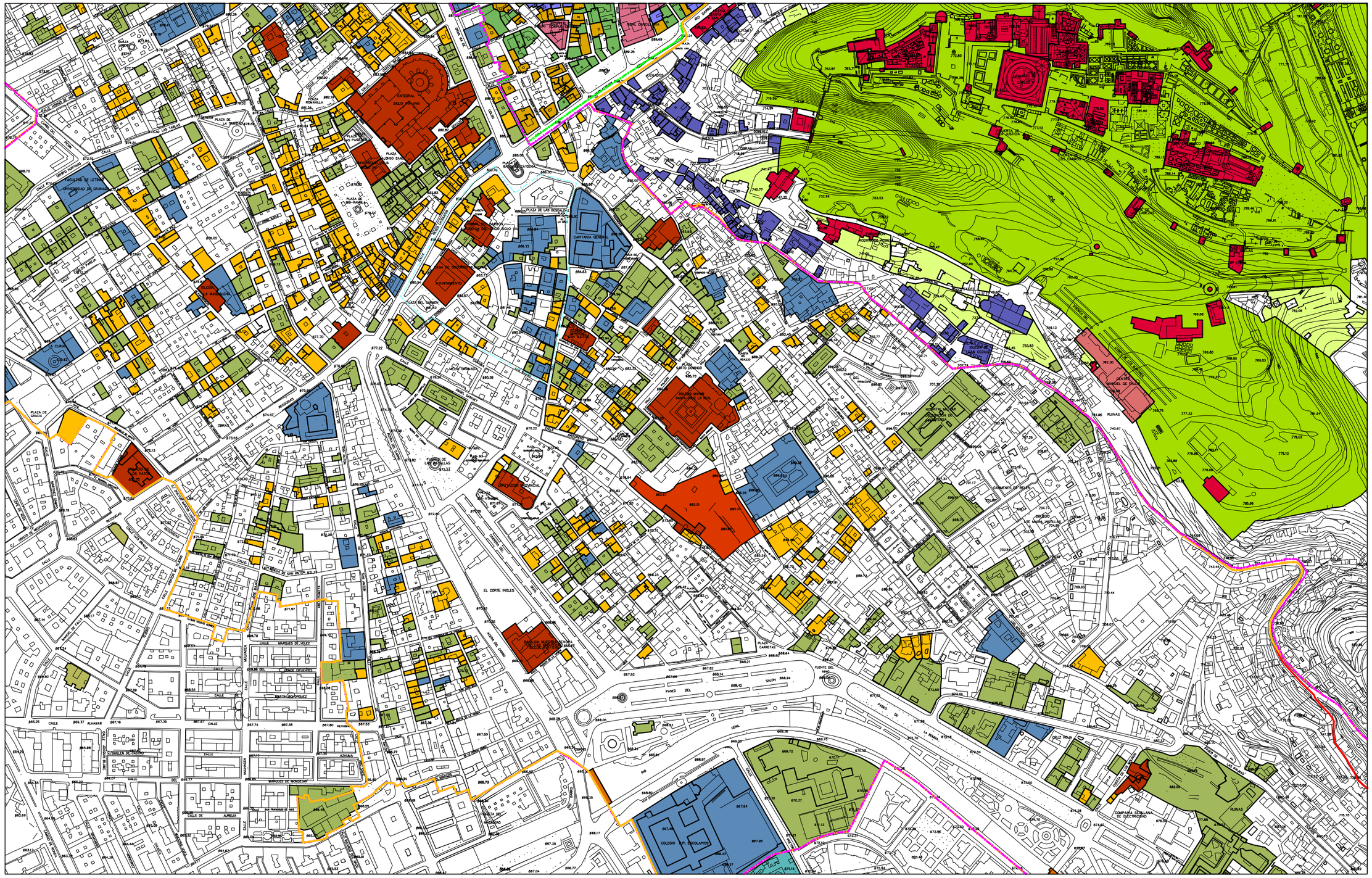
CATEDRAL
CAPITANIA GENERAL
AYUNTAMIENTO
EL CORTE INGLES
PLAZA DE LA ALHAMBRA
PLAZA NUEVA
PASEO DEL SALON
PASEO DE LA BOMBA
CARRETERA DE SIERRA NEVADA
CARRERA DEL DARRO
CALLE MARQUES DE VELEZ
CALLE ALHAMAR
CALLE MARQUES DE MONDEJAR
CALLE DE AURELIA
CALLE ALMANZORA
CALLE ALTABACA
CALLE ZACATIN
CALLE ZAFRA
CALLE ZAINADORES
CALLE ZARAGOZA
CALLE ZARAGOZA BAJA
CALLE ZARAGOZA ALTA
CALLE ZARAGOZA DEL ALTO
CALLE ZARAGOZA DEL BAJO
CALLE ZARAGOZA DEL MEDIO
CALLE ZARAGOZA DEL PRINCIPE
CALLE ZARAGOZA DEL REY
CALLE ZARAGOZA DEL VIEJO
CALLE ZARAGOZA DEL VIEJO ALTO
CALLE ZARAGOZA DEL VIEJO BAJO
CALLE ZARAGOZA DEL VIEJO MEDIO
CALLE ZARAGOZA DEL VIEJO PRINCIPE
CALLE ZARAGOZA DEL VIEJO REY
CALLE ZARAGOZA DEL VIEJO ZARAGOZA
CALLE ZARAGOZA DEL VIEJO ZARAGOZA ALTA
CALLE ZARAGOZA DEL VIEJO ZARAGOZA BAJA
CALLE ZARAGOZA DEL VIEJO ZARAGOZA DEL ALTO
CALLE ZARAGOZA DEL VIEJO ZARAGOZA DEL BAJO
CALLE ZARAGOZA DEL VIEJO ZARAGOZA DEL MEDIO
CALLE ZARAGOZA DEL VIEJO ZARAGOZA DEL PRINCIPE
CALLE ZARAGOZA DEL VIEJO ZARAGOZA DEL REY
CALLE ZARAGOZA DEL VIEJO ZARAGOZA DEL VIEJO
CALLE ZARAGOZA DEL VIEJO ZARAGOZA DEL VIEJO ALTO
CALLE ZARAGOZA DEL VIEJO ZARAGOZA DEL VIEJO BAJO
CALLE ZARAGOZA DEL VIEJO ZARAGOZA DEL VIEJO MEDIO
CALLE ZARAGOZA DEL VIEJO ZARAGOZA DEL VIEJO PRINCIPE
CALLE ZARAGOZA DEL VIEJO ZARAGOZA DEL VIEJO REY
CALLE ZARAGOZA DEL VIEJO ZARAGOZA DEL VIEJO ZARAGOZA
CALLE ZARAGOZA DEL VIEJO ZARAGOZA DEL VIEJO ZARAGOZA ALTA
CALLE ZARAGOZA DEL VIEJO ZARAGOZA DEL VIEJO ZARAGOZA BAJA
CALLE ZARAGOZA DEL VIEJO ZARAGOZA DEL VIEJO ZARAGOZA DEL ALTO
CALLE ZARAGOZA DEL VIEJO ZARAGOZA DEL VIEJO ZARAGOZA DEL BAJO
CALLE ZARAGOZA DEL VIEJO ZARAGOZA DEL VIEJO ZARAGOZA DEL MEDIO
CALLE ZARAGOZA DEL VIEJO ZARAGOZA DEL VIEJO ZARAGOZA DEL PRINCIPE
CALLE ZARAGOZA DEL VIEJO ZARAGOZA DEL VIEJO ZARAGOZA DEL REY
CALLE ZARAGOZA DEL VIEJO ZARAGOZA DEL VIEJO ZARAGOZA DEL VIEJO
CALLE ZARAGOZA DEL VIEJO ZARAGOZA DEL VIEJO ZARAGOZA DEL VIEJO ALTO
CALLE ZARAGOZA DEL VIEJO ZARAGOZA DEL VIEJO ZARAGOZA DEL VIEJO BAJO
CALLE ZARAGOZA DEL VIEJO ZARAGOZA DEL VIEJO ZARAGOZA DEL VIEJO MEDIO
CALLE ZARAGOZA DEL VIEJO ZARAGOZA DEL VIEJO ZARAGOZA DEL VIEJO PRINCIPE
CALLE ZARAGOZA DEL VIEJO ZARAGOZA DEL VIEJO ZARAGOZA DEL VIEJO REY
CALLE ZARAGOZA DEL VIEJO ZARAGOZA DEL VIEJO ZARAGOZA DEL VIEJO ZARAGOZA
CALLE ZARAGOZA DEL VIEJO ZARAGOZA DEL VIEJO ZARAGOZA DEL VIEJO ZARAGOZA ALTA
CALLE ZARAGOZA DEL VIEJO ZARAGOZA DEL VIEJO ZARAGOZA DEL VIEJO ZARAGOZA BAJA
CALLE ZARAGOZA DEL VIEJO ZARAGOZA DEL VIEJO ZARAGOZA DEL VIEJO ZARAGOZA DEL ALTO
CALLE ZARAGOZA DEL VIEJO ZARAGOZA DEL VIEJO ZARAGOZA DEL VIEJO ZARAGOZA DEL BAJO
CALLE ZARAGOZA DEL VIEJO ZARAGOZA DEL VIEJO ZARAGOZA DEL VIEJO ZARAGOZA DEL MEDIO
CALLE ZARAGOZA DEL VIEJO ZARAGOZA DEL VIEJO ZARAGOZA DEL VIEJO ZARAGOZA DEL PRINCIPE
CALLE ZARAGOZA DEL VIEJO ZARAGOZA DEL VIEJO ZARAGOZA DEL VIEJO ZARAGOZA DEL REY
CALLE ZARAGOZA DEL VIEJO ZARAGOZA DEL VIEJO ZARAGOZA DEL VIEJO ZARAGOZA DEL VIEJO
CALLE ZARAGOZA DEL VIEJO ZARAGOZA DEL VIEJO ZARAGOZA DEL VIEJO ZARAGOZA DEL VIEJO ALTO
CALLE ZARAGOZA DEL VIEJO ZARAGOZA DEL VIEJO ZARAGOZA DEL VIEJO ZARAGOZA DEL VIEJO BAJO
CALLE ZARAGOZA DEL VIEJO ZARAGOZA DEL VIEJO ZARAGOZA DEL VIEJO ZARAGOZA DEL VIEJO MEDIO
CALLE ZARAGOZA DEL VIEJO ZARAGOZA DEL VIEJO ZARAGOZA DEL VIEJO ZARAGOZA DEL VIEJO PRINCIPE
CALLE ZARAGOZA DEL VIEJO ZARAGOZA DEL VIEJO ZARAGOZA DEL VIEJO ZARAGOZA DEL VIEJO REY
CALLE ZARAGOZA DEL VIEJO ZARAGOZA DEL VIEJO ZARAGOZA DEL VIEJO ZARAGOZA DEL VIEJO ZARAGOZA
CALLE ZARAGOZA DEL VIEJO ZARAGOZA DEL VIEJO ZARAGOZA DEL VIEJO ZARAGOZA DEL VIEJO ZARAGOZA ALTA
CALLE ZARAGOZA DEL VIEJO ZARAGOZA DEL VIEJO ZARAGOZA DEL VIEJO ZARAGOZA DEL VIEJO ZARAGOZA BAJA
CALLE ZARAGOZA DEL VIEJO ZARAGOZA DEL VIEJO ZARAGOZA DEL VIEJO ZARAGOZA DEL VIEJO ZARAGOZA DEL ALTO
CALLE ZARAGOZA DEL VIEJO ZARAGOZA DEL VIEJO ZARAGOZA DEL VIEJO ZARAGOZA DEL VIEJO ZARAGOZA DEL BAJO
CALLE ZARAGOZA DEL VIEJO ZARAGOZA DEL VIEJO ZARAGOZA DEL VIEJO ZARAGOZA DEL VIEJO ZARAGOZA DEL MEDIO
CALLE ZARAGOZA DEL VIEJO ZARAGOZA DEL VIEJO ZARAGOZA DEL VIEJO ZARAGOZA DEL VIEJO ZARAGOZA DEL PRINCIPE
CALLE ZARAGOZA DEL VIEJO ZARAGOZA DEL VIEJO ZARAGOZA DEL VIEJO ZARAGOZA DEL VIEJO ZARAGOZA DEL REY
CALLE ZARAGOZA DEL VIEJO ZARAGOZA DEL VIEJO ZARAGOZA DEL VIEJO ZARAGOZA DEL VIEJO ZARAGOZA DEL VIEJO
CALLE ZARAGOZA DEL VIEJO ZARAGOZA DEL VIEJO ZARAGOZA DEL VIEJO ZARAGOZA DEL VIEJO ZARAGOZA DEL VIEJO ALTO
CALLE ZARAGOZA DEL VIEJO ZARAGOZA DEL VIEJO ZARAGOZA DEL VIEJO ZARAGOZA DEL VIEJO ZARAGOZA DEL VIEJO BAJO
CALLE ZARAGOZA DEL VIEJO ZARAGOZA DEL VIEJO ZARAGOZA DEL VIEJO ZARAGOZA DEL VIEJO ZARAGOZA DEL VIEJO MEDIO
CALLE ZARAGOZA DEL VIEJO ZARAGOZA DEL VIEJO ZARAGOZA DEL VIEJO ZARAGOZA DEL VIEJO ZARAGOZA DEL VIEJO PRINCIPE
CALLE ZARAGOZA DEL VIEJO ZARAGOZA DEL VIEJO ZARAGOZA DEL VIEJO ZARAGOZA DEL VIEJO ZARAGOZA DEL VIEJO REY
CALLE ZARAGOZA DEL VIEJO ZARAGOZA DEL VIEJO ZARAGOZA DEL VIEJO ZARAGOZA DEL VIEJO ZARAGOZA DEL VIEJO ZARAGOZA
CALLE ZARAGOZA DEL VIEJO ZARAGOZA DEL VIEJO ZARAGOZA DEL VIEJO ZARAGOZA DEL VIEJO ZARAGOZA DEL VIEJO ZARAGOZA ALTA
CALLE ZARAGOZA DEL VIEJO ZARAGOZA DEL VIEJO ZARAGOZA DEL VIEJO ZARAGOZA DEL VIEJO ZARAGOZA DEL VIEJO ZARAGOZA BAJA
CALLE ZARAGOZA DEL VIEJO ZARAGOZA DEL VIEJO ZARAGOZA DEL VIEJO ZARAGOZA DEL VIEJO ZARAGOZA DEL VIEJO ZARAGOZA DEL ALTO
CALLE ZARAGOZA DEL VIEJO ZARAGOZA DEL VIEJO ZARAGOZA DEL VIEJO ZARAGOZA DEL VIEJO ZARAGOZA DEL VIEJO ZARAGOZA DEL BAJO
CALLE ZARAGOZA DEL VIEJO ZARAGOZA DEL VIEJO ZARAGOZA DEL VIEJO ZARAGOZA DEL VIEJO ZARAGOZA DEL VIEJO ZARAGOZA DEL MEDIO
CALLE ZARAGOZA DEL VIEJO ZARAGOZA DEL VIEJO ZARAGOZA DEL VIEJO ZARAGOZA DEL VIEJO ZARAGOZA DEL VIEJO ZARAGOZA DEL PRINCIPE
CALLE ZARAGOZA DEL VIEJO ZARAGOZA DEL VIEJO ZARAGOZA DEL VIEJO ZARAGOZA DEL VIEJO ZARAGOZA DEL VIEJO ZARAGOZA DEL REY
CALLE ZARAGOZA DEL VIEJO ZARAGOZA DEL VIEJO ZARAGOZA DEL VIEJO ZARAGOZA DEL VIEJO ZARAGOZA DEL VIEJO ZARAGOZA DEL VIEJO
CALLE ZARAGOZA DEL VIEJO ZARAGOZA DEL VIEJO ZARAGOZA DEL VIEJO ZARAGOZA DEL VIEJO ZARAGOZA DEL VIEJO ZARAGOZA DEL VIEJO ALTO
CALLE ZARAGOZA DEL VIEJO ZARAGOZA DEL VIEJO ZARAGOZA DEL VIEJO ZARAGOZA DEL VIEJO ZARAGOZA DEL VIEJO ZARAGOZA DEL VIEJO BAJO
CALLE ZARAGOZA DEL VIEJO ZARAGOZA DEL VIEJO ZARAGOZA DEL VIEJO ZARAGOZA DEL VIEJO ZARAGOZA DEL VIEJO ZARAGOZA DEL VIEJO MEDIO
CALLE ZARAGOZA DEL VIEJO ZARAGOZA DEL VIEJO ZARAGOZA DEL VIEJO ZARAGOZA DEL VIEJO ZARAGOZA DEL VIEJO ZARAGOZA DEL VIEJO PRINCIPE
CALLE ZARAGOZA DEL VIEJO ZARAGOZA DEL VIEJO ZARAGOZA DEL VIEJO ZARAGOZA DEL VIEJO ZARAGOZA DEL VIEJO ZARAGOZA DEL VIEJO

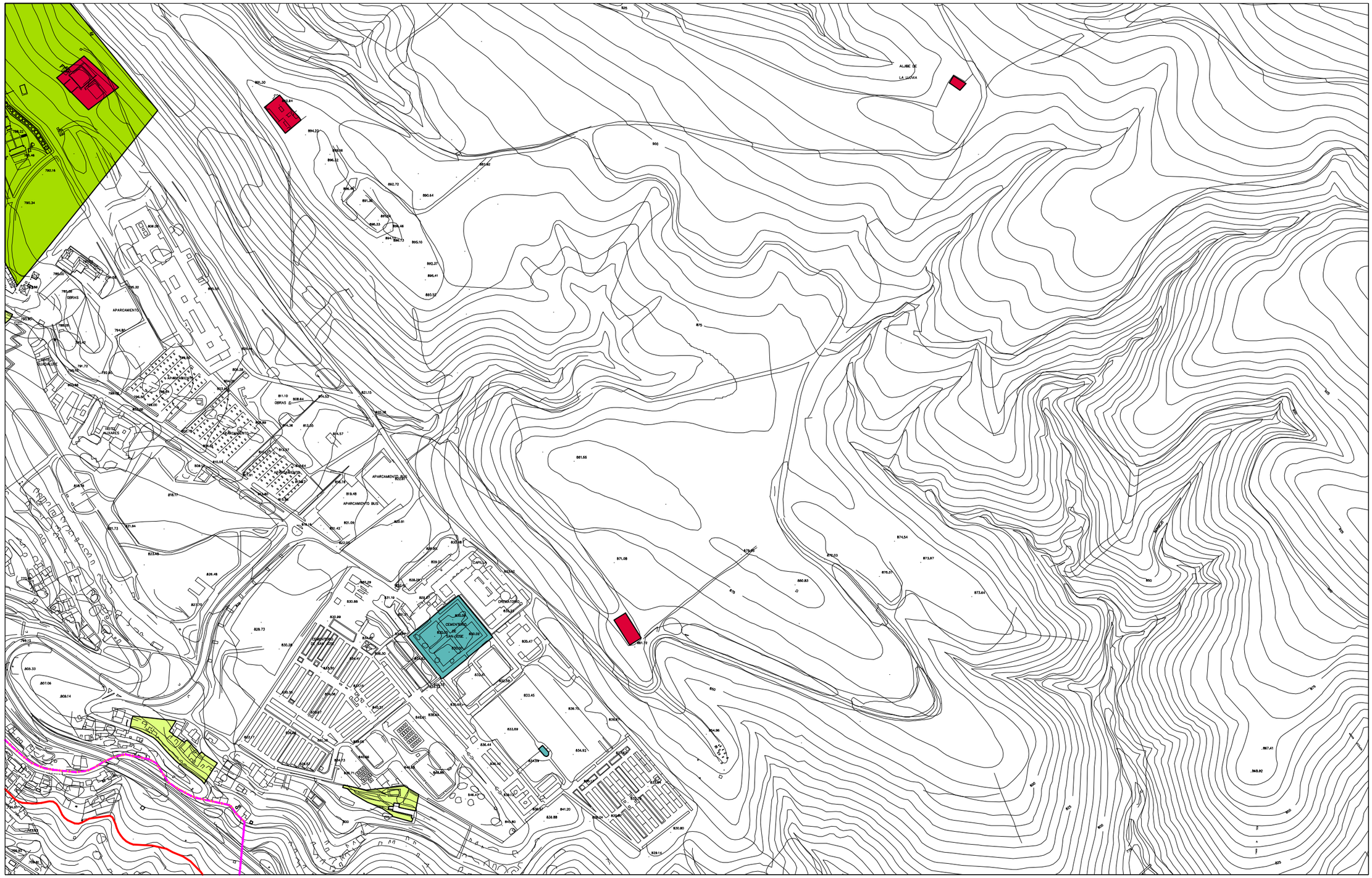

ESCALA 1 : 5.000

21	22	23
26	**27**	
31	32	33

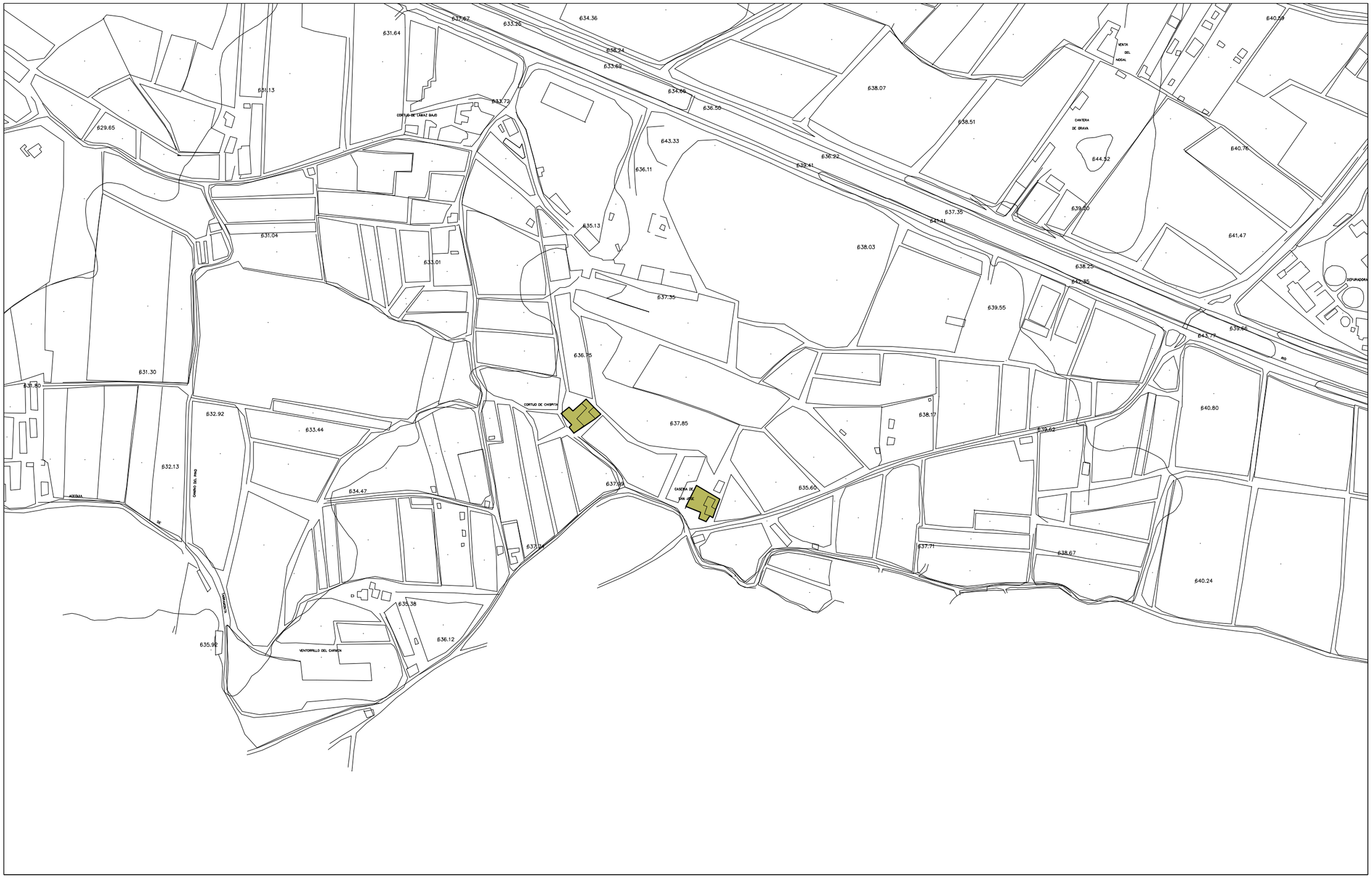

ESCALA 1 : 5.000

	24	25
	29	30
		34

ESCALA 1 : 5.000

24	25	26
29	**30**	21
	34	35

RIO GENIL
PALACIO DE CONGRESOS
PARQUE DE ALMANJAYAR
PLAZA DE LA CONCORDIA
CALLE FRANCISCO DE GENIBRO
CALLE PORTA GONIELLA
CALLE INDIO DE MOLINO
CALLE PEDRO ALBARRACIN
CALLE ALHAMA
CALLE CORDOBA
CALLE VERA
CALLE ALMANZORA
CALLE ALMERIA
CALLE ALBAYCIN
CALLE ALHAMBRA
CALLE ALBAICIN
CALLE ALBAYDA
CALLE ALBAHAYDE
CALLE ALBAYDAR
CALLE ALBAYDAR
CALLE ALBAYDAR

DIRECCIÓN A LA ALHAMBRA
GASOLINERA
OBRAS
CALLE
RIO
GENIL
CALLE EL CHORRO
CALLE RIO SUR
CALLE RIO NORTE
CALLE LA SIERRA
CALLE RIO DE JANEIRO
CALLE LAS ROSAS
CALLE LAS ROSAS
CALLE LAS ROSAS

ESCALA 1 : 5.000

27		
32	**33**	
36		

ESCALA 1 : 5.000

29	30	31
	34	35
		39

ESCALA 1 : 5.000

30	31	32
34	**35**	36
	39	

ESCALA 1 : 5.000

31	32	33
35	**36**	
39		

ESCALA 1 : 5.000

34	35	36
	39	

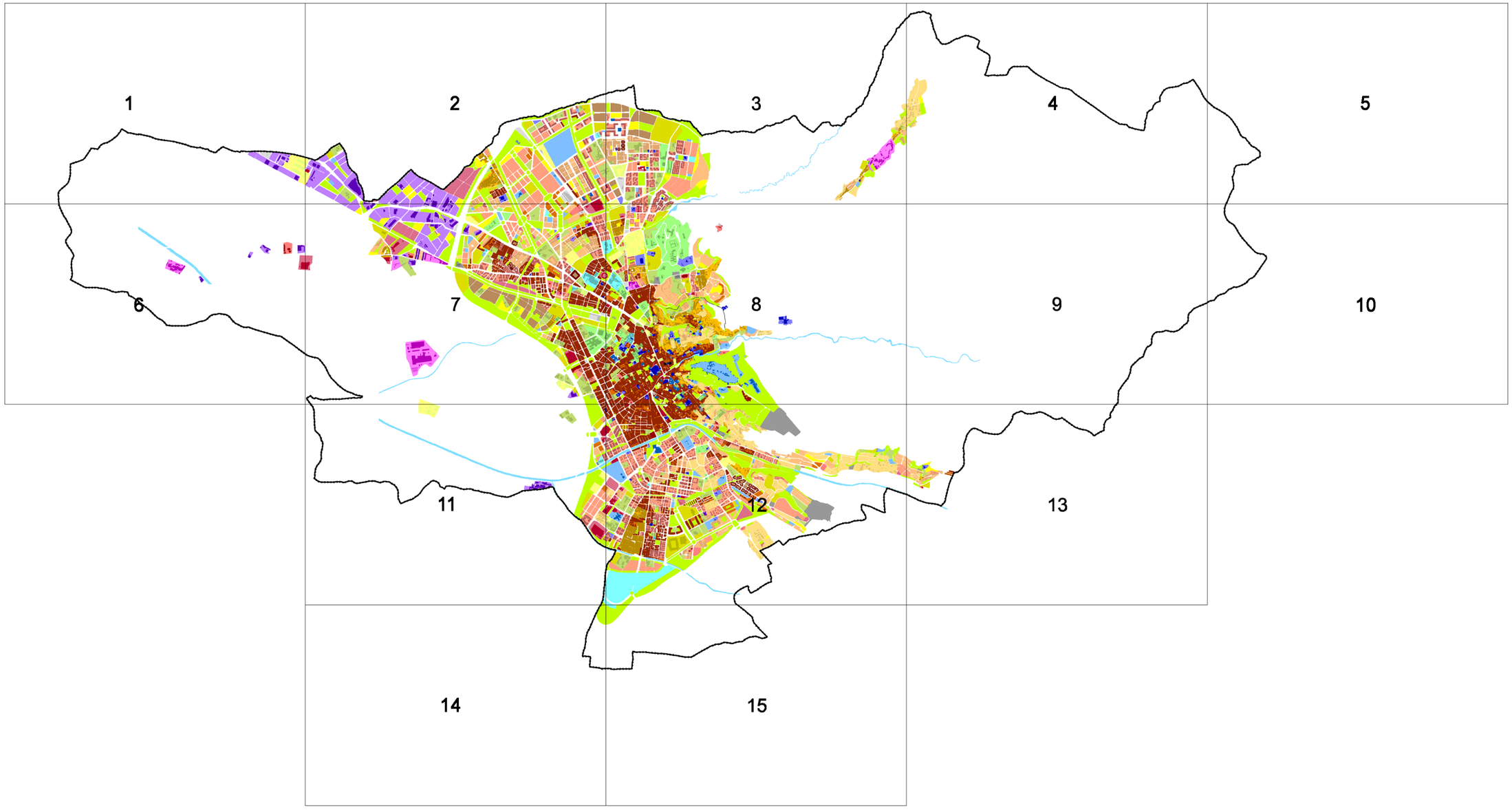

PLANO GUIA

ZONIFICACIÓN ARQUEOLÓGICA P.G.O.U. 2000

ÁREAS DE CONSERVACIÓN PREFERENTE

B-9. Villa romana de Calle Primavera. Nivel I.
B-12. Hornos romanos de Cartuja. Nivel I.

NIVEL I

B-10. Necrópolis romana junto sede Caja Rural. Nivel I.
B-11. Villa romana junto Palacio de Deportes. Nivel I.
B-15. Alcázar Genil. Nivel I.
B-16. Rábita-ermita de San Sebastián. Nivel I.

CONJUNTO HISTÓRICO SEGÚN BOJA

NIVEL II

B-2. Necrópolis ibérica del Mirador de Rolando. Nivel II.
B-4. Necrópolis romana junto San Miguel Alto. Nivel II.
B-14. Necrópolis musulmana Cortijo de Argaz. Nivel II.
B-17. Cortijo de Cobertizo Viejo. Nivel II.
B-18. Cortijo de la Marquesa. Nivel II.

NIVEL III

B-1. Yacimiento argárico de Almanjáyar. Nivel III.
B-3. Necrópolis romana de Haza Grande. Nivel III.
B-5. Necrópolis romana en Carmen de los Naranjos. Nivel III.
B-6. Restos de posible villa romana en Abadía del Sacromonte.
B-7. Restos de posible villa romana en Camino de Ronda. Nivel III.
B-8. Restos de posible villa romana en Camino de Purchil (villa Alsina). Nivel III.
B-13. Almunia musulmana nazarí junto I.B. Generalife. Nivel III.
B-19. Barrio Cristiano de San Lázaro. Nivel III.
L-1. Lavadero aurífero Lancha del Genil. Nivel III.
L-2. Lavadero aurífero del Cerro del Sol. Nivel III.
E.B-1. Entorno yacimiento argárico de Almanjáyar,
E.B-8. Entorno restos posible villa romana en Camino Purchil.
E.B-9 Entorno villa romana de la Calle Primavera.
E.B-12 Entorno hornos romanos de Cartuja.
E.B-15-16. Entorno Alcázar Genil, Rábita-ermita de San Sebastián.
E.B-17. Entorno del cortijo de Cobertizo Viejo.
E.B-18. Entorno del cortijo de la Marquesa.

ESTRUCTURAS EMERGENTES: ELEMENTOS ETNOLÓGICOS

Q-1. Acequia Gorda.
Q-2. Acequia del Cadí.
Q-3. Acequia Aynadamar.
Q-4. Acequia Real.
● Partidores.

ZONIFICACIÓN ARQUEOLÓGICA PEPRI ALHAMBRA

A. ZONIFICACIÓN ARQUEOLÓGICA

A-1. Restos Recinto Alhambra - Generalife.
A-2. Maqbarat al-Sabika.
A-3. Maqbarat Bab-al-Fajjarin.
A-4. Maqbarat al-Assal.
A-5. Restos Palacio Alijares.
A-6. Albercón del Negro.
A-7. Restos de Dar al-Arusa.
A-8. Aljibe de la Lluvia.
A-9. Cuevas.
A-10. Castillo de Santa Elena.

CONJUNTO HISTÓRICO ALHAMBRA

ZONIFICACIÓN ARQUEOLÓGICA PEPRI ALBAYZÍN

ZVA-I SUBZONA DE VIGILANCIA ARQUEOLÓGICA

ZSA ZONA DE SERVIDUMBRE ARQUEOLÓGICA

ZSA-I SUBZONA DE SERVIDUMBRE ARQUEOLÓGICA

ZPA ZONA DE PROTECCIÓN ARQUEOLÓGICA

ZPA-I SUBZONA DE PROTECCIÓN ARQUEOLÓGICA

MURALLAS

SUBZONA DE SERVIDUMBRE ARQUEOLÓGICA DE LAS MURALLAS

ÁREA DE INVESTIGACIÓN Y RIESGO

PLAN ESPECIAL ALBAYZÍN

ZONIFICACIÓN ARQUEOLÓGICA PEPRI ÁREA CENTRO

ÁREA DE RESERVA ARQUEOLÓGICA (ÁREAS DE CONSERVACIÓN PREFERENTE)

NIVEL I

NIVEL II

NIVEL III

PLAN ESPECIAL CENTRO

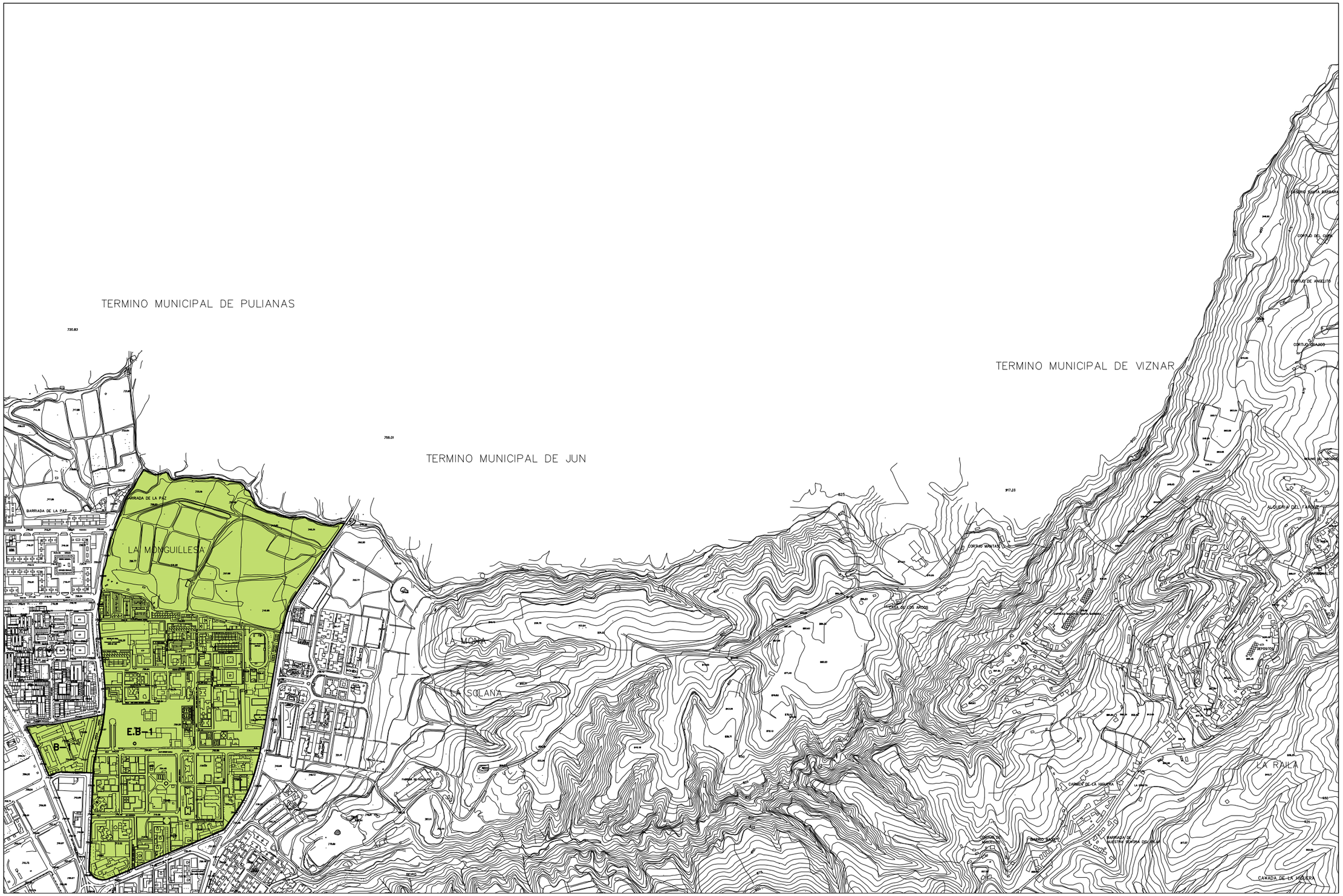

ESCALA 1 : 12.500

	3	
7	8	9

ESCALA 1 : 12.500

		3
	7	8
		12

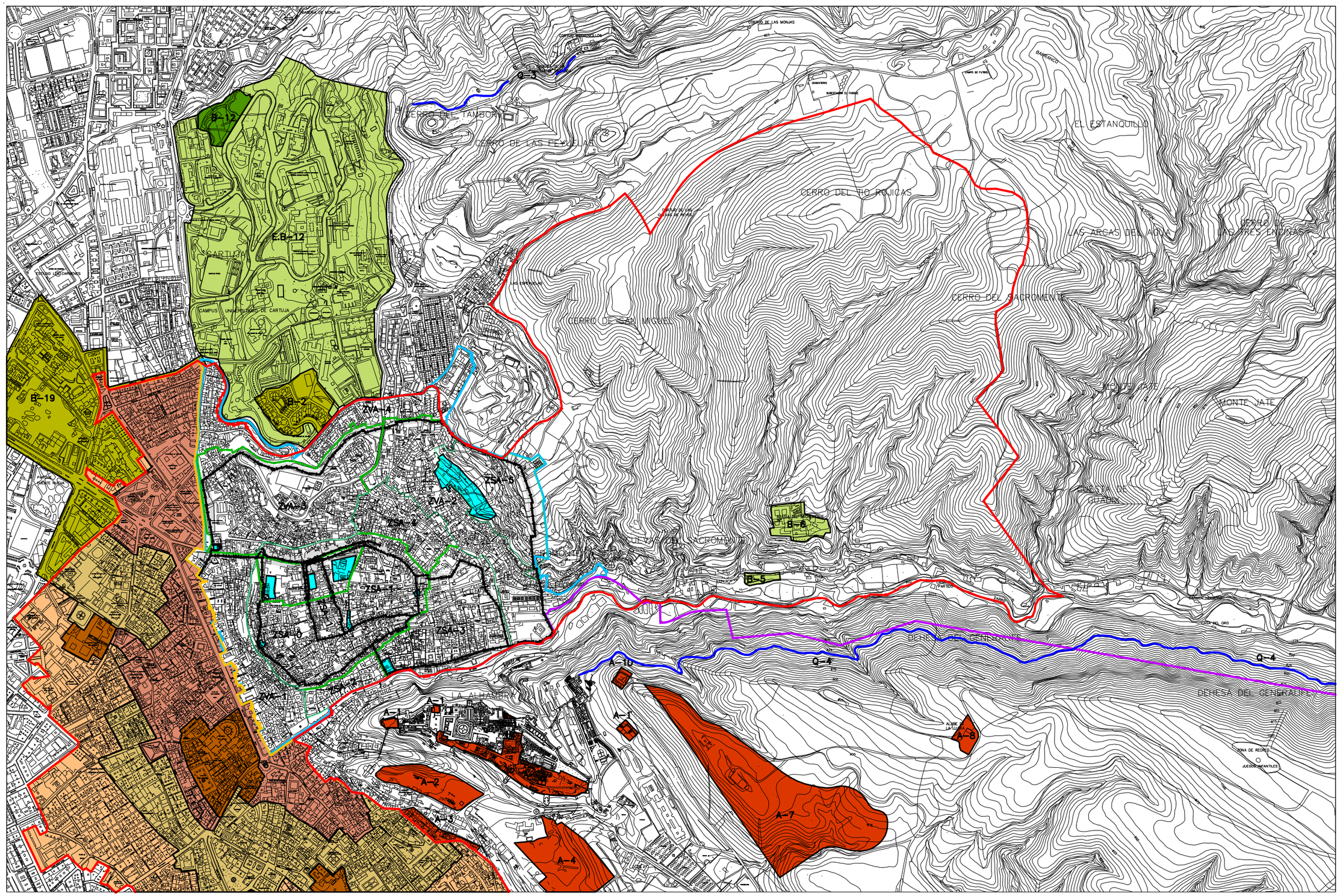

ESCALA 1 : 12.500

	3	
7	**8**	9
	12	13

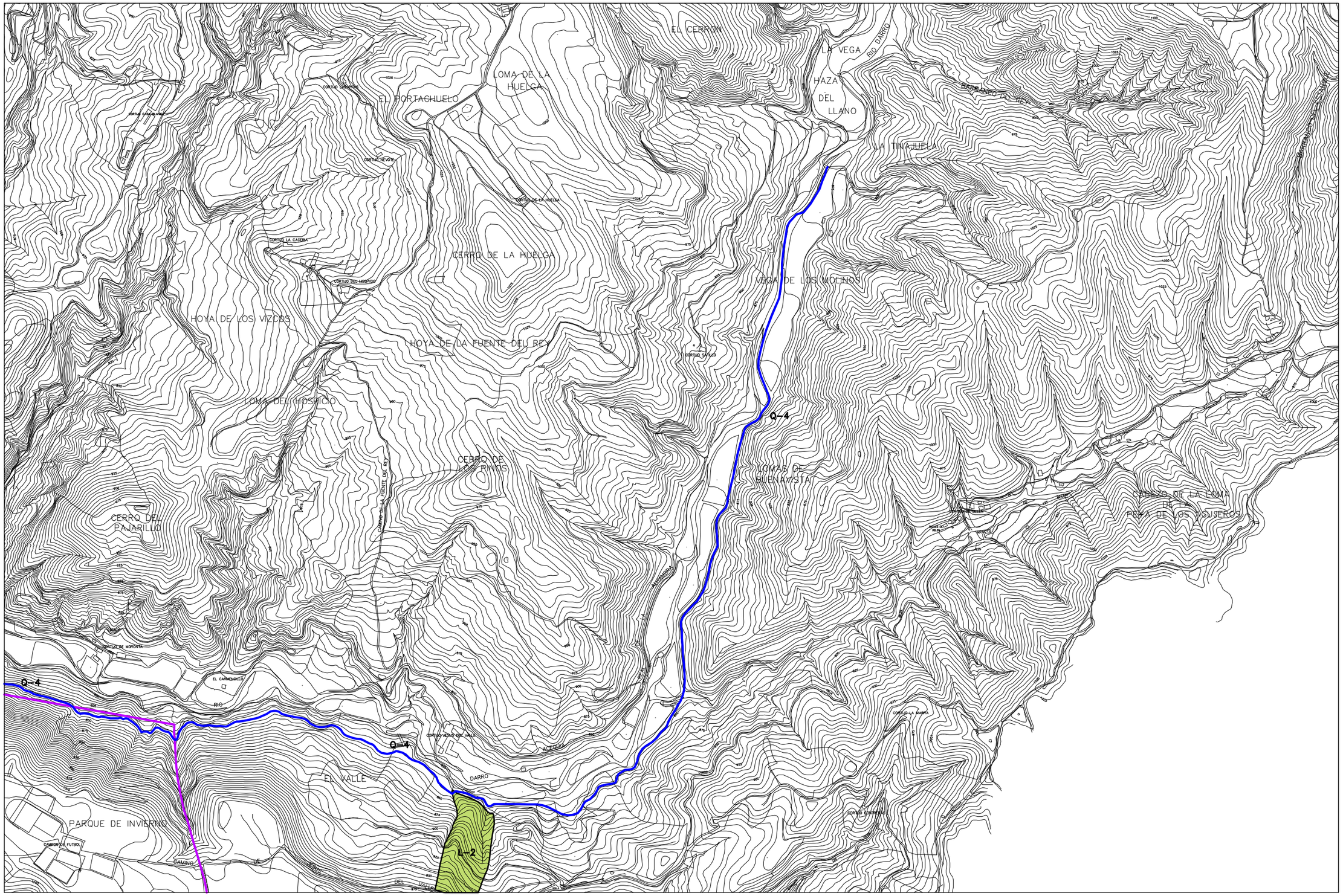

122

ESCALA 1 : 12.500

3		
8	9	
12	13	

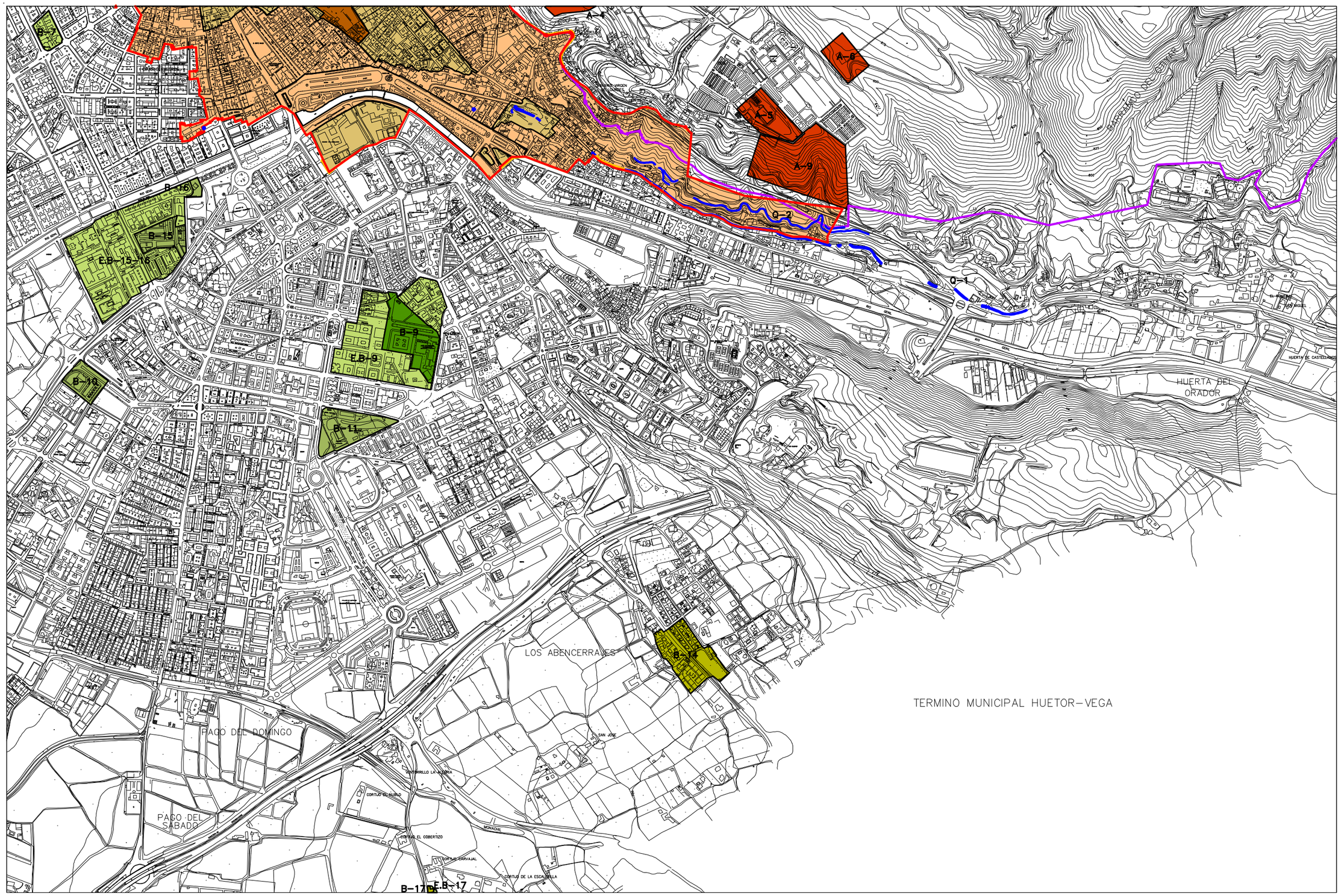

ESCALA 1 : 12.500

	8	9
	12	13
	15	

ESCALA 1 : 12.500

8	9	
12	13	
15		

TERMINO MUNICIPAL DE HUETOR-VEGA

TERMINO MUNICIPAL DE CAJAR

TERMINO MUNICIPAL DE LA ZUBIA

125

ESCALA 1 : 12.500

	12	13
	15	

© *Edita*: AYUNTAMIENTO DE GRANADA, Delegación de Planificación Urbanística y Obras Municipales.

Colaboran: JUNTA DE ANDALUCÍA. CONSEJERÍADE OBRAS PÚBLICAS Y TRANSPORTES y UNIÓN EUROPEA.
A través de programas propios y Fondos Europeos. Acción Piloto. Artículo 10 FEDER.

Coordinación de la edición: Emilia García Martínez, Ricardo Hernández Soriano y Ricardo Bajo Molina.

Diseño: Valentín Albardíaz.

ISBN: 84-87713-30-0

Depósito Legal: GR-1.075/2001

Realización: Rafa Cantal y Mari Paz Sánchez.

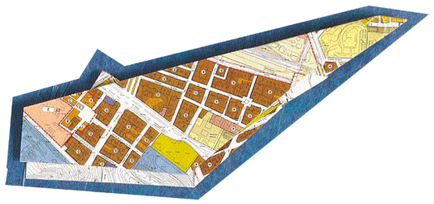

Esta *Documentación Gráfica del*
Plan General de Ordenación Urbana de Granada,
aprobado definitivamente mediante Resolución de la
Consejería de Obras Públicas y Transportes de la Junta de Andalucía,
de 9 de febrero de 2001 (BOJA nº 27 de 6 de marzo de 2001),
se terminó de imprimir en Granada
el día 12 de julio de 2001.