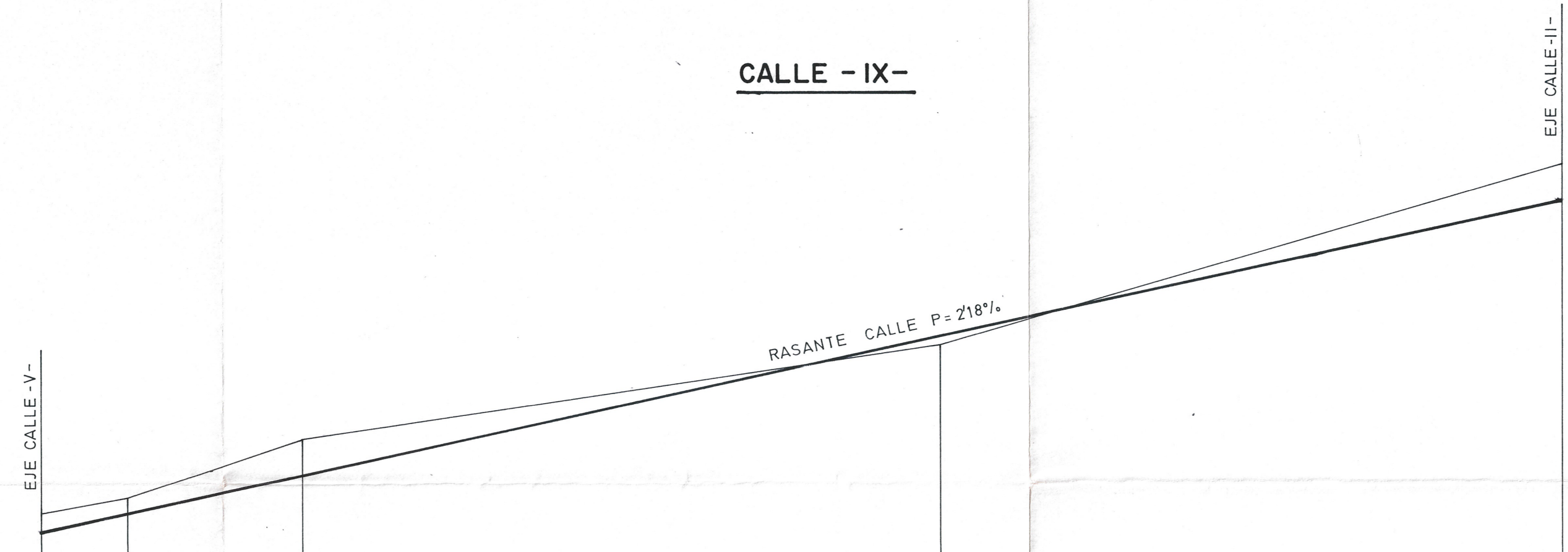


CALLE -VIII-



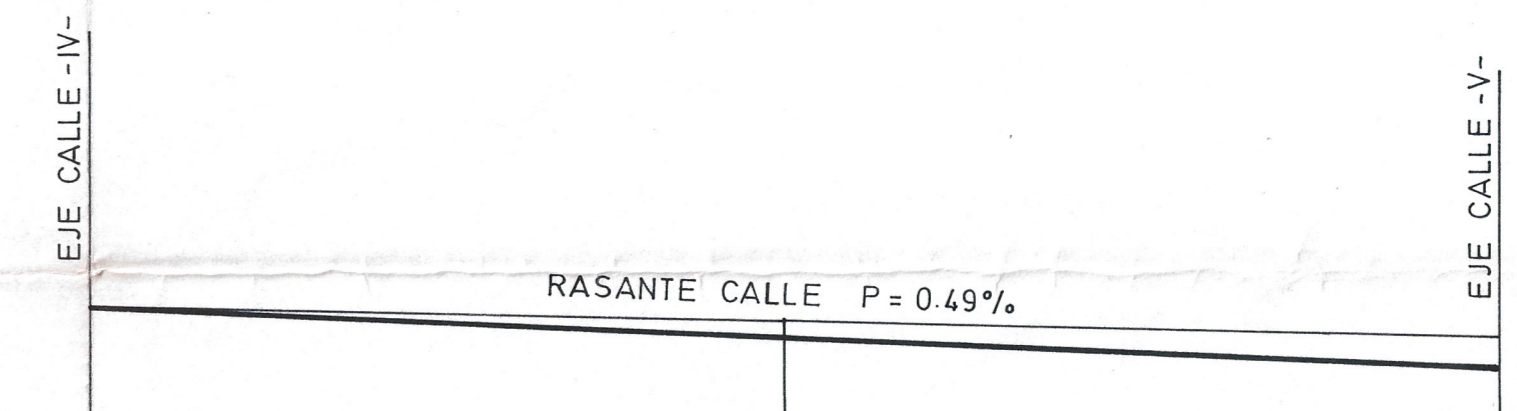
DISTANCIAS	ORIGEN	0,00	45,00	73,50	115,00
	PARCIAL	0,00	45,00	28,50	41,50
COTAS	DEL TERRENO	64,000	63,845	63,900	63,900
	DE LA RASATE	64,000			63,930
NUMERO DEL PERFIL		1	2	3	4

CALLE -IX-




DISTANCIAS	ORIGEN	0,00	11,00	34,00	117,00	198,00
	PARCIAL	0,00	11,00	23,00	83,00	81,00
COTAS	DEL TERRENO	63,980	64,000	64,076	64,200	64,320
	DE LA RASATE	63,954				64,385
NUMERO DEL PERFIL		1	2	3	4	5

CALLE -X-



DISTANCIAS	ORIGEN	0,00	46,00	93,00
	PARCIAL	0,00	46,00	47,00
COTAS	DEL TERRENO	64,000	63,992	63,980
	DE LA RASATE	64,000		63,954
NUMERO DEL PERFIL		1	2	3



PROYECTO: PLAN PARCIAL DE POLIGONO INDUSTRIAL P- 30. GRANADA

PROMOTOR: D. JUAN GIL SANCHEZ, D. MANUEL MONTORO DE DAMAS, D. EDUARDO SALINAS GALVEZ Y OTROS.

PLANO Nº 16 PERFILES LONGITUDINALES

ESCALA H = 1:500 V = 1:50

ARQUITECTOS: GABRIEL RODRIGUEZ JIMENEZ, JUAN CARLOS RUIZ GONZALEZ

FIRMA: *[Signature]*