

Leyenda base

- Límite del término municipal
- Áreas urbanas
- Red fluvial

Topografía

- hasta cota +700m
- entre +700m y +1.000m
- desde cota +1.000m

Leyenda

- Red de ferrocarriles y tranvías
- Viario rodado
- Viario principal
- Viario secundario
- Viario proyectado

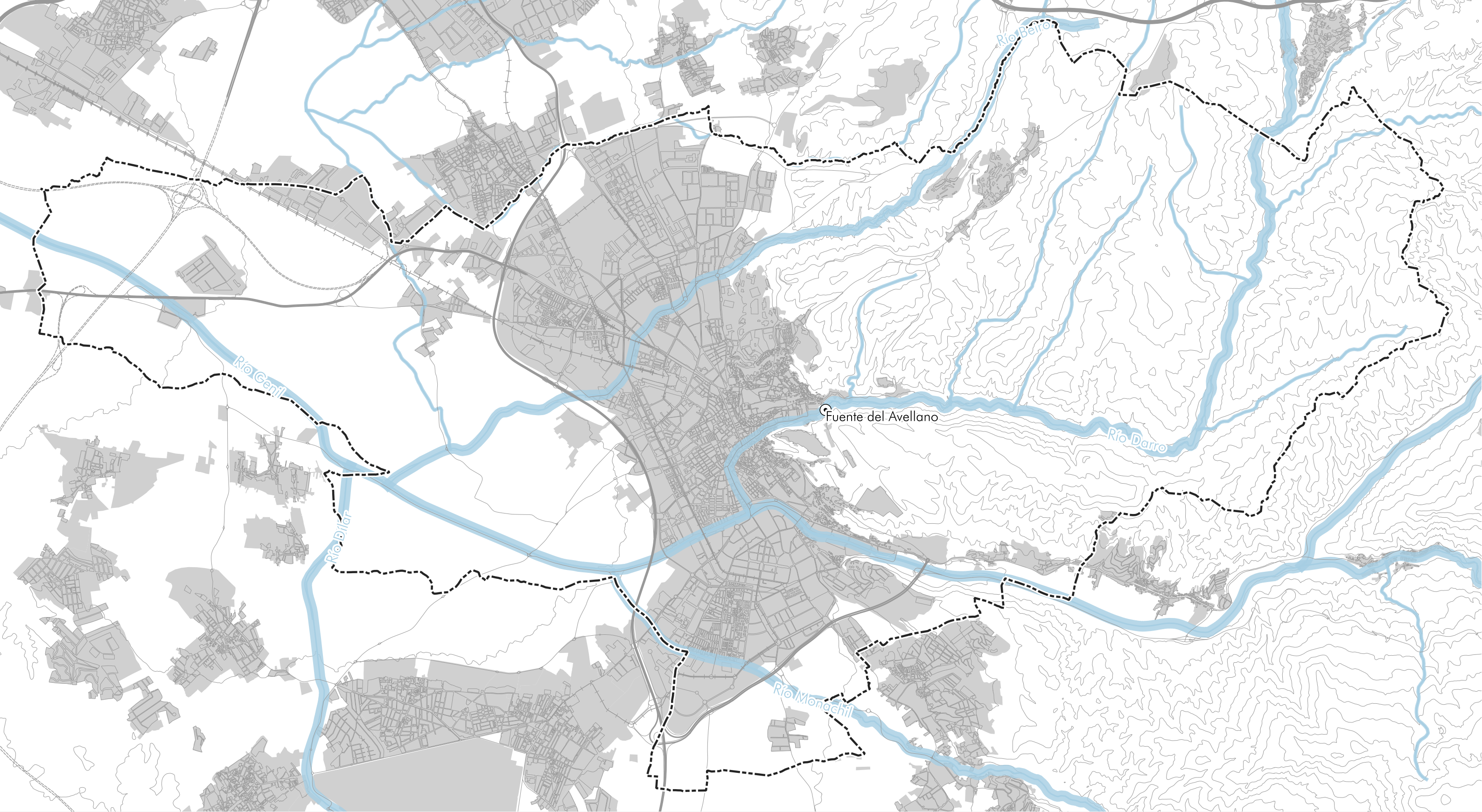
ESTUDIO SOBRE LA OPORTUNIDAD DE REVISIÓN DEL PLAN GENERAL. GRANADA - DICIEMBRE 2018

PLANO 1.01 - ANÁLISIS URBANO BASE FÍSICA DEL TÉRMINO MUNICIPAL DE GRANADA

E 1:45.000 - ESCALA MUNICIPAL

ELABORACIÓN PROPIA
FUENTES: ÁREA DE URBANISMO, IDE de Andalucía e IGN.
COORDENADAS: ETRS89 UTM 30N





Leyenda base

- Límite del término municipal
- Áreas urbanas
- Red fluvial
- Viario
 - Viario principal
 - Viario secundario
 - Vías ferroviarias / tranvía

Leyenda

- Manantiales
- Red hidrográfica
- Jerarquía
 - Red Hídrica Principal
 - Red Hídrica Secundaria

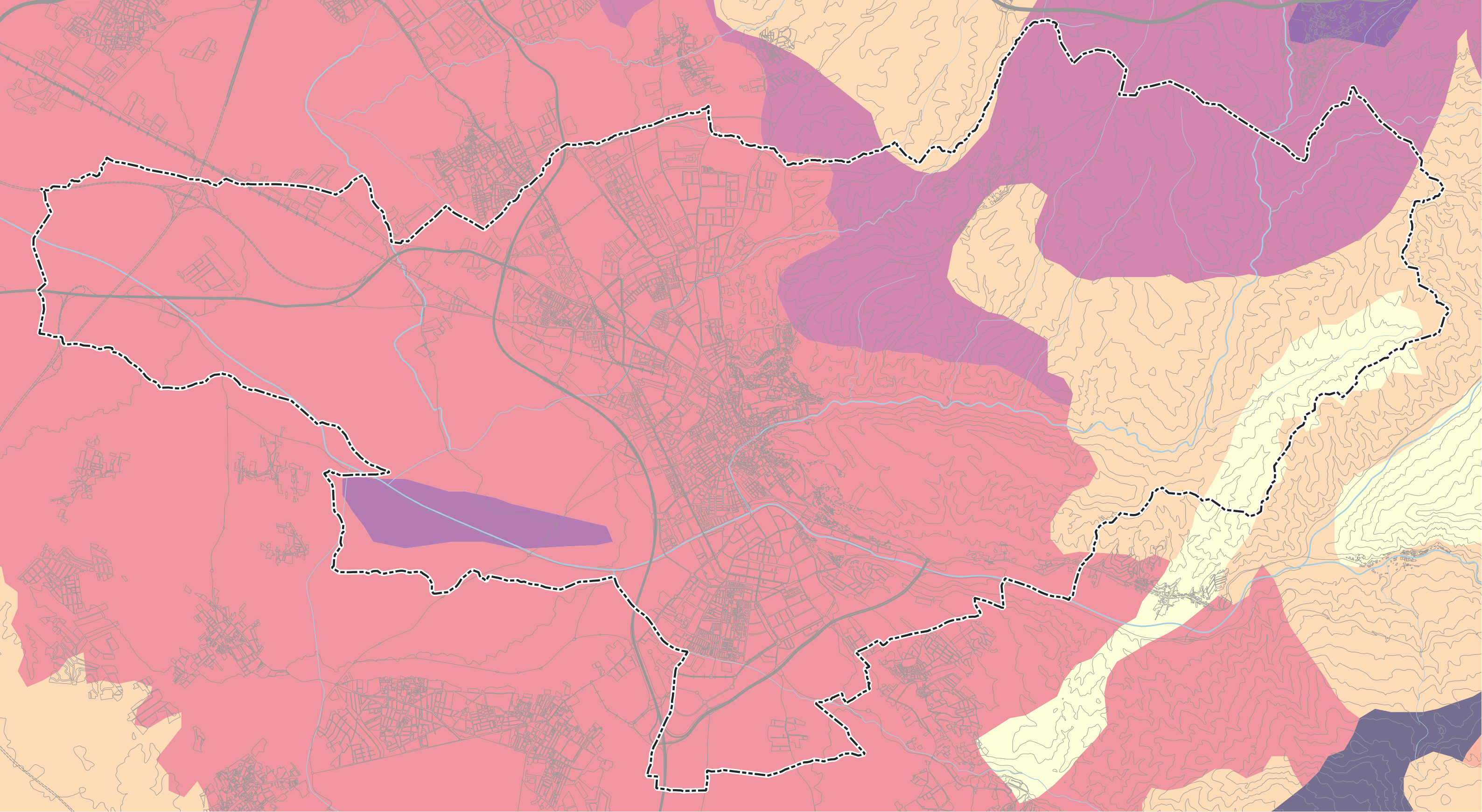
ESTUDIO SOBRE LA OPORTUNIDAD DE REVISIÓN DEL PLAN GENERAL. GRANADA - DICIEMBRE 2018

PLANO 1.02 - ANÁLISIS URBANO
BASE HIDROGRÁFICA DEL TÉRMINO MUNICIPAL DE GRANADA

E 1:45.000 - ESCALA MUNICIPAL

ELABORACIÓN PROPIA
FUENTES: ÁREA DE URBANISMO, IDE de Andalucía e IGN.
COORDENADAS: ETRS89 UTM 30N





Leyenda base

- Límite del término municipal
- Áreas urbanas
- Red fluvial
- Víario principal
- Vías ferroviarias / tranvía

Leyenda

- Litología
- ARENAS Y MARGAS
 - CALCARENITAS, MARGAS, YESOS Y CALIZAS
 - CALIZAS Y DOLOMIAS
 - CONGLOMERADOS, ARENAS Y ARCILLAS
- Litología
- CONGLOMERADOS, ARENAS, LUTITAS Y CALIZAS
 - EMBALSES, LAGUNAS, ZONAS DE AGUA
 - MARMOLES
 - ROCAS CARBONATADAS POCO METAMORFICAS

ESTUDIO SOBRE LA OPORTUNIDAD DE REVISIÓN DEL PLAN GENERAL. GRANADA - DICIEMBRE 2018

PLANO 1.03 - ANÁLISIS URBANO
BASE GEOLÓGICA DEL TÉRMINO MUNICIPAL DE GRANADA

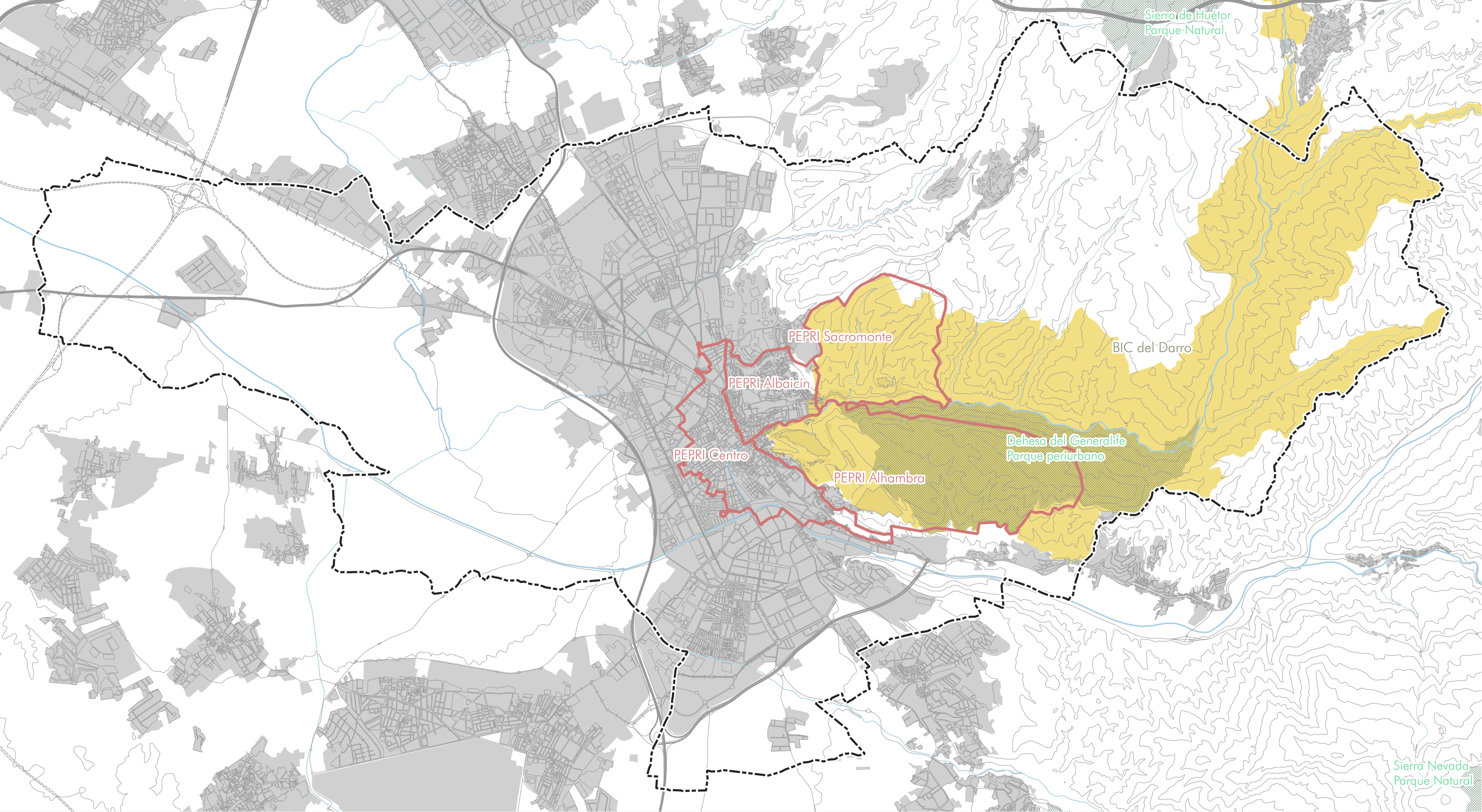
E 1:45.000 - ESCALA MUNICIPAL

ELABORACIÓN PROPIA
FUENTES: ÁREA DE URBANISMO, IDE de Andalucía e IGN.
COORDENADAS: ETRS89 UTM 30N



AYUNTAMIENTO
DE GRANADA





Leyenda base

- Límite del término municipal
- Áreas urbanas
- Red fluvial
- Viario principal
- Vías ferroviarias / tranvía

Leyenda

- Áreas declaradas Espacios Naturales Protegidos
- Áreas incluidas en Bienes de Interés Cultural
- Áreas incluidas en Planes Especiales de Protección y Reforma Interior

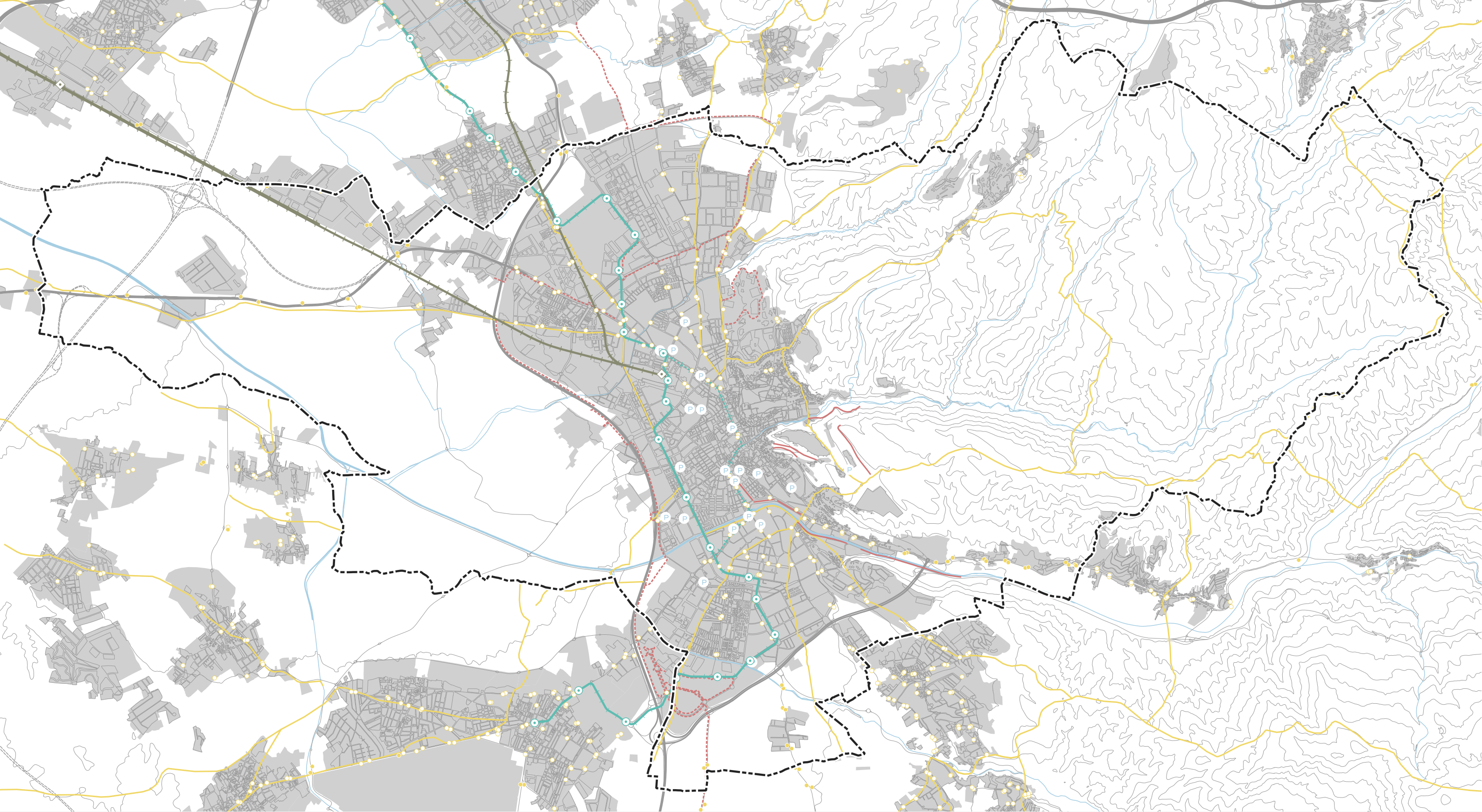
ESTUDIO SOBRE LA OPORTUNIDAD DE REVISIÓN DEL PLAN GENERAL. GRANADA - DICIEMBRE 2018

PLANO 1.04 - ANÁLISIS URBANO
ÁREAS INCLUIDAS EN DELIMITACIONES CON PROTECCIÓN ESPECIAL
EN EL TÉRMINO MUNICIPAL DE GRANADA

E 1:45.000 - ESCALA MUNICIPAL

ELABORACIÓN PROPIA
FUENTES: ÁREA DE URBANISMO, IDE de Andalucía e IGN.
COORDENADAS: ETRS89 UTM 30N





Leyenda base

- Límite del término municipal
- Áreas urbanas
- Red fluvial
- Viario principal
- Viario secundario

Leyenda

- Red de tranvía
 - Línea de tranvía en superficie
 - Nueva línea de tranvía propuesta
- Red de ferrocarril
 - Carril ferroviario
- Paradas
 - Parada del tranvía
 - ◇ Parada de tren
- Red peatonal
 - carril-bici
 - Paseos urbanos
 - Cañadas, coladas, cordeles y veredas
- Paradas y aparcamientos
 - Parada de autobus urbano
 - Parada de autobus interurbano
 - P Aparcamiento público

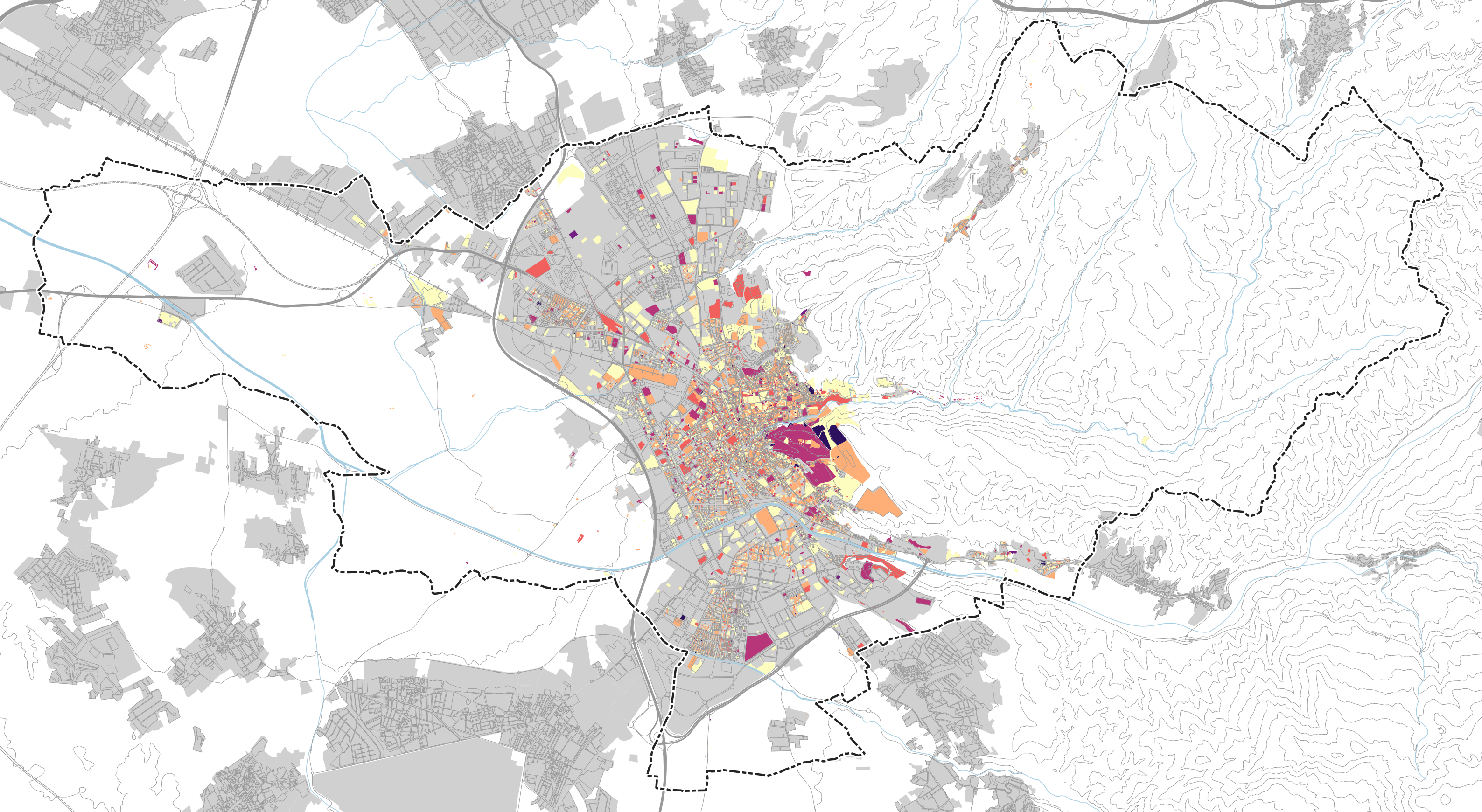
ESTUDIO SOBRE LA OPORTUNIDAD DE REVISIÓN DEL PLAN GENERAL. GRANADA - DICIEMBRE 2018

PLANO 1.05 - ANÁLISIS URBANO SISTEMAS DE MOVILIDAD EN EL TÉRMINO MUNICIPAL DE GRANADA

E 1:45.000 - ESCALA MUNICIPAL

ELABORACIÓN PROPIA
FUENTES: ÁREA DE URBANISMO, IDE de Andalucía e IGN.
COORDENADAS: ETRS89 UTM 30N





Leyenda base

- Límite del término municipal
- Áreas urbanas
- Red fluvial
- Viario principal
- Viario secundario

Leyenda

Estado de conservación de la edificación

- Nivel 0
- Nivel 1
- Nivel 2
- Nivel 3
- Nivel 4
- Nivel 5

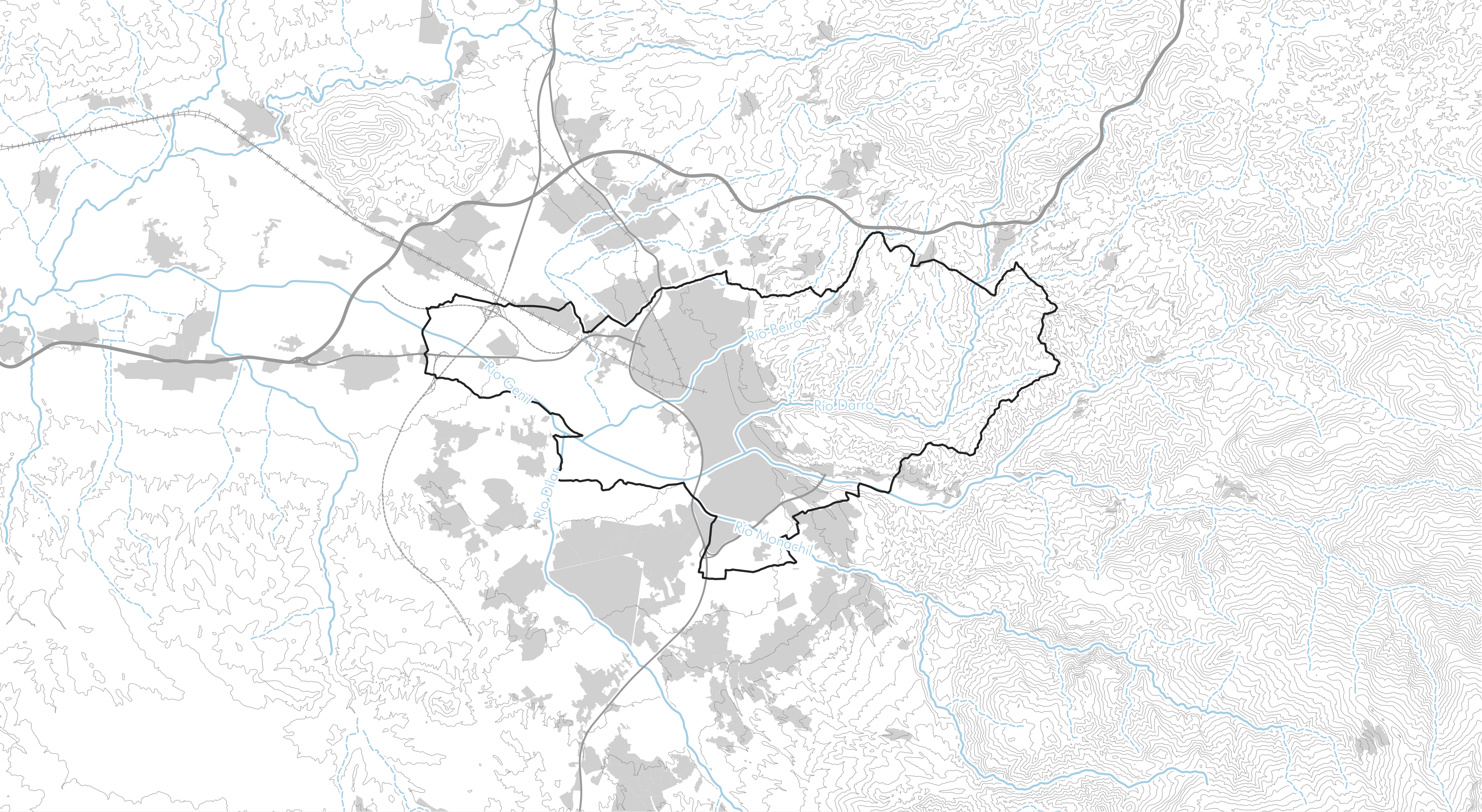
ESTUDIO SOBRE LA OPORTUNIDAD DE REVISIÓN DEL PLAN GENERAL. GRANADA - DICIEMBRE 2018

PLANO 1.06 - ANÁLISIS URBANO
ESTADO DE CONSERVACIÓN DE LA EDIFICACIÓN

E 1:45.000 - ESCALA MUNICIPAL

ELABORACIÓN PROPIA
FUENTES: ÁREA DE URBANISMO, IDE de Andalucía e IGN.
COORDENADAS: ETRS89 UTM 30N





Leyenda base

- Límite del término municipal
- Áreas urbanas

Viario

- Viario principal

Vías ferroviarias / tranvía

- Carril ferroviario

Leyenda

Red hidrográfica

- Red Hídrica Principal. Artículo 3.8

- Red Hídrica Secundaria. Artículo 3.10

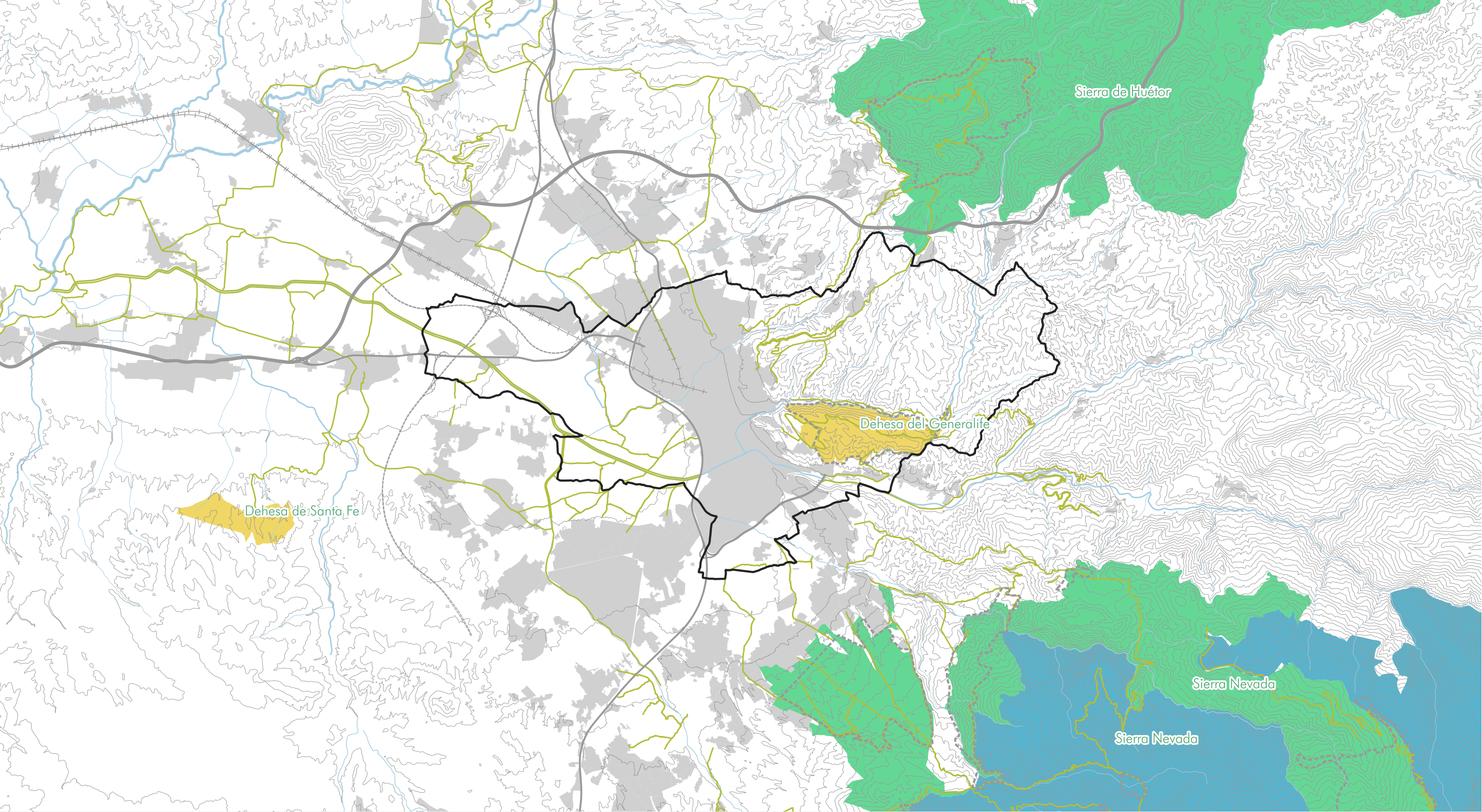
ESTUDIO SOBRE LA OPORTUNIDAD DE REVISIÓN DEL PLAN GENERAL. GRANADA - JUNIO 2018

PLANO 2.01 - ANÁLISIS DEL POTAG RED HIDROGRÁFICA PRINCIPAL

E 1:100.000 - ESCALA COMARCAL

ELABORACIÓN PROPIA
FUENTES: POTAG, IDE de Andalucía e IGN.
COORDENADAS: ETRS89 UTM 30N





Leyenda base

- Límite del término municipal
- Áreas urbanas
- Viaro**
- Viaro principal
- Vías ferroviarias / tranvía**
- Carril ferroviario

Leyenda

- Espacios protegidos**
- Parque Nacional/Natural. Artículo 3.20
- Parque Natural. Artículo 3.21
- Parque Periurbano.
- Suelos incluidos en los espacios libres protegidos. Artículo 2.100
- Suelos afectados al sistema de esoacios libres en la categoría de espacios lineales.

ESTUDIO SOBRE LA OPORTUNIDAD DE REVISIÓN DEL PLAN GENERAL. GRANADA - JUNIO 2018

PLANO 2.02 - ANÁLISIS DEL POTAUG
ESPACIOS NATURALES PROTEGIDOS

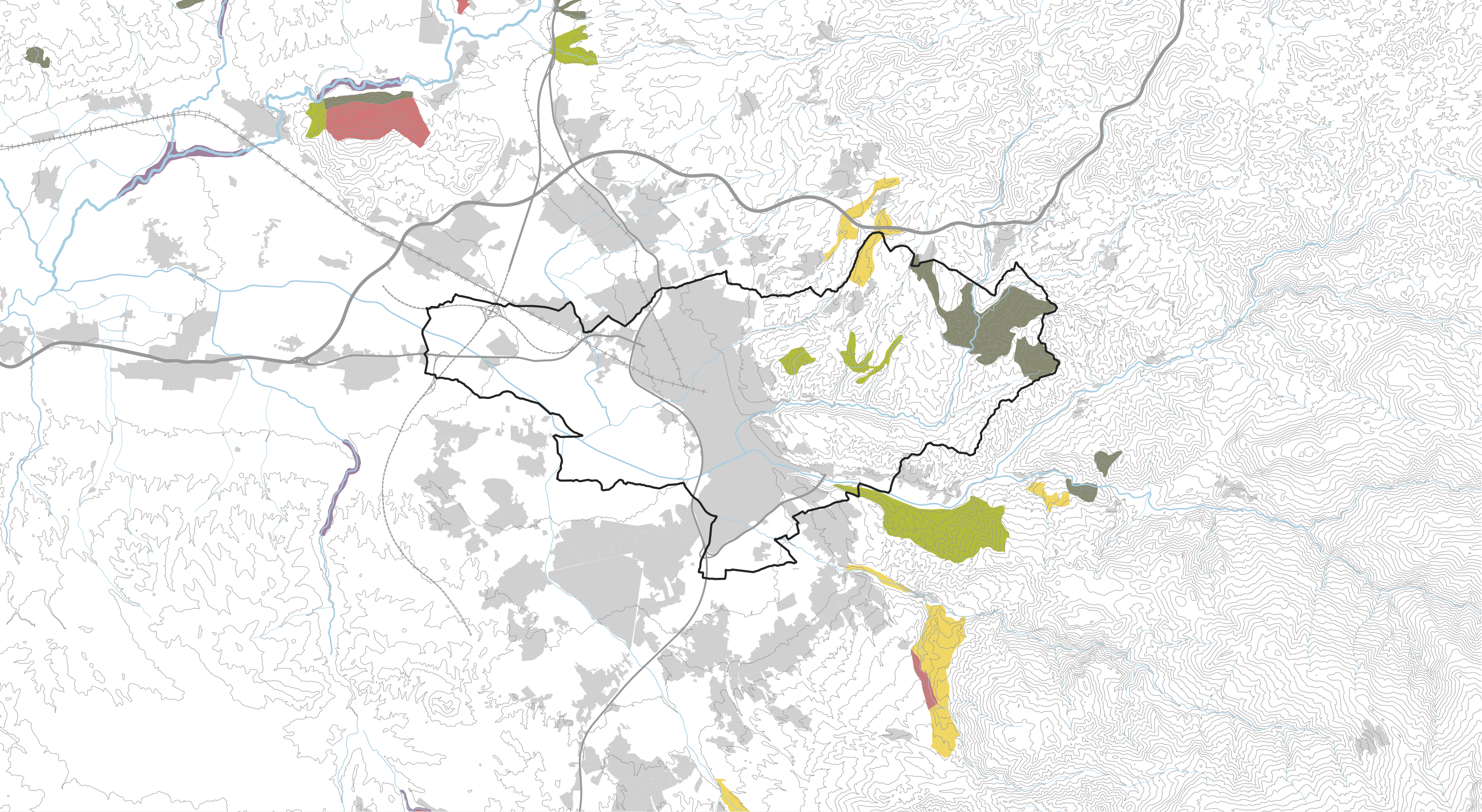
E 1:100.000 - ESCALA COMARCAL

ELABORACIÓN PROPIA
FUENTES: POTAUG, IDE de Andalucía e IGN.
COORDENADAS: ETRS89 UTM 30N



AYUNTAMIENTO
DE GRANADA





Leyenda base

- Límite del término municipal
- Áreas urbanas
- Viario
 - Viario principal
- Vías ferroviarias / tranvía
 - Carril ferroviario

Leyenda

- 25830-POTAUG-sotos
 - Sotos. Artículos 3.26
 - Áreas forestales arbustivas autóctonas. Artículo 3.27
 - Áreas forestales arbóreas autóctonas. Artículo 3.28
 - Áreas forestales de repoblación. Artículo 3.29
 - Áreas agromontanas. Artículo 3.30

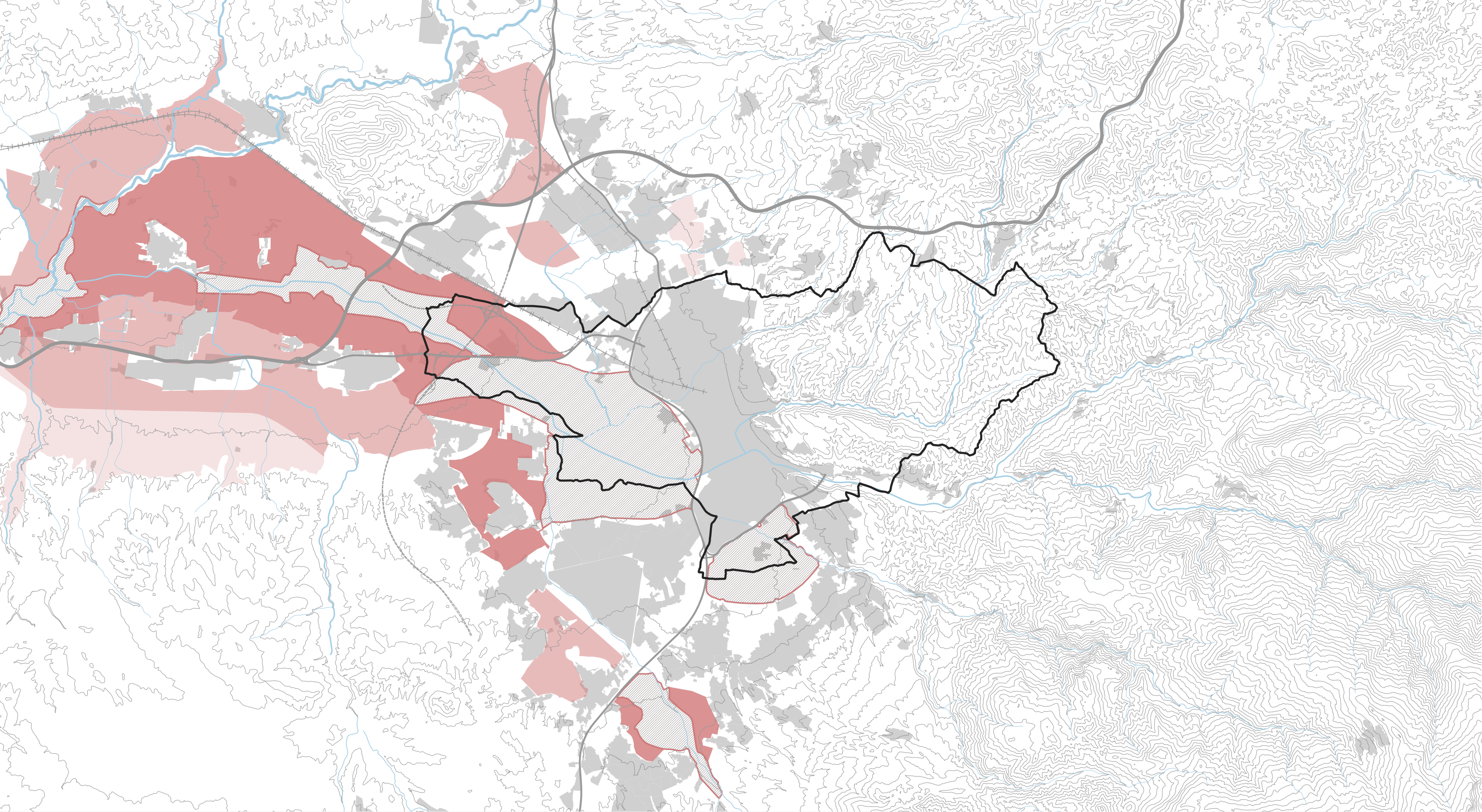
ESTUDIO SOBRE LA OPORTUNIDAD DE REVISIÓN DEL PLAN GENERAL. GRANADA - JUNIO 2018

PLANO 2.03 - ANÁLISIS DEL POTAUG
ZONAS DE VALOR NATURAL, AMBIENTAL Y/O PAISAJÍSTICAS

E 1:100.000 - ESCALA COMARCAL

ELABORACIÓN PROPIA
FUENTES: POTAUG, IDE de Andalucía e IGN.
COORDENADAS: ETRS89 UTM 30N





- Leyenda base
- Límite del término municipal
 - Áreas urbanas
 - Viario
 - Viario principal
 - Vías ferroviarias / tranvía
 - Carril ferroviario

- Leyenda
- Espacios protegidos
- Zonas de excepcional valor productivo. Artículo 3.35
 - Zona de alto valor productivo. Artículo 3.36
 - Zona de medio valor productivo. Artículo 3.37
 - Suelos afectados al sistema de espacios libres con especial valor productivo. Artículo 2.102

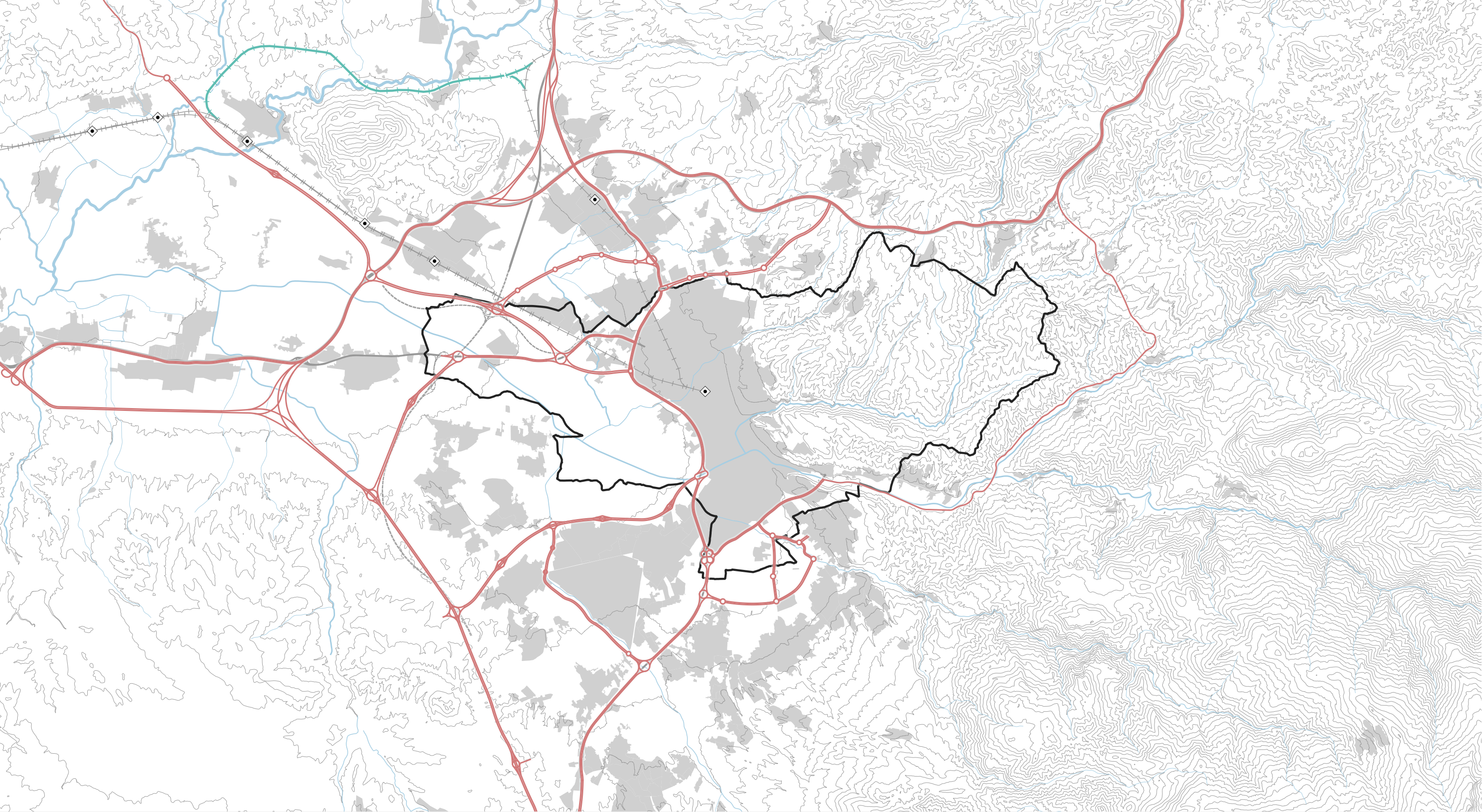
ESTUDIO SOBRE LA OPORTUNIDAD DE REVISIÓN DEL PLAN GENERAL. GRANADA - JUNIO 2018

PLANO 2.04 - ANÁLISIS DEL POTAUG
ZONAS DE VALOR PRODUCTIVO

E 1:100.000 - ESCALA COMARCAL

ELABORACIÓN PROPIA
FUENTES: POTAUG, IDE de Andalucía e IGN.
COORDENADAS: ETRS89 UTM 30N





Leyenda base

- Límite del término municipal
- Áreas urbanas

Viario

- Viario principal

Vías ferroviarias / tranvía

- Carril ferroviario

Leyenda

Estructura propuesta por el POTAG

- Ramal propuesto de conexión de vías ferroviarias.
- Red de viario rodado propuesto de circunvalaciones.

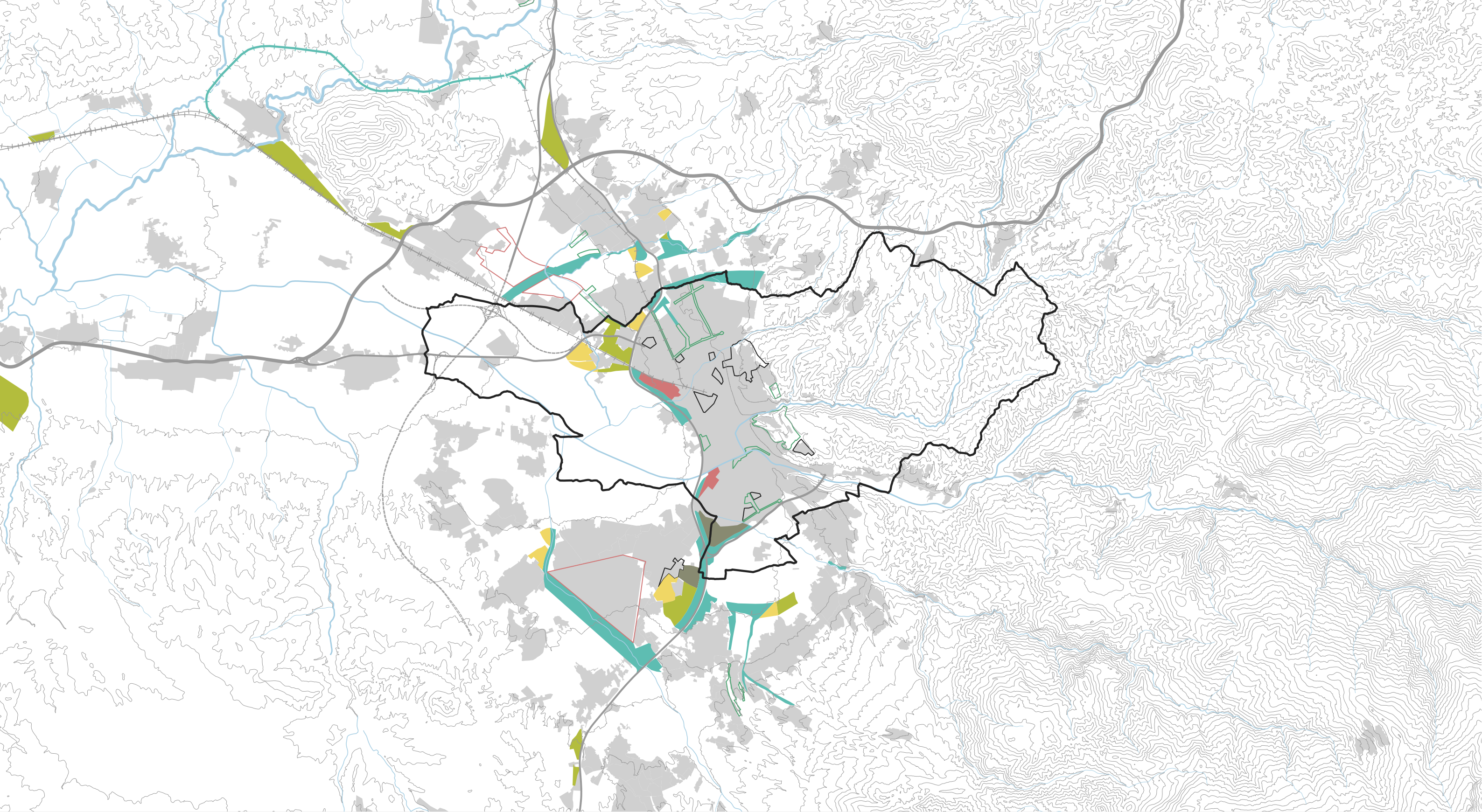
ESTUDIO SOBRE LA OPORTUNIDAD DE REVISIÓN DEL PLAN GENERAL. GRANADA - JUNIO 2018

PLANO 2.05 - ANÁLISIS DEL POTAG
PROPUESTA DE RED VIARIA DEL POTAG

E 1:100.000 - ESCALA COMARCAL

ELABORACIÓN PROPIA
FUENTES: POTAG, IDE de Andalucía e IGN.
COORDENADAS: ETRS89 UTM 30N





Leyenda base

- Límite del término municipal
- Áreas urbanas
- Viario**
 - Viario principal
- Vías ferroviarias / tranvía**
 - Carril ferroviario

Leyenda

- Zonas de reserva de suelo:**

 - Para espacios libres públicos. Artículo 4.11
 - Para dotaciones de intrés supramunicipal. Artículo 4.12
 - Para actividades industriales. Artículo 4.20
 - Para el Campus de la Salud y otros. Artículo 4.21
 - Para actividades administrativas y de oficinas. Artículo 4.22
- Zonas de mantenimiento:**

 - De dotaciones de intrés supramunicipal. Artículo 4.9
 - De espacios libres públicos. Artículo 4.8
- Zonas de ordenación:**

 - Aeródromo de Armilla y eje CN-432. Artículo 4.27

ESTUDIO SOBRE LA OPORTUNIDAD DE REVISIÓN DEL PLAN GENERAL. GRANADA - JUNIO 2018

PLANO 2.06 - ANÁLISIS DEL POTAUG
ZONAS VINCULADAS

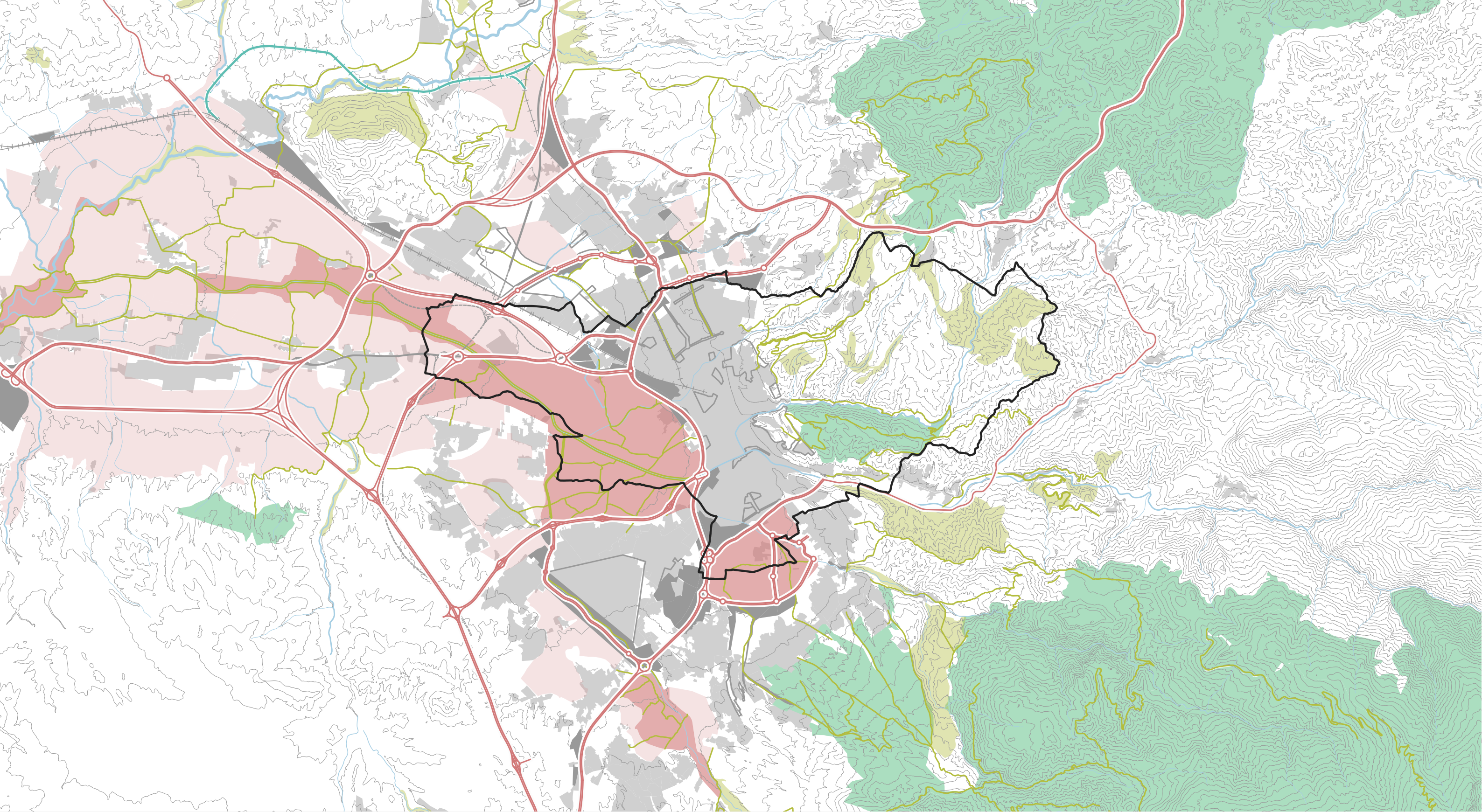
E 1:100.000 - ESCALA COMARCAL

ELABORACIÓN PROPIA
FUENTES: POTAUG, IDE de Andalucía e IGN.
COORDENADAS: ETRS89 UTM 30N



AYUNTAMIENTO
DE GRANADA





Leyenda base

— Límite del término municipal

— Áreas urbanas

Viaro

— Viario principal

— Vías ferroviarias / tranvía

— Carril ferroviario

Leyenda

— Espacios Libres Naturales

— Espacios Naturales Protegidos

— Zonas de Valor Natural, Ambiental y/o Paisajístico

— Zonas de Valor Productivo

— Sistemas de espacios libres con especial Valor Productivo

— Red de viario rodado propuesto de circunvalación

— Ramal propuesto para conexión de vías ferroviarias

— Zonas de mantenimiento y ordenación

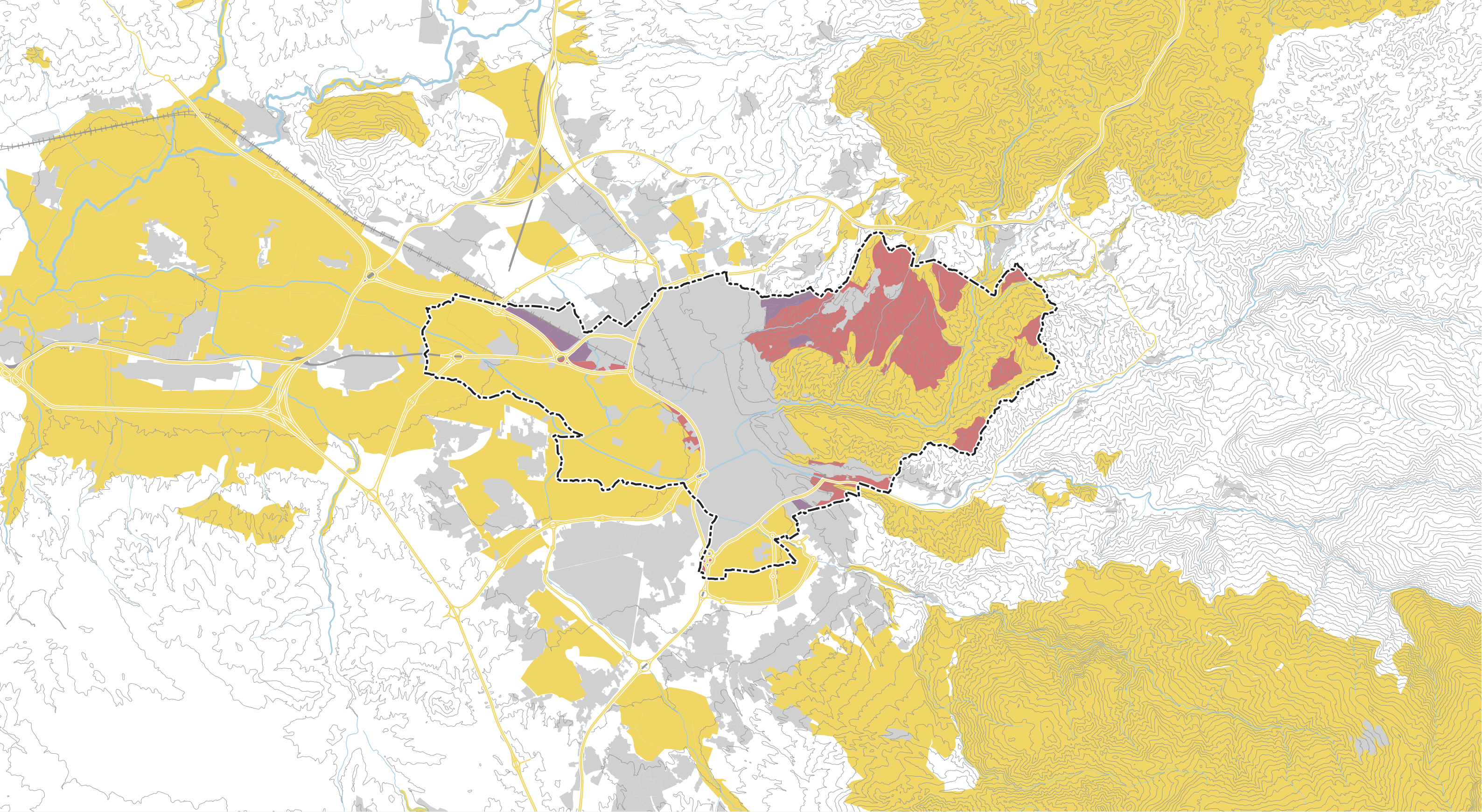
— Zonas de reserva de suelo

ESTUDIO SOBRE LA OPORTUNIDAD DE REVISIÓN DEL PLAN GENERAL. GRANADA - JUNIO 2018

PLANO 2.07 - ANÁLISIS DEL POTAUG SINTESIS DE CONDICIONANTES DEL POTAUG

E 1:100.000 - ESCALA COMARCAL

ELABORACIÓN PROPIA
FUENTES: POTAUG, IDE de Andalucía e IGN.
COORDENADAS: ETRS89 UTM 30N



Leyenda base

- Límite del término municipal
- Áreas urbanas
- Viario
 - Viario principal
- Vías ferroviarias
 - Carril ferroviario

Leyenda

- Viario propuesto por el POTAUG
- Áreas protegidas por el POTAUG
- Término municipal de Granada
 - Áreas urbanas y urbanizables ordenadas
 - Áreas urbanizables no ordenadas
 - Áreas no urbanizables

ESTUDIO SOBRE LA OPORTUNIDAD DE REVISIÓN DEL PLAN GENERAL. GRANADA - JUNIO 2018

PLANO 2.08 - ANÁLISIS DEL POTAUG
ÁREAS LIBRES DE CONDICIONANTES DEL POTAUG

E 1:100.000 - ESCALA COMARCAL

ELABORACIÓN PROPIA
FUENTES: POTAUG, IDE de Andalucía e IGN.
COORDENADAS: ETRS89 UTM 30N



AYUNTAMIENTO
DE GRANADA



Leyenda

Red Hídrica

- Red Hídrica Principal. Artículo 3.8
- Red Hídrica Secundaria. Artículo 3.10

Espacios Protegidos

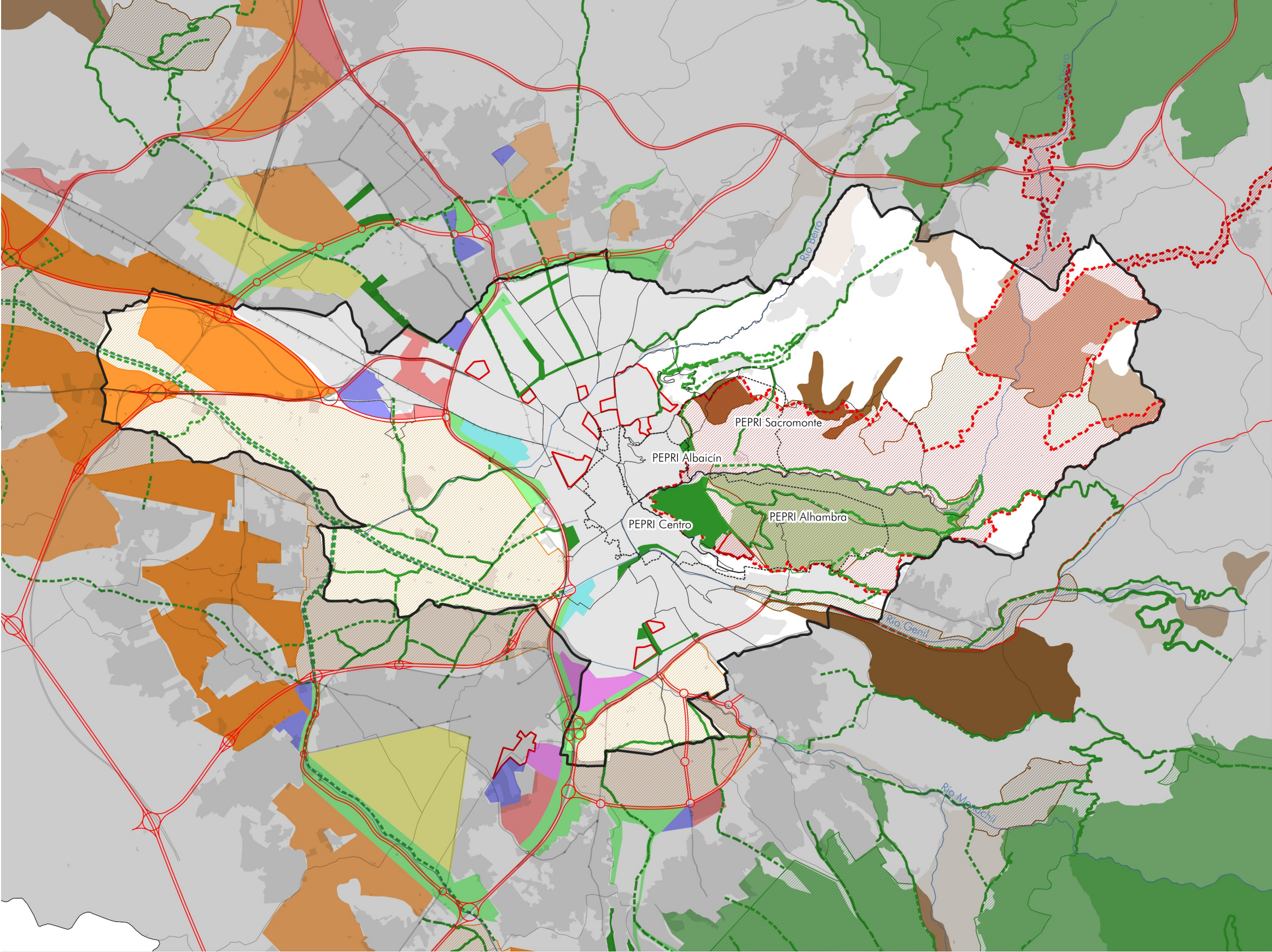
- Parque Nacional/Natural de Sierra nevada. Artículo 3.20
- Parque Natural de Sierra de Huétor. Artículo 3.21
- Parque Periurbano de La Dehesa del Generalife y de Santa Fe.
- Sotos. Artículo 3.26
- Áreas forestales de repoblación. Artículo 3.29
- Áreas forestales arbustivas autóctonas. Artículo 3.27
- Áreas forestales arbóreas Autóctonas. Artículo 3.28
- Áreas agromontanas. Artículo 3.30
- Zonas de excepcional valor productivo. Artículo 3.35
- Zonas de alto valor productivo. Artículo 3.36
- Zonas de medio valor productivo. Artículo 3.37
- Suelos incluidos en los espacios libres protegidos. Artículo 2.100
- Suelos con excepcionales valores de carácter ecológico-ambiental. Artículo 2.101
- Suelos afectados al sistema de espacios libres con excepcional valor productivo. Artículo 2.102
- Suelos afectados al sistema de espacios libres en la categoría de espacios lineales
- Viario propuesto por el POTAUG
- Red ferroviaria
- Ramal propuesto por el POTAUG
- Línea de tranvía en superficie actual
- Delimitación de los PEPRIs de Granada
- Delimitación del BIC del Darro

Zonas vinculadas

- Zonas de mantenimiento de dotaciones de interés supramunicipal. Artículo 4.9
- Zonas de mantenimiento de espacios libres públicos. Artículo 4.8
- Zonas de reserva de suelo para espacios libres públicos. Artículo 4.11
- Zonas de reserva de suelo para dotaciones de interés supramunicipal. Artículo 4.12
- Zonas de reserva de suelo para actividades industriales. Artículo 4.20
- Zonas de reserva de suelo para el Campus de la Salud y otros. Artículo 4.21
- Zonas de reserva de suelo para actividades administrativas y de oficinas. Artículo 4.22
- Zona de ordenación concertada. Artículo 4.26 y 4.27

Base

- Límite del término municipal de Granada
- Zonas urbanas de la aglomeración urbana de Granada



ESTUDIO SOBRE LA OPORTUNIDAD DE REVISIÓN DEL PLAN GENERAL. GRANADA - DICIEMBRE 2018

PLANO 2.09 - ANALISIS DEL POTAUG
PROTECCIONES Y VINCULACIONES DEL POTAUG

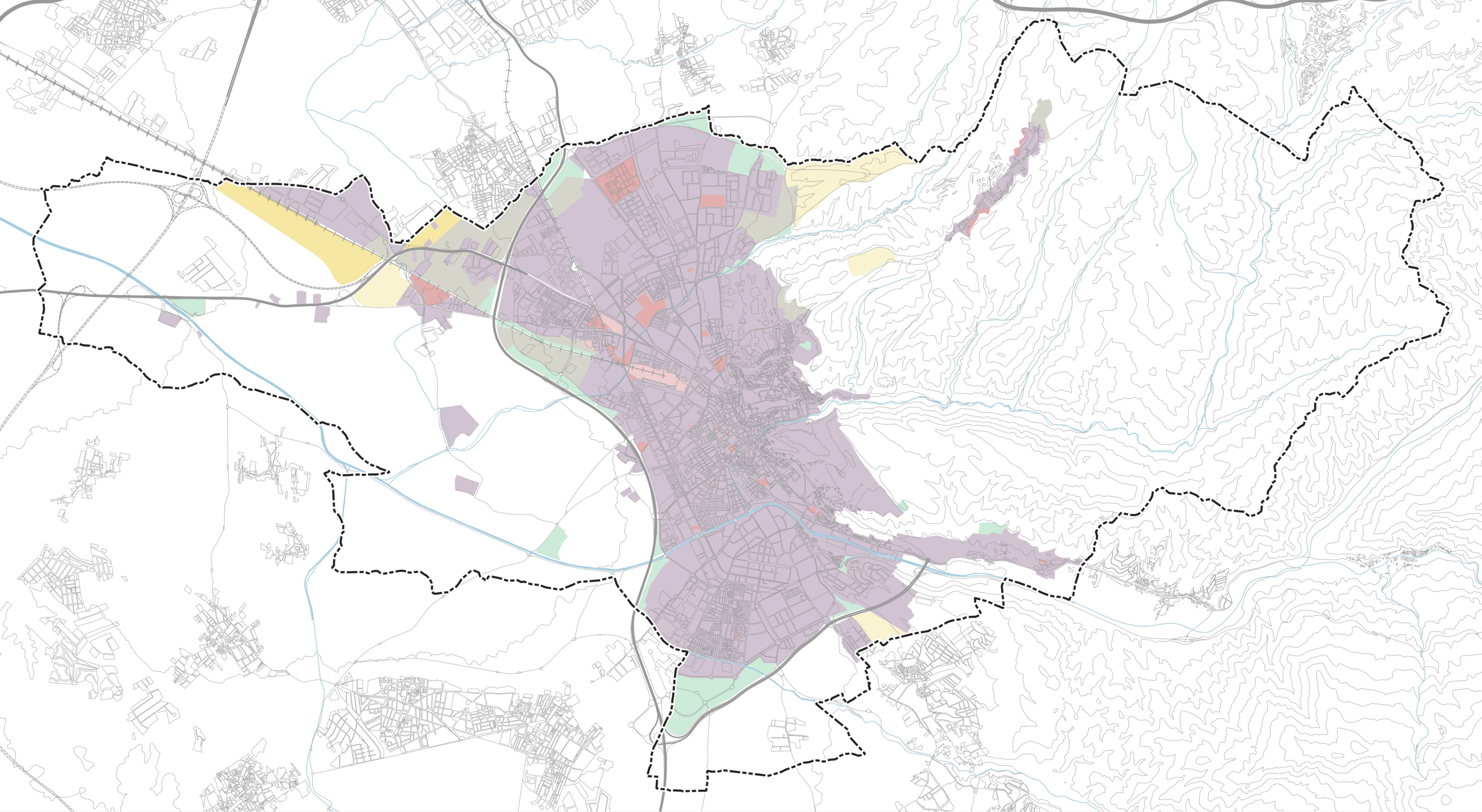
E 1:70.000 - ESCALA MUNICIPAL

ELABORACIÓN PROPIA
FUENTES: ÁREA DE URBANISMO, IDE de Andalucía e IGN.
COORDENADAS: ETRS89 UTM 30N



AYUNTAMIENTO
DE GRANADA





Leyenda base

- Límite del término municipal
- Red fluvial
- Viario principal
- Viario secundario

Leyenda

Clasificación del suelo

- SUC - Suelo urbano consolidado
- SUNC - Suelo urbano no consolidado con ordenación
- SUNC - Suelo urbano no consolidado sin ordenación
- SUO - Suelo urbanizable ordenado
- SUS - Suelo urbanizable sectorizado
- SUNS - Suelo urbanizable no sectorizado
- SG- Sistemas generales

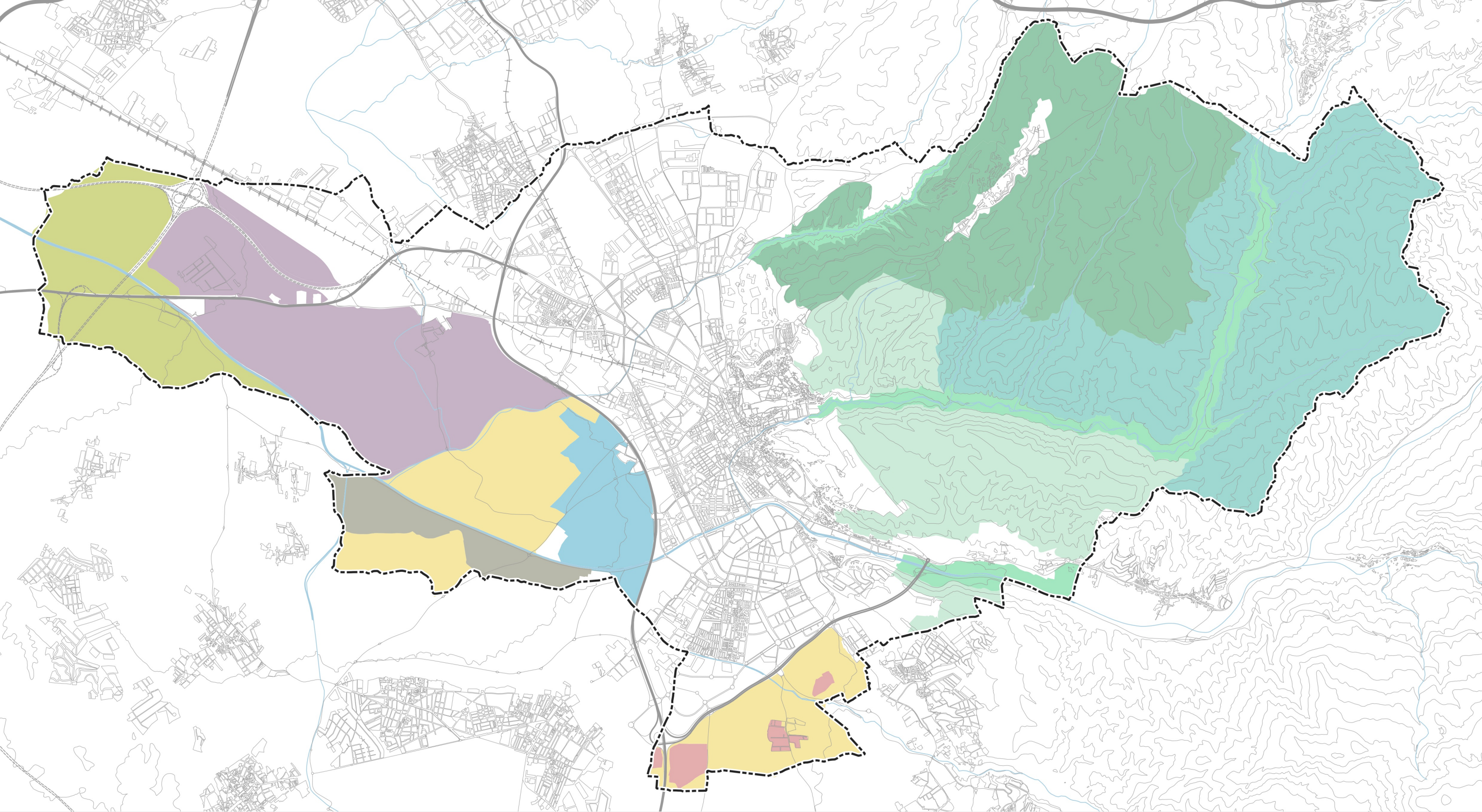
ESTUDIO SOBRE LA OPORTUNIDAD DE REVISIÓN DEL PLAN GENERAL. GRANADA - JUNIO 2018

PLANO 3.01 - ANÁLISIS PLANEAMIENTO VIGENTE CLASIFICACIÓN DEL SUELO URBANO Y URBANIZABLE

E 1:45.000 - ESCALA MUNICIPAL

ELABORACIÓN PROPIA
FUENTES: ÁREA DE URBANISMO, IDE de Andalucía e IGN.
COORDENADAS: ETRS89 UTM 30N





Leyenda base

- Límite del término municipal
- Red fluvial
- Viario principal
- Viario secundario

Leyenda

Protección sectorial

- SNU - Parques Naturales o Rurales
- Protección por planificación - Sierra
- SNU - Protección por cauces y vegas
- SNU - Protección forestal
- SNU - Protección de vertientes

Protección por planificación - Vega

- SNU - Protección agrícola activa
- SNU - Protección agrícola arborea
- SNU - Protección agrícola ganadera
- SNU - Protección agrícola huertas familiares
- SNU - Protección agrícola general
- SNU - Protección agrícola a regenerar

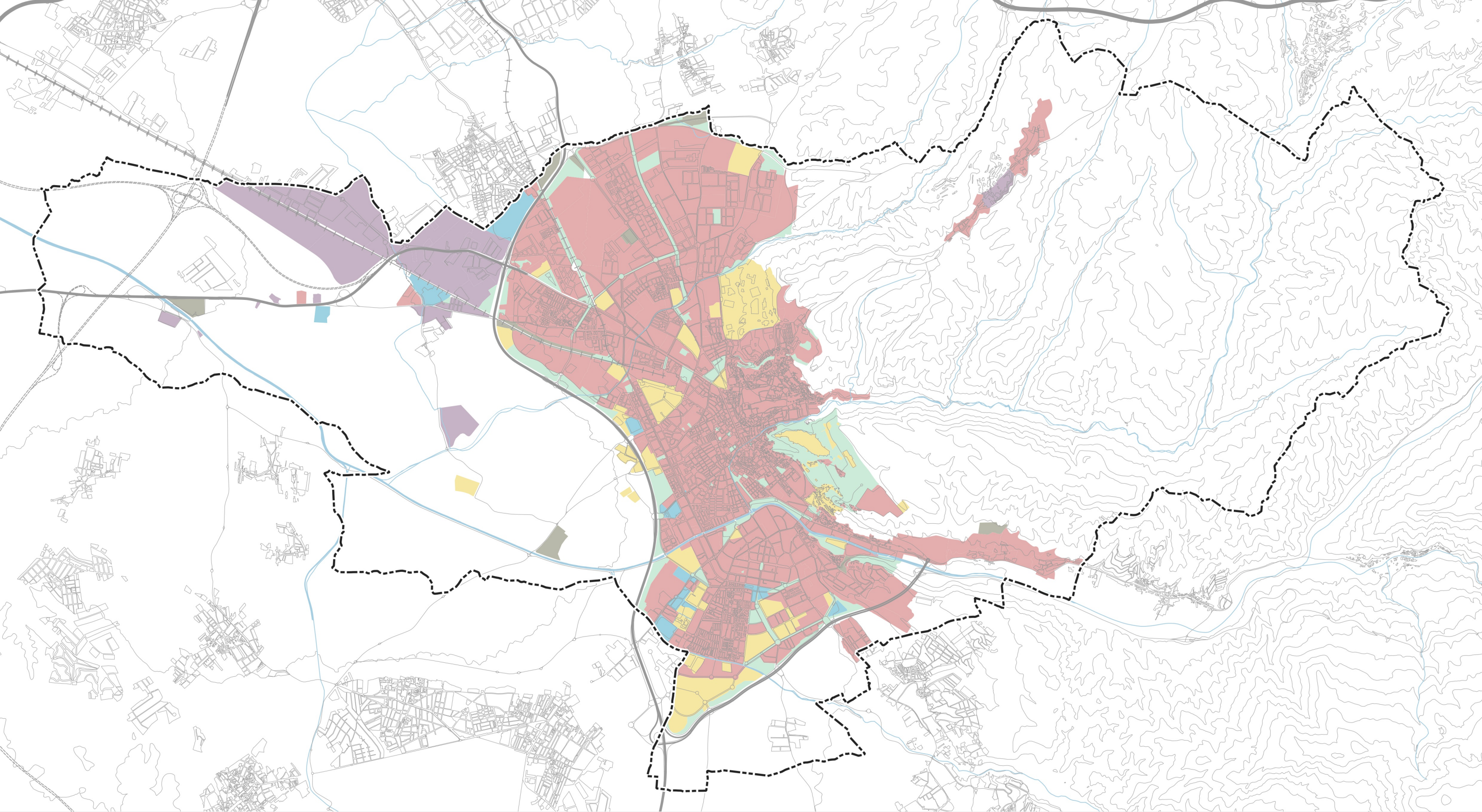
ESTUDIO SOBRE LA OPORTUNIDAD DE REVISIÓN DEL PLAN GENERAL. GRANADA - JUNIO 2018

PLANO 3.02 - ANÁLISIS PLANEAMIENTO VIGENTE
CLASIFICACIÓN DEL SUELO NO URBANIZABLE

E 1:45.000 - ESCALA MUNICIPAL

ELABORACIÓN PROPIA
FUENTES: ÁREA DE URBANISMO, IDE de Andalucía e IGN.
COORDENADAS: ETRS89 UTM 30N





Leyenda base

- Límite del término municipal
- Red fluvial
- Viario principal
- Viario secundario

Leyenda

- Usos globales
- EQUIPAMIENTO
 - RESIDENCIAL
 - ESPACIOS LIBRES
 - TERCIARIO
 - INDUSTRIAL
 - INFRAESTRUCTURAS

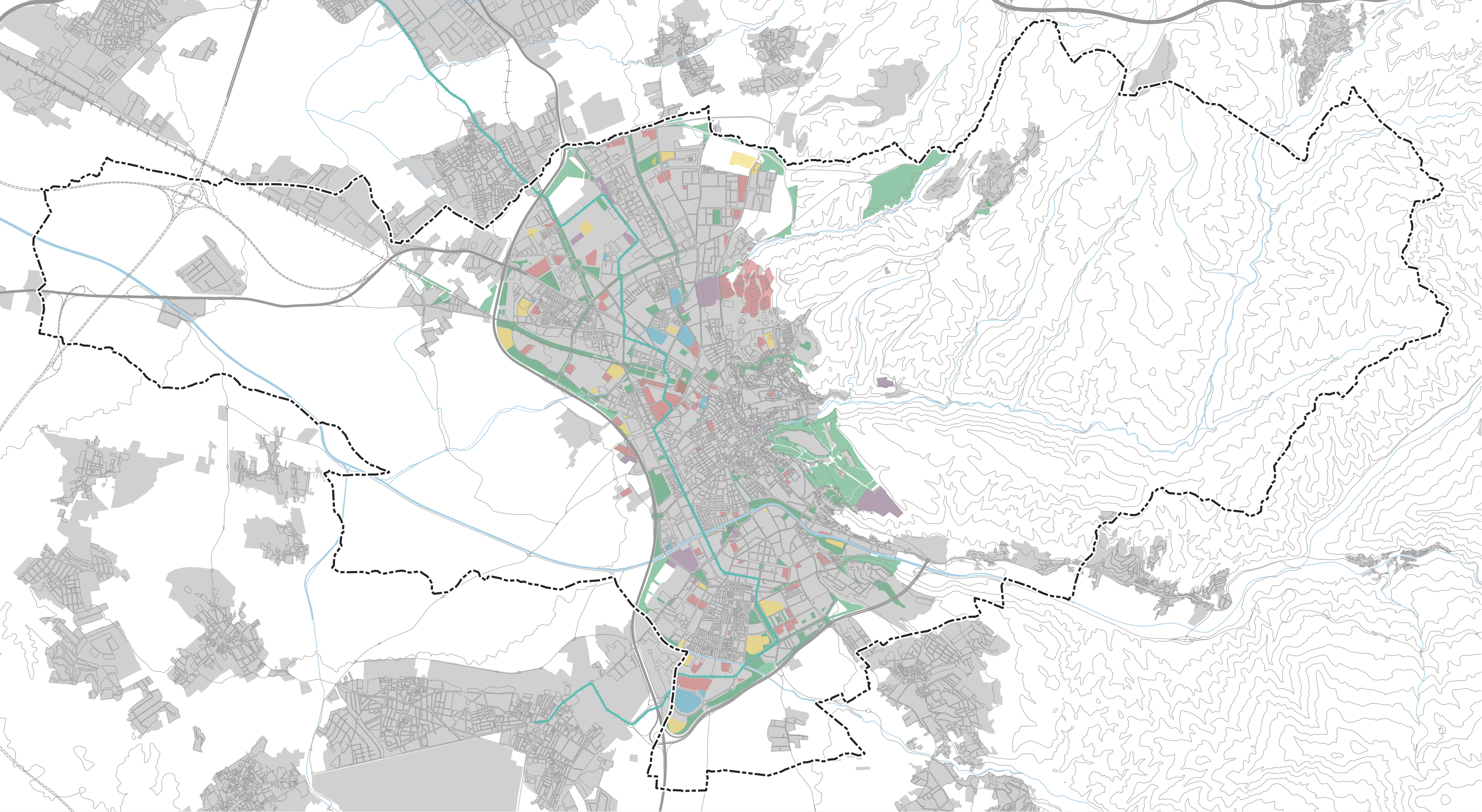
ESTUDIO SOBRE LA OPORTUNIDAD DE REVISIÓN DEL PLAN GENERAL. GRANADA - JUNIO 2018

PLANO 3.03 - ANÁLISIS PLANEAMIENTO VIGENTE
USOS GLOBALES

E 1:45.000 - ESCALA MUNICIPAL

ELABORACIÓN PROPIA
FUENTES: ÁREA DE URBANISMO, IDE de Andalucía e IGN.
COORDENADAS: ETRS89 UTM 30N





Leyenda base

- Límite del término municipal
- Áreas urbanas
- Red fluvial
- Viario principal
- Viario secundario
- Tranvía en superficie

Leyenda

- Espacios libres
- Equipamientos
 - GENERAL
 - DEPORTIVO
 - EDUCATIVO
 - SANITARIO

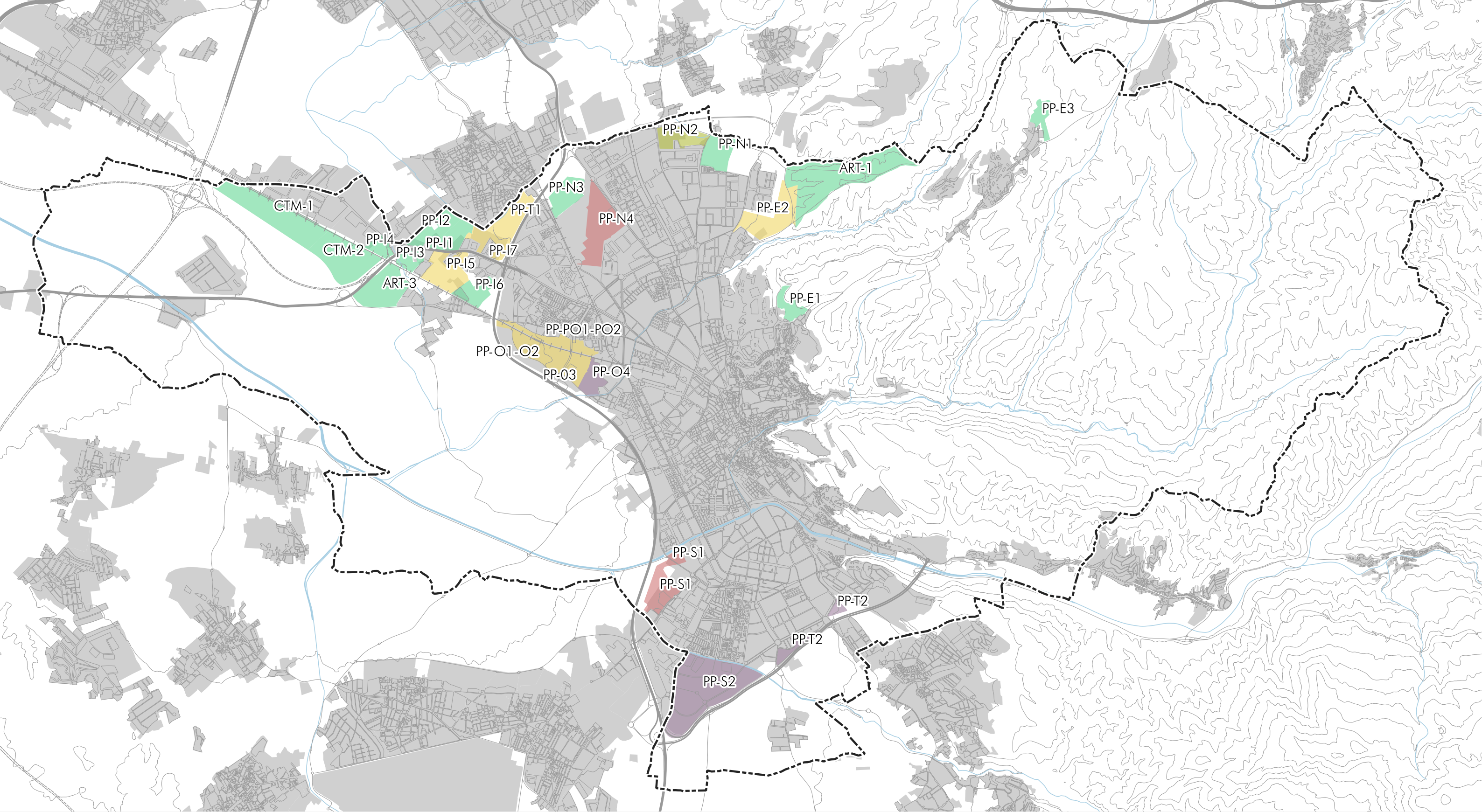
ESTUDIOS PREVIOS A LA REVISIÓN DEL PLAN GENERAL DE GRANADA - JUNIO 2018

PLANO 3.04 - ANÁLISIS PLANEAMIENTO VIGENTE
EQUIPAMIENTOS Y ESPACIOS LIBRES

E 1:45.000 - ESCALA MUNICIPAL

ELABORACIÓN PROPIA
FUENTES: ÁREA DE URBANISMO, IDE de Andalucía e IGN.
COORDENADAS: ETRS89 UTM 30N





Leyenda base

- Límite del término municipal
- Áreas urbanas
- Red fluvial
- Viario principal
- Viario secundario

Leyenda

- Estado del planeamiento
- Planeamiento ejecutado al 100%
 - Planeamiento ejecutado con algunas parcelas vacias
 - Planeamiento ejecutado con la mayoría de parcelas vacias
 - Planeamiento solo con urbanización ejecutada
 - Planeamiento sin urbanizar

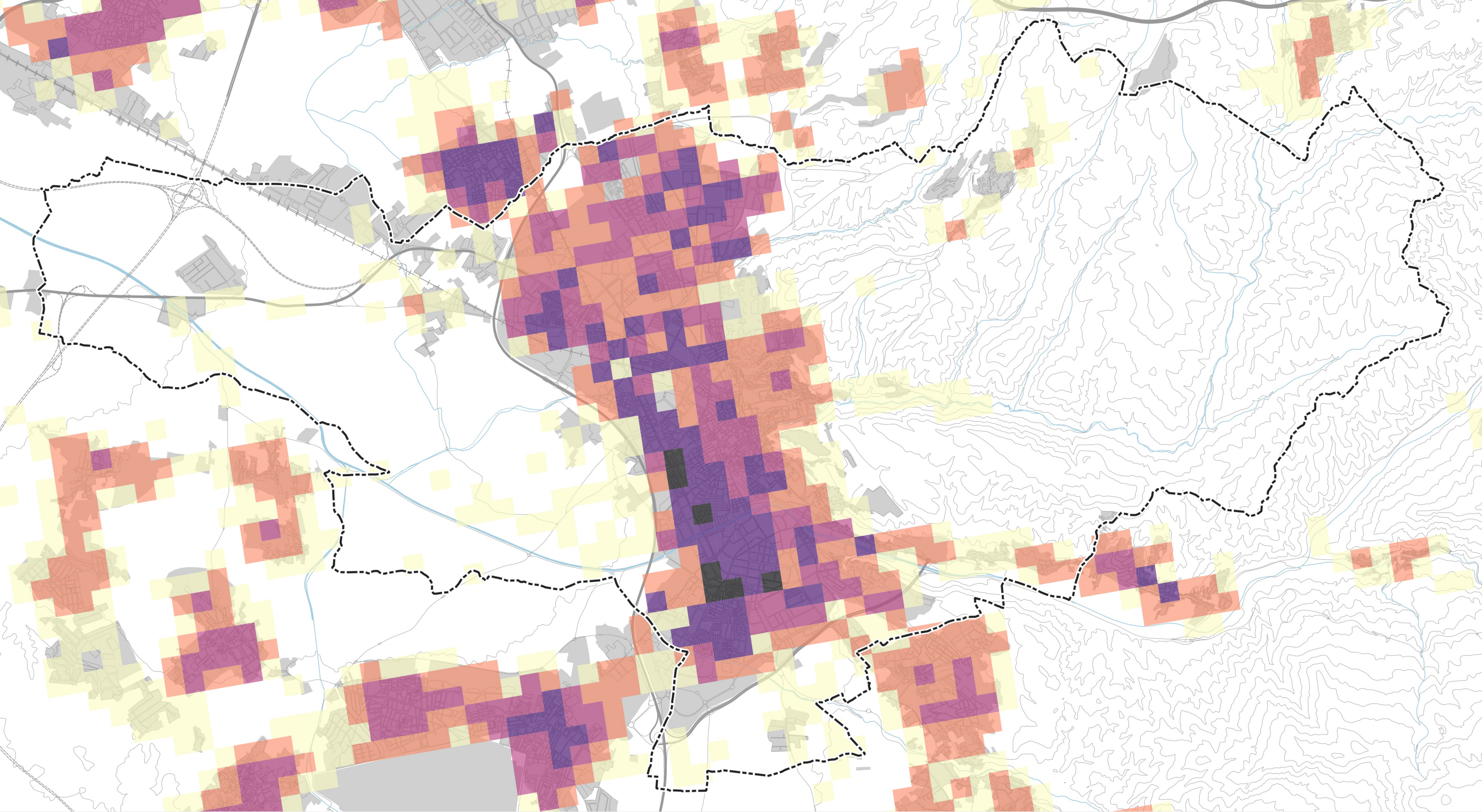
ESTUDIO SOBRE LA OPORTUNIDAD DE REVISIÓN DEL PLAN GENERAL. GRANADA - JUNIO 2018

PLANO 3.05 - ANÁLISIS PLANEAMIENTO VIGENTE
ESTADO ACTUAL DE LOS SUELOS URBANIZABLES






E 1:45.000 - ESCALA MUNICIPAL

ELABORACIÓN PROPIA
FUENTES: ÁREA DE URBANISMO, IDE de Andalucía e IGN.
COORDENADAS: ETRS89 UTM 30N










Leyenda base

-  Límite del término municipal
-  Áreas urbanas
-  Red fluvial
-  Vario principal
-  Vario secundario

Leyenda

- Cuadrículas de 250x250m
-  0 - 100 habitantes
 -  100 - 500 habitantes
 -  500 - 1.000 habitantes
 -  1.000 - 2.500 habitantes
 -  2.500 - 5.000 habitantes

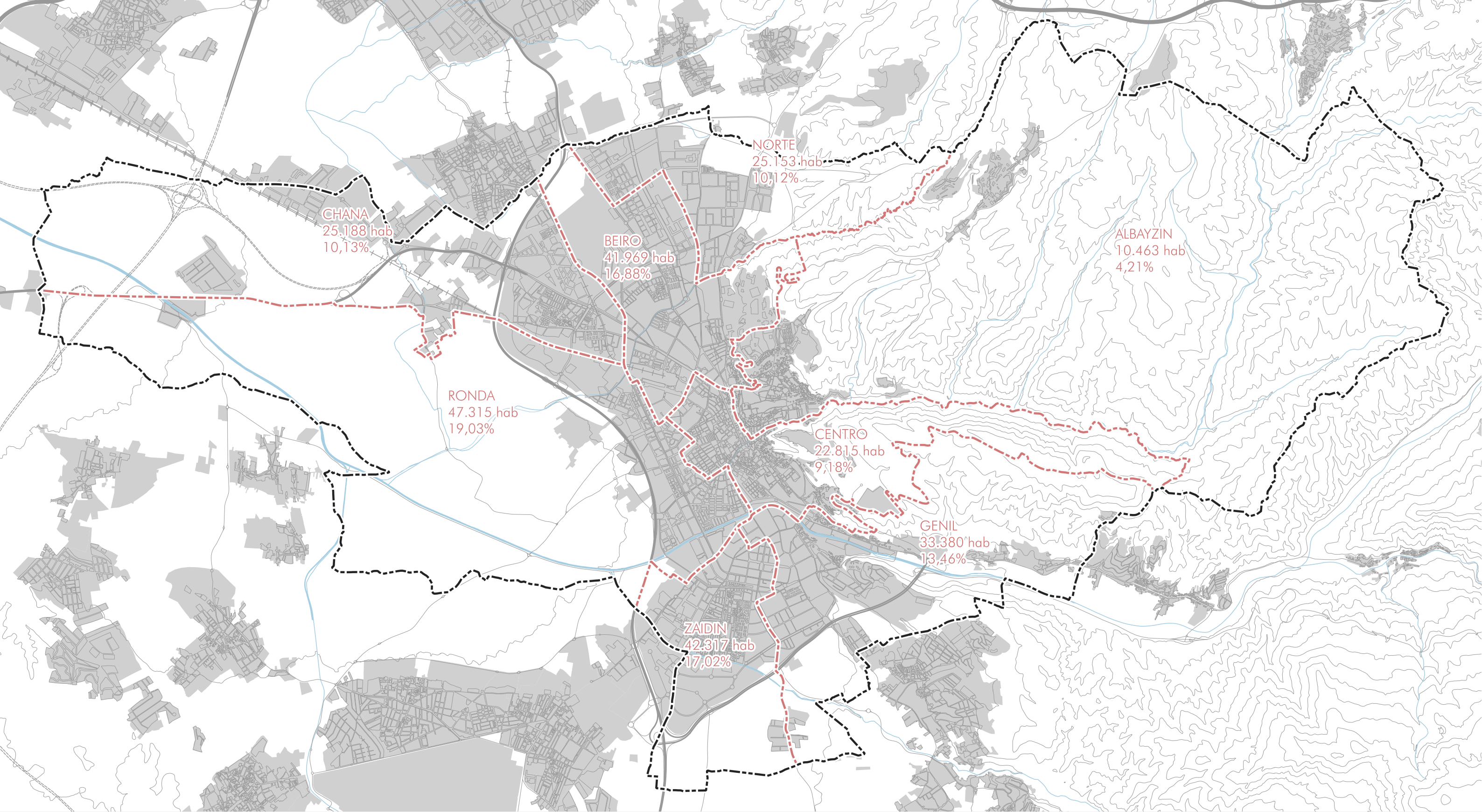
ESTUDIO SOBRE LA OPORTUNIDAD DE REVISIÓN DEL PLAN GENERAL. GRANADA - JUNIO 2018

PLANO 4.01 - ANÁLISIS ESTADÍSTICOS
CUADRÍCULA DE POBLACIÓN DE ANDALUCÍA (2016)

E 1:45.000 - ESCALA MUNICIPAL

ELABORACIÓN PROPIA
FUENTES: ÁREA DE URBANISMO, IDE de Andalucía e IGN.
COORDENADAS: ETRS89 UTM 30N





Leyenda base

- Límite del término municipal
- Áreas urbanas
- Red fluvial
- Viario principal
- Viario secundario

Leyenda

- Límite de los distritos de Granada

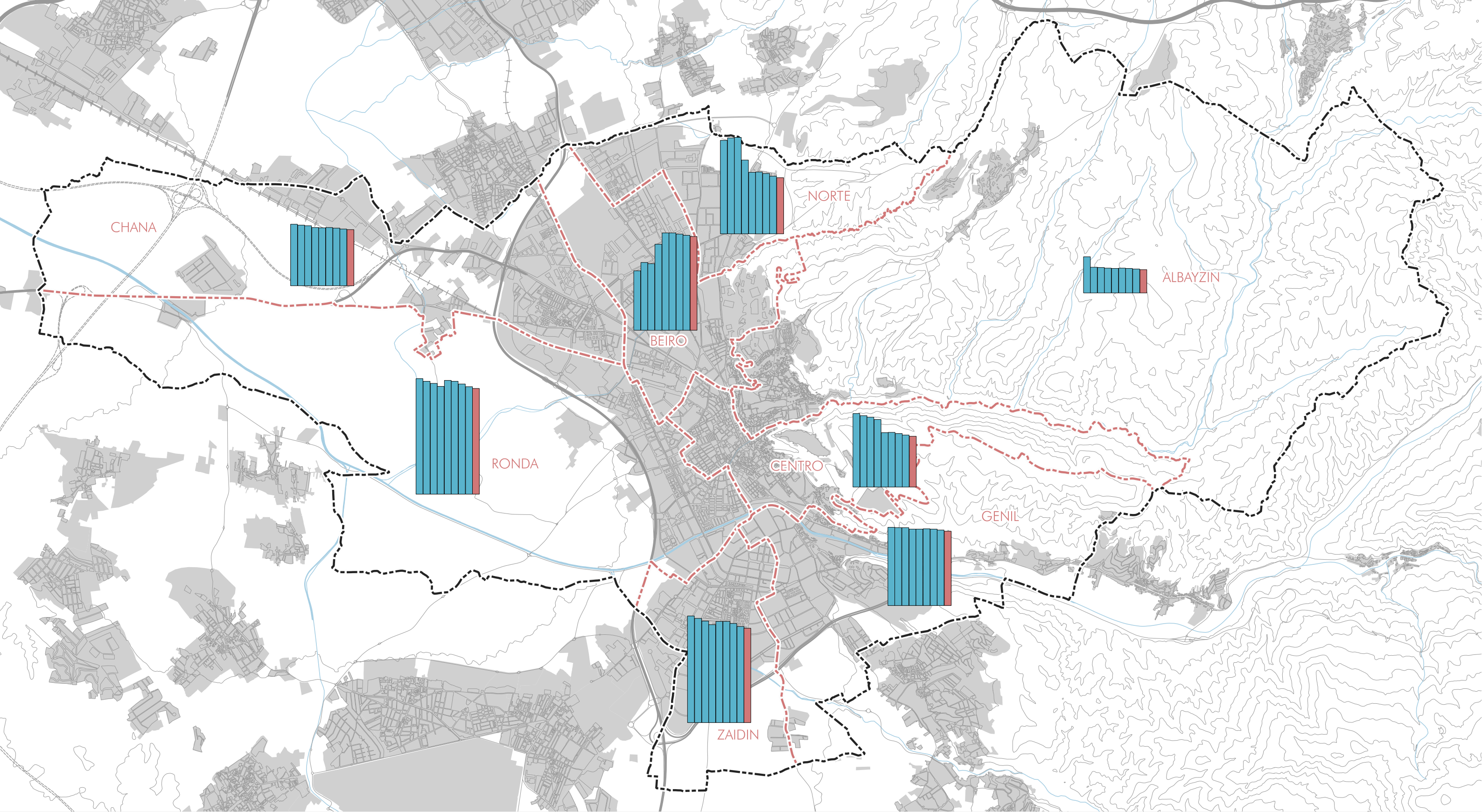
ESTUDIO SOBRE LA OPORTUNIDAD DE REVISIÓN DEL PLAN GENERAL. GRANADA - JUNIO 2018

PLANO 4.02 - ANÁLISIS ESTADÍSTICOS POBLACIÓN SEGÚN EL PADRÓN MUNICIPAL DE 2017 POR DISTRITOS EN EL TÉRMINO MUNICIPAL DE GRANADA

E 1:45.000 - ESCALA MUNICIPAL

ELABORACIÓN PROPIA
FUENTES: ÁREA DE URBANISMO, IDE de Andalucía e IGN.
COORDENADAS: ETRS89 UTM 30N





Leyenda base

- Límite del término municipal
- Áreas urbanas
- Red fluvial
- Viario principal
- Viario secundario

Leyenda

- Límite de los distritos de Granada
- Número de habitantes empadronados de 2009 a 2016
- Número de habitantes empadronados en 2017

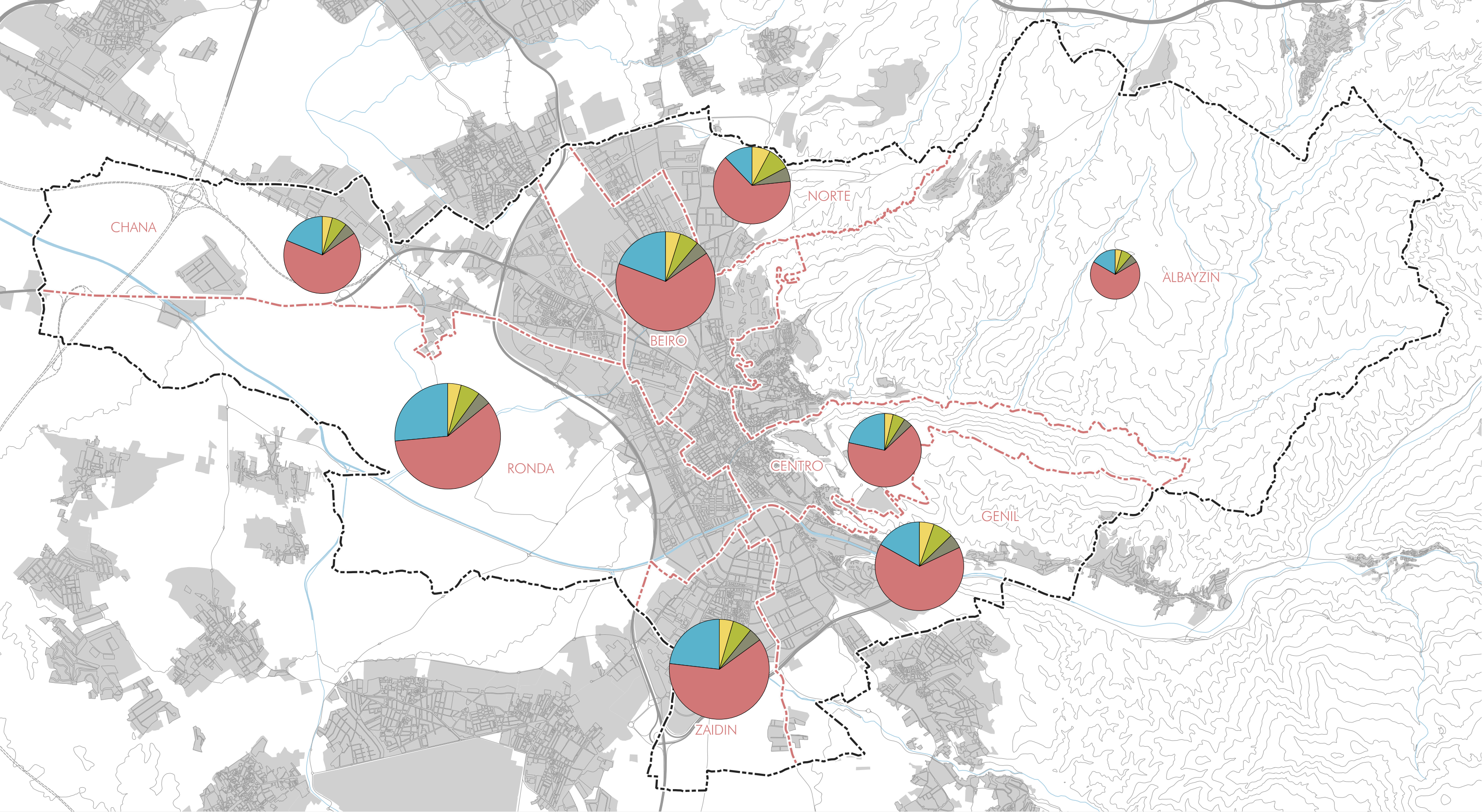
ESTUDIO SOBRE LA OPORTUNIDAD DE REVISIÓN DEL PLAN GENERAL. GRANADA - JUNIO 2018

PLANO 4.03 - ANÁLISIS ESTADÍSTICOS
EVOLUCIÓN DEL PADRÓN MUNICIPAL POR DISTRITOS EN EL
TÉRMINO MUNICIPAL DE GRANADA

E 1:45.000 - ESCALA MUNICIPAL

ELABORACIÓN PROPIA
FUENTES: ÁREA DE URBANISMO, IDE de Andalucía e IGN.
COORDENADAS: ETRS89 UTM 30N





Leyenda base

- Límite del término municipal
- Áreas urbanas
- Red fluvial
- Viario principal
- Viario secundario

Leyenda

- Límite de los distritos de Granada
- Padrón 2017- Población mayor de 65 años
- Padrón 2017- Población entre 18 y 64 años
- Padrón 2017- Población entre 13 y 17 años
- Padrón 2017- Población entre 6 y 12 años
- Padrón 2017- Población entre 0 y 5 años

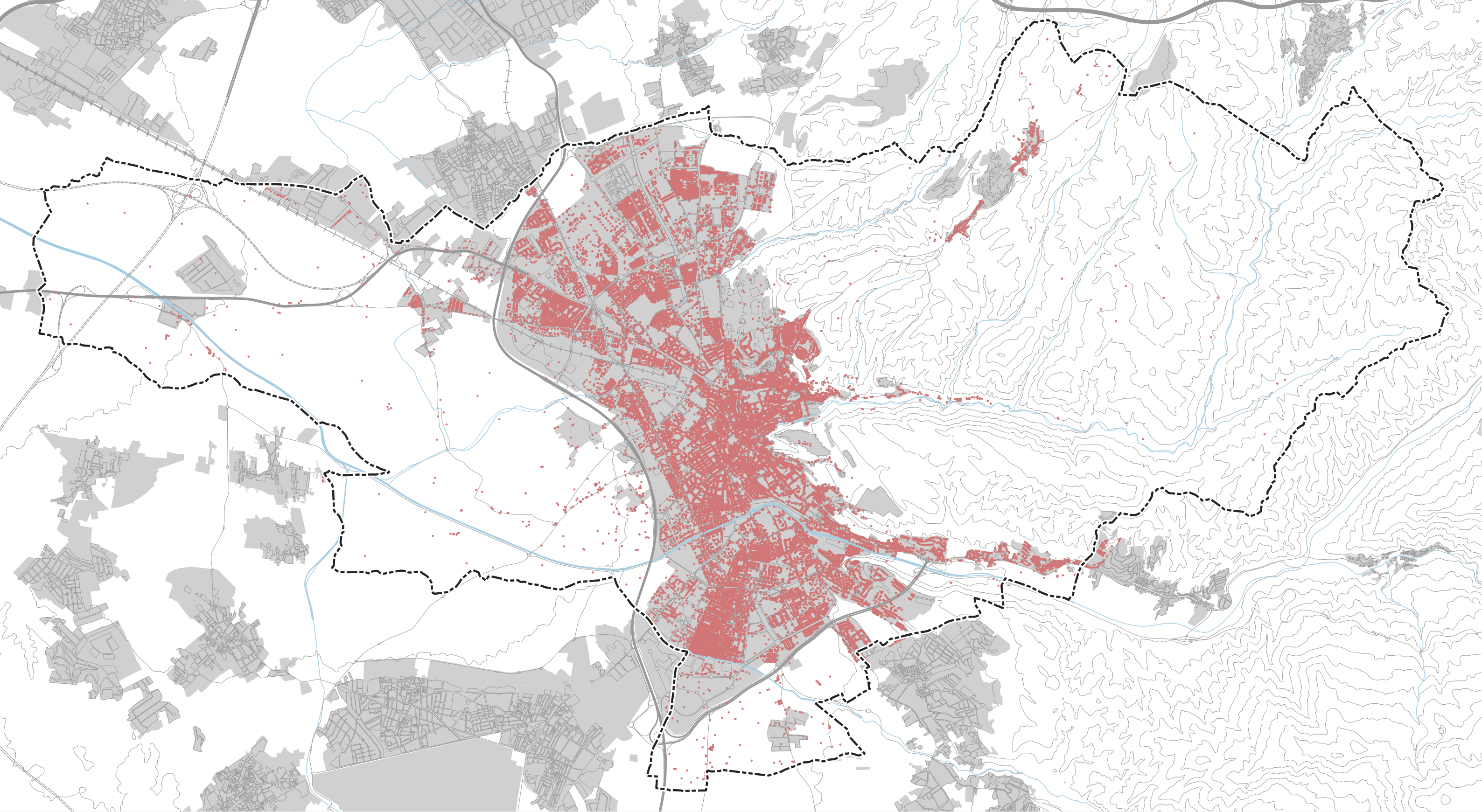
ESTUDIO SOBRE LA OPORTUNIDAD DE REVISIÓN DEL PLAN GENERAL. GRANADA - JUNIO 2018

PLANO 4.04 - ANÁLISIS ESTADÍSTICOS POBLACIÓN POR GRUPO DE EDAD Y DISTRITO EN EL TÉRMINO MUNICIPAL DE GRANADA

E 1:45.000 - ESCALA MUNICIPAL

ELABORACIÓN PROPIA
FUENTES: ÁREA DE URBANISMO, IDE de Andalucía e IGN.
COORDENADAS: ETRS89 UTM 30N





Leyenda base

--- Límite del término municipal

■ Áreas urbanas

— Red fluvial

— Viario principal

— Viario secundario

Leyenda

• Portales

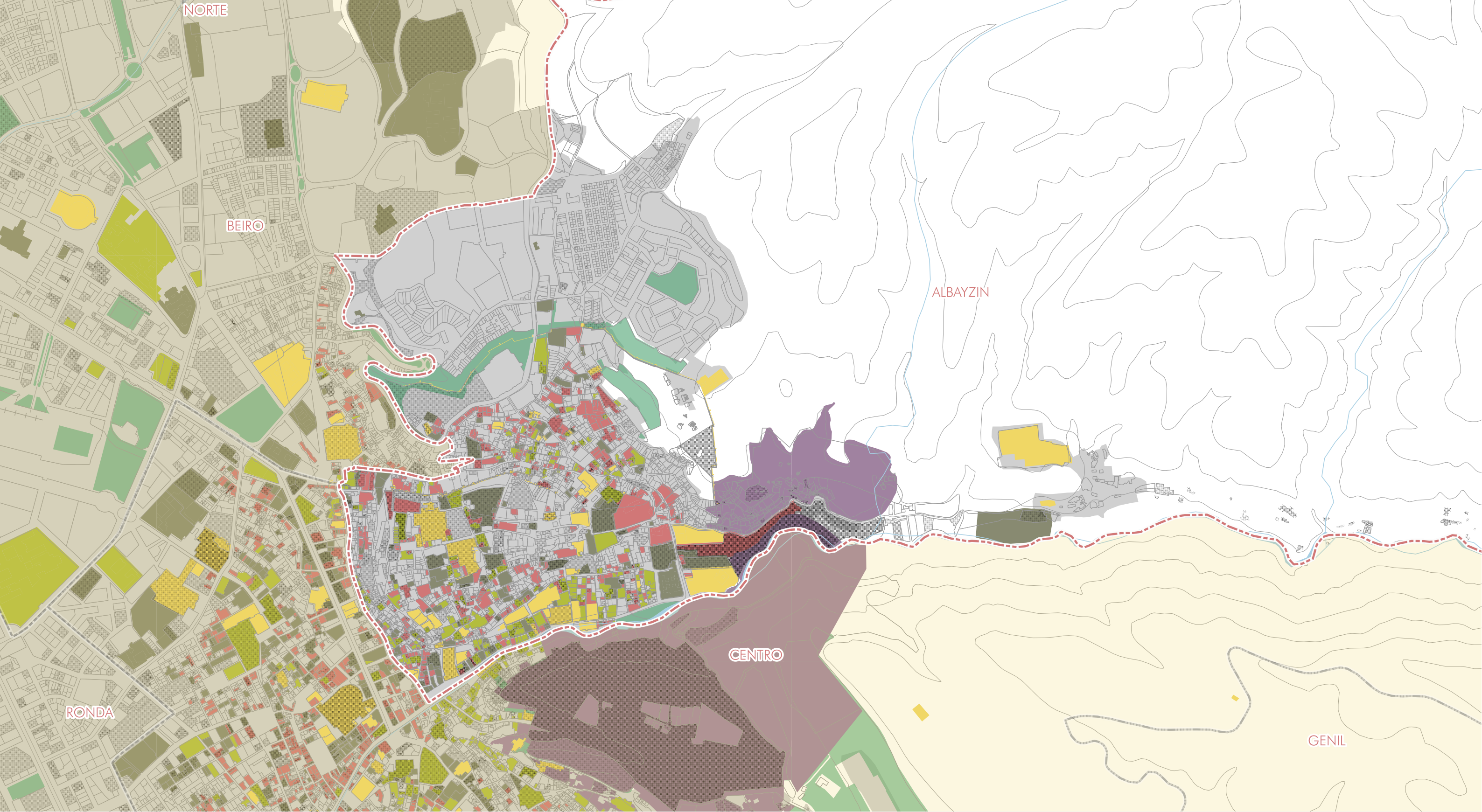
ESTUDIO SOBRE LA OPORTUNIDAD DE REVISIÓN DEL PLAN GENERAL. GRANADA - JUNIO 2018

PLANO 4.05 - ANÁLISIS ESTADÍSTICOS GEOLOCALIZACIÓN DE PORTALES DE EDIFICACIONES EN EL TÉRMINO MUNICIPAL DE GRANADA

E 1:45.000 - ESCALA MUNICIPAL

ELABORACIÓN PROPIA
FUENTES: ÁREA DE URBANISMO, IDE de Andalucía e IGN.
COORDENADAS: ETRS89 UTM 30N





Leyenda base

- Límite del término municipal
- Áreas urbanas
- Espacios libres urbanos
- Red fluvial

- Límite de Distrito
- ALBAYZIN

Leyenda

- Nivel de protección
- Nivel 1. Monumental / BIC
 - Nivel 2. Integral
 - Nivel 3. Estructural
 - Nivel 4. Ambiental
 - Nivel 5. Otras protecciones
- Conservación Edificios
- Edificaciones con incidencias por mala conservación

ESTUDIO SOBRE LA OPORTUNIDAD DE REVISIÓN DEL PLAN GENERAL. GRANADA - JUNIO 2018

PLANO 5.01 - ANÁLISIS POR DISTRITO
NIVEL DE PROTECCIÓN DE LA EDIFICACIÓN - ALBAYZIN

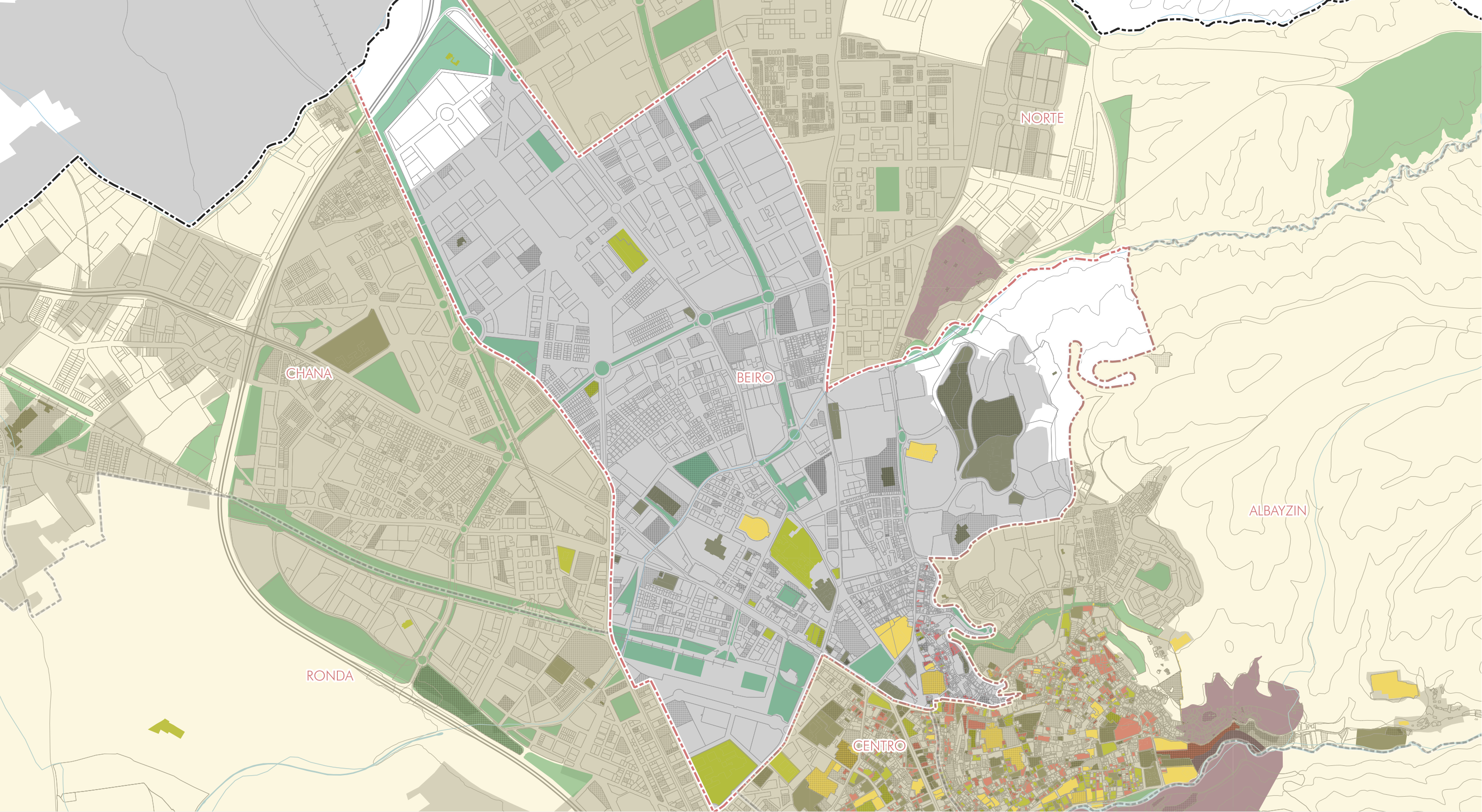
E 1:10.000 - ESCALA DISTRITO

ELABORACIÓN PROPIA
FUENTES: ÁREA DE URBANISMO, IDE de Andalucía e IGN.
COORDENADAS: ETRS89 UTM 30N



AYUNTAMIENTO
DE GRANADA





Leyenda base

- Límite del término municipal
- Áreas urbanas
- Espacios libres urbanos
- Red fluvial

Límite de Distrito

- BEIRO

Leyenda

Nivel de protección

- Nivel 1. Monumental / BIC
- Nivel 2. Integral
- Nivel 3. Estructural
- Nivel 4. Ambiental
- Nivel 5. Otras protecciones

Conservación Edificios

- Edificaciones con incidencias por mala conservación

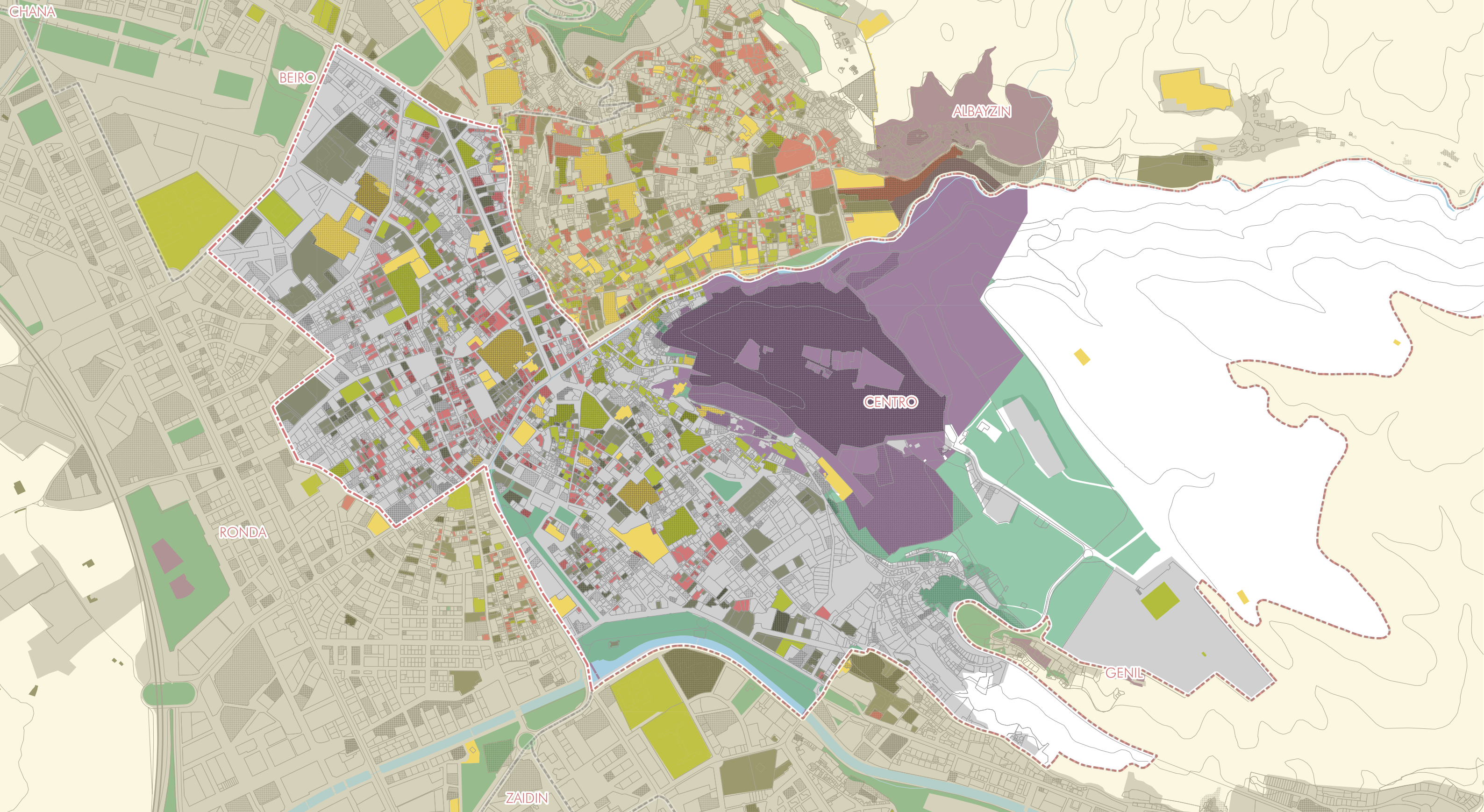
ESTUDIO SOBRE LA OPORTUNIDAD DE REVISIÓN DEL PLAN GENERAL. GRANADA - JUNIO 2018

PLANO 5.02 - ANÁLISIS POR DISTRITO NIVEL DE PROTECCIÓN DE LA EDIFICACIÓN - BEIRO

E 1:10.000 - ESCALA DISTRITO

ELABORACIÓN PROPIA
FUENTES: ÁREA DE URBANISMO, IDE de Andalucía e IGN.
COORDENADAS: ETRS89 UTM 30N





Leyenda base

- Límite del término municipal
- Áreas urbanas
- Espacios libres urbanos
- Red fluvial

Límite de Distrito
--- CENTRO

Leyenda

- Nivel de protección
- Nivel 1. Monumental / BIC
 - Nivel 2. Integral
 - Nivel 3. Estructural
 - Nivel 4. Ambiental
 - Nivel 5. Otras protecciones
- Conservación Edificios
- Edificaciones con incidencias por mala conservación

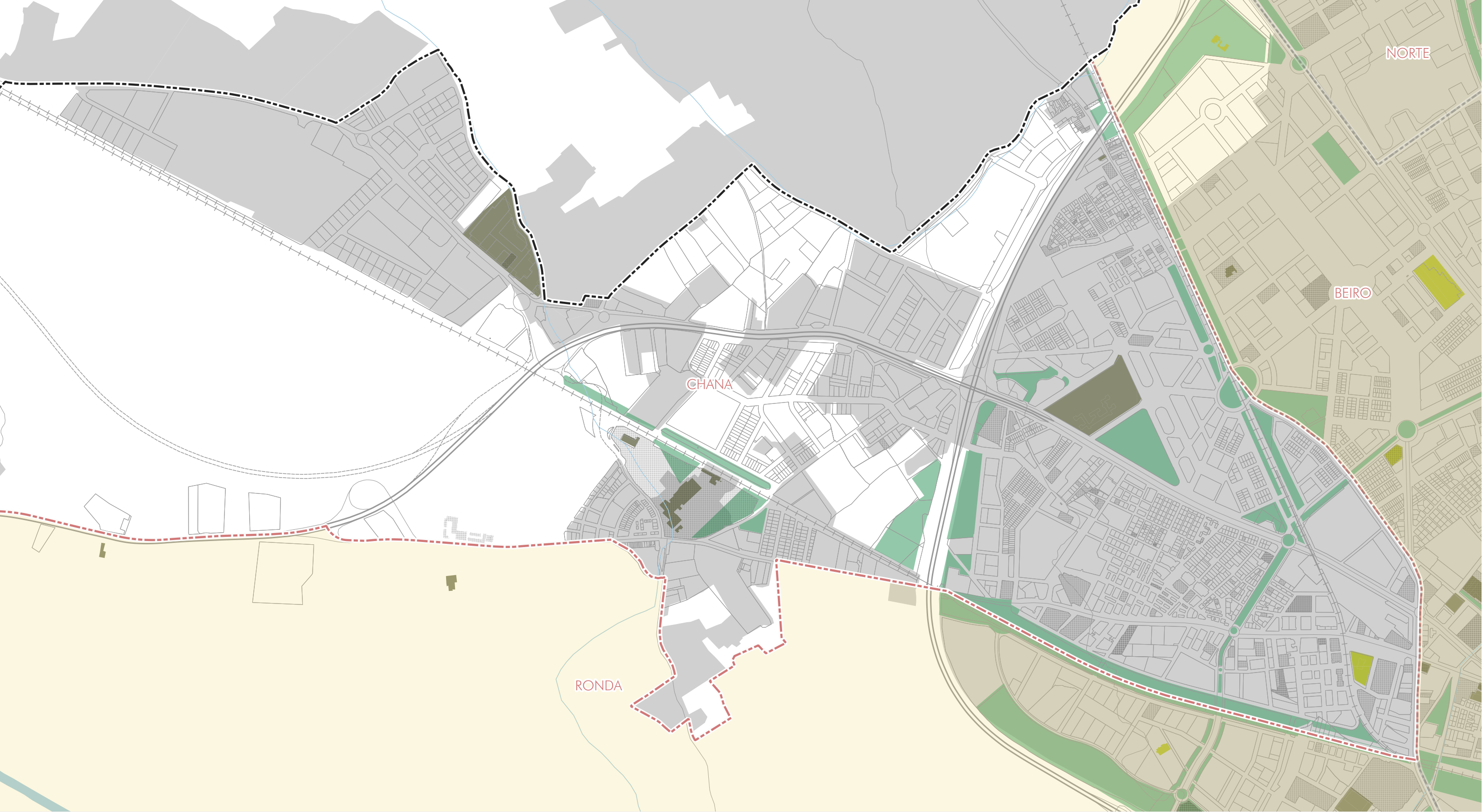
ESTUDIO SOBRE LA OPORTUNIDAD DE REVISIÓN DEL PLAN GENERAL. GRANADA - JUNIO 2018

PLANO 5.03 - ANÁLISIS POR DISTRITO NIVEL DE PROTECCIÓN DE LA EDIFICACIÓN - CENTRO

E 1:10.000 - ESCALA DISTRITO

ELABORACIÓN PROPIA
FUENTES: ÁREA DE URBANISMO, IDE de Andalucía e IGN.
COORDENADAS: ETRS89 UTM 30N





Leyenda base

- Límite del término municipal
- Áreas urbanas
- Espacios libres urbanos
- Red fluvial

Límite de Distrito

- CHANA

Leyenda

Nivel de protección

- Nivel 1. Monumental / BIC
- Nivel 2. Integral
- Nivel 3. Estructural
- Nivel 4. Ambiental
- Nivel 5. Otras protecciones

Conservación Edificios

- Edificaciones con incidencias por mala conservación

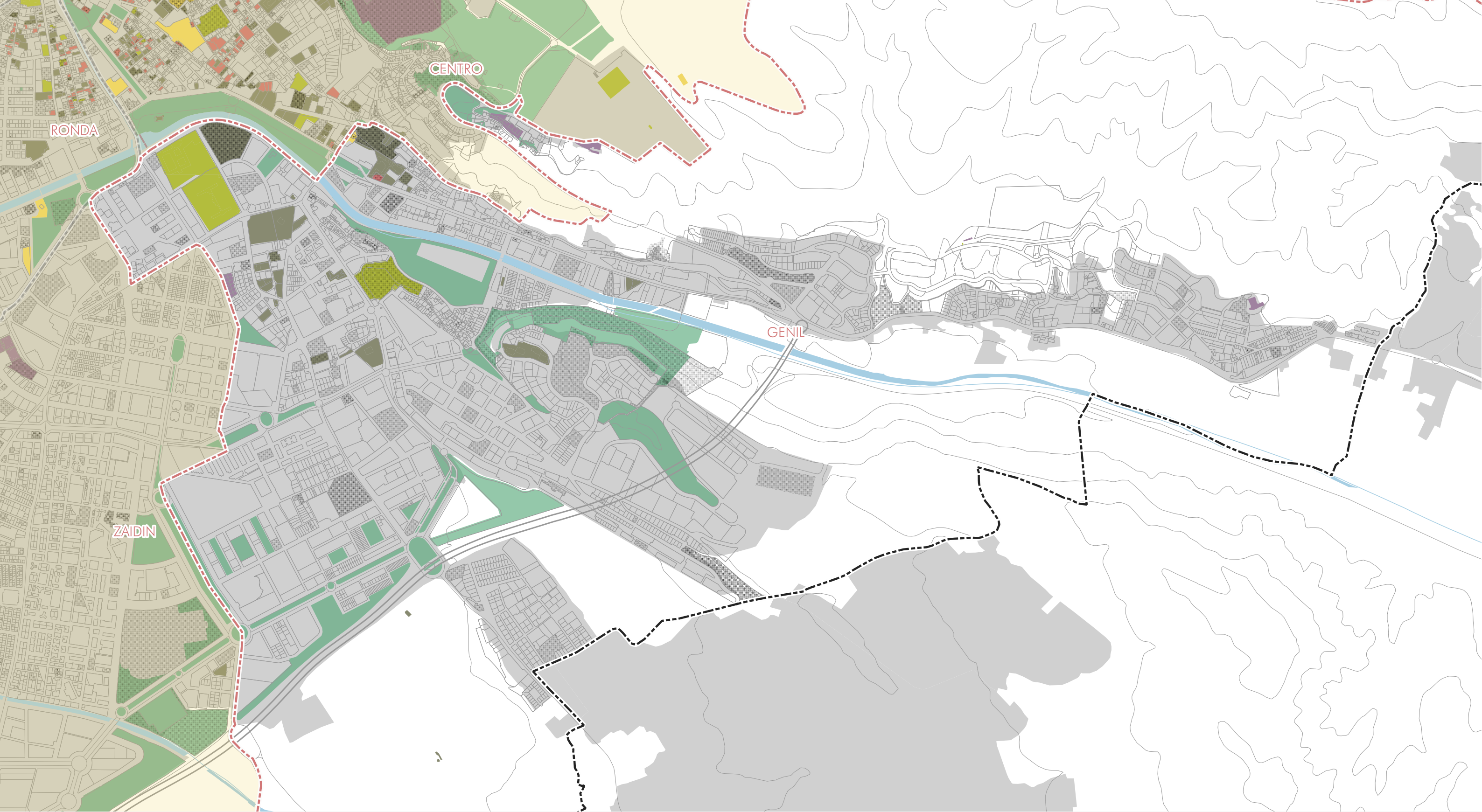
ESTUDIO SOBRE LA OPORTUNIDAD DE REVISIÓN DEL PLAN GENERAL. GRANADA - JUNIO 2018

PLANO 5.04 - ANÁLISIS POR DISTRITO
NIVEL DE PROTECCIÓN DE LA EDIFICACIÓN - CHANA

E 1:12.000 - ESCALA DISTRITO

ELABORACIÓN PROPIA
FUENTES: ÁREA DE URBANISMO, IDE de Andalucía e IGN.
COORDENADAS: ETRS89 UTM 30N





Leyenda base

- Límite del término municipal
- Áreas urbanas
- Espacios libres urbanos
- Red fluvial
- Límite de Distrito
- GENIL

Leyenda

- Nivel de protección
- Nivel 1. Monumental / BIC
- Nivel 2. Integral
- Nivel 3. Estructural
- Nivel 4. Ambiental
- Nivel 5. Otras protecciones
- Conservacion Edificios
- Edificaciones con incidencias por mala conservación

ESTUDIO SOBRE LA OPORTUNIDAD DE REVISIÓN DEL PLAN GENERAL. GRANADA - JUNIO 2018

PLANO 5.05 - ANÁLISIS POR DISTRITO
NIVEL DE PROTECCIÓN DE LA EDIFICACIÓN - GENIL

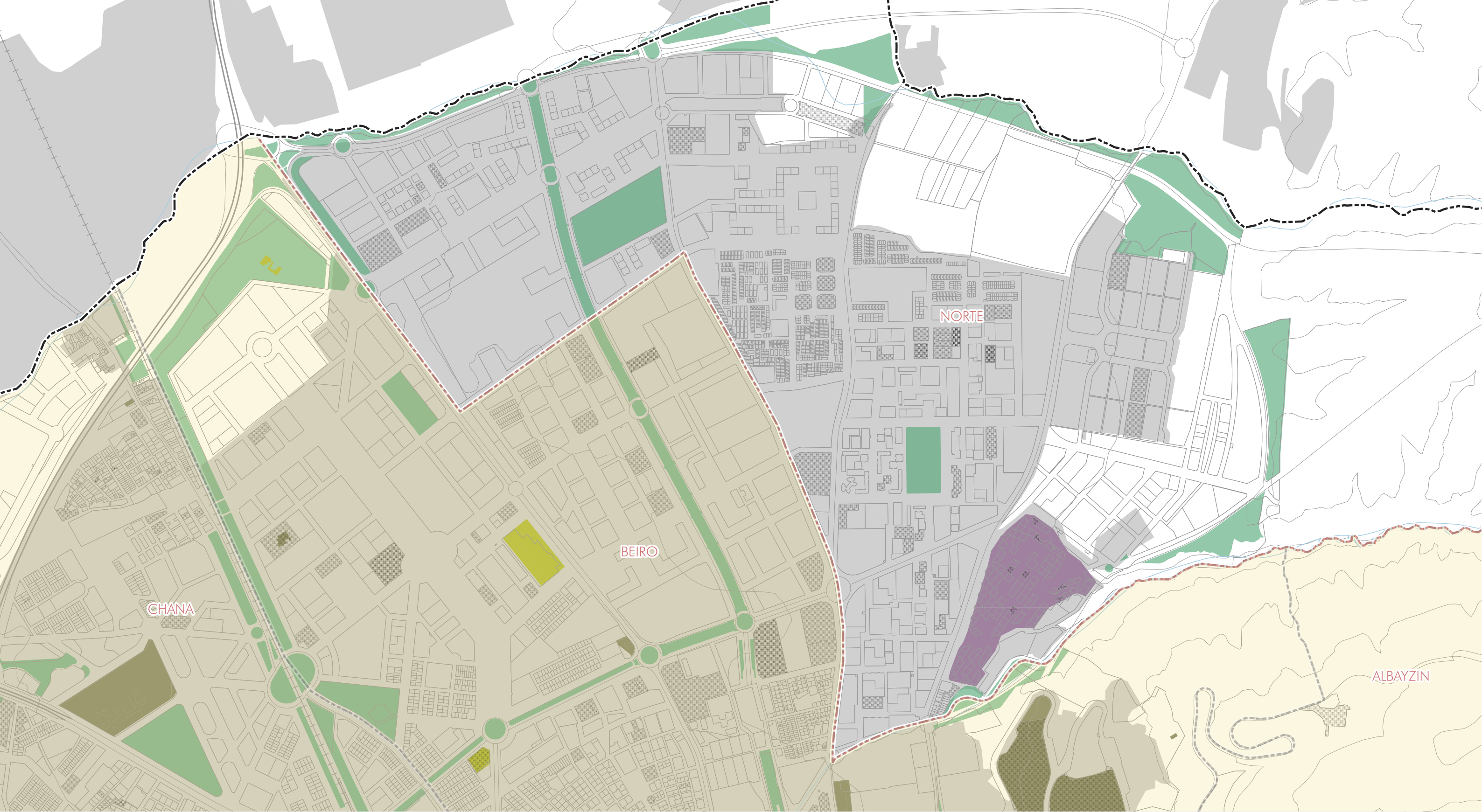
E 1:12.000 - ESCALA DISTRITO

ELABORACIÓN PROPIA
FUENTES: ÁREA DE URBANISMO, IDE de Andalucía e IGN.
COORDENADAS: ETRS89 UTM 30N



AYUNTAMIENTO
DE GRANADA





Leyenda base

- Límite del término municipal
- Áreas urbanas
- Espacios libres urbanos
- Red fluvial

Límite del Distrito

- NORTE

Leyenda

Nivel de protección

- Nivel 1. Monumental / BIC
- Nivel 2. Integral
- Nivel 3. Estructural
- Nivel 4. Ambiental
- Nivel 5. Otras protecciones

Conservación Edificios

- Edificaciones con incidencias por mala conservación

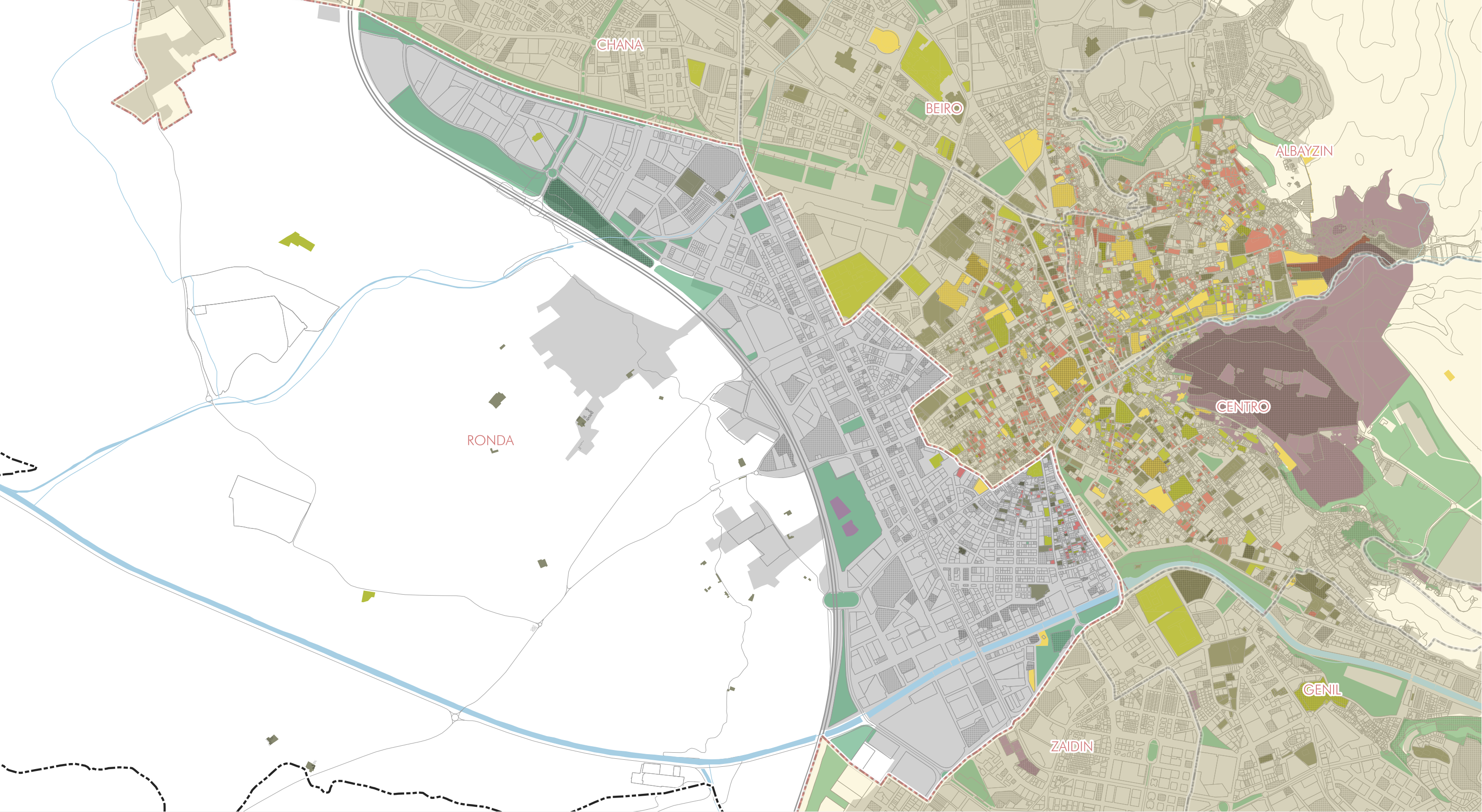
ESTUDIO SOBRE LA OPORTUNIDAD DE REVISIÓN DEL PLAN GENERAL. GRANADA - JUNIO 2018

PLANO 5.06 - ANÁLISIS POR DISTRITO
NIVEL DE PROTECCIÓN DE LA EDIFICACIÓN - NORTE

E 1:10.000 - ESCALA DISTRITO

ELABORACIÓN PROPIA
FUENTES: ÁREA DE URBANISMO, IDE de Andalucía e IGN.
COORDENADAS: ETRS89 UTM 30N





Leyenda base

- Límite del término municipal
- Áreas urbanas
- Espacios libres urbanos
- Red fluvial

Límite de Distrito

- RONDA

Leyenda

Nivel de protección

- Nivel 1. Monumental / BIC
- Nivel 2. Integral
- Nivel 3. Estructural
- Nivel 4. Ambiental
- Nivel 5. Otras protecciones

Conservación Edificios

- Edificaciones con incidencias por mala conservación

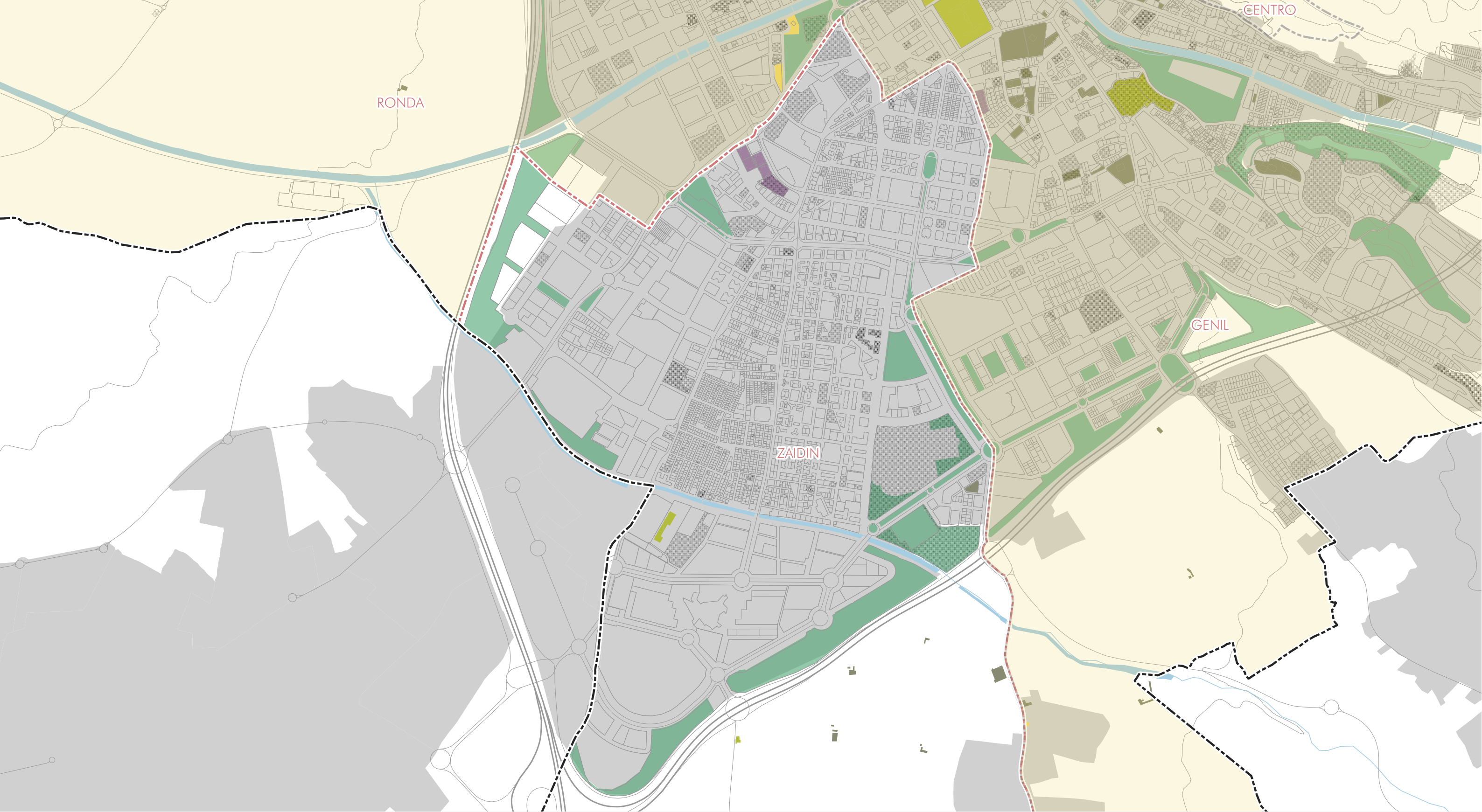
ESTUDIO SOBRE LA OPORTUNIDAD DE REVISIÓN DEL PLAN GENERAL. GRANADA - JUNIO 2018

PLANO 5.07 - ANÁLISIS POR DISTRITO NIVEL DE PROTECCIÓN DE LA EDIFICACIÓN - RONDA

E 1:15.000 - ESCALA DISTRITO

ELABORACIÓN PROPIA
FUENTES: ÁREA DE URBANISMO, IDE de Andalucía e IGN.
COORDENADAS: ETRS89 UTM 30N





Leyenda base

- Límite del término municipal
- Áreas urbanas
- Espacios libres urbanos
- Red fluvial

Límite de Distrito

- ZADIN

Leyenda

Nivel de protección

- Nivel 1. Monumental / BIC
- Nivel 2. Integral
- Nivel 3. Estructural
- Nivel 4. Ambiental
- Nivel 5. Otras protecciones

Conservación Edificios

- Edificaciones con incidencias por mala conservación

ESTUDIO SOBRE LA OPORTUNIDAD DE REVISIÓN DEL PLAN GENERAL. GRANADA - JUNIO 2018

PLANO 5.08 - ANÁLISIS POR DISTRITO
NIVEL DE PROTECCIÓN DE LA EDIFICACIÓN - ZADÍN

E 1:12.000 - ESCALA DISTRITO

ELABORACIÓN PROPIA
FUENTES: ÁREA DE URBANISMO, IDE de Andalucía e IGN.
COORDENADAS: ETRS89 UTM 30N

