


**ALBAYZIN de GRANADA**



DOCUMENTACION ARCHIVO MUNICIPAL


PLANOS/ARCHIVO MUNICIPAL

1. FACHADA. (edificio singular (s.e.))
2. PLANTA destinada a DORMITORIO (edificio singular (s.e.))
3. FACHADA. S.E
4. PLANTA. EDIFICIO EN C/ CARCEL ALTA.
5. PROYECTO CASAS PARA OBREROS EN PLTA. DE LAS MINAS (PLANTA y ALZADO)
6. FACHADA. EDIFICIO C/ ELVIRA c/v C/ ARTEAGA.
7. PLANTAS. C/ELVIRA c/v C/ARTEAGA.
8. PLANTAS. CASA EN CARRIL DE LAS TOMASAS (14 Abril 1928)
9. ALZADO sección. CASA EN CARRIL DE LAS TOMASAS (14 Abril 1928)
10. PROYECTO de un grupo de dos CASAS. PLANTA BAJA (15 Feb. )
11. PROYECTO de un grupo de dos CASAS. PLANTA PRINCIPAL (15 Feb. )
12. PROYECTO, CASA EN LA CUESTA MULADAR DE D<sup>a</sup> SANCHA. ALZADO (15 Junio 1916)
13. " " " " " " " " PLANTAS: "
14. " " " " " " " " P. ENTRESUELO "
15. PROYECTO. RESIDENCIA PARA LOS RRPP. AGUSTINOS RECOLETOS. FACHADA (Abril 1922)
16. " " " " " " " " SECCIONES "
17. " " " " " " " " SECCIONES "
18. " " " " " " " " PLANTA (IGLESIA)(Abril 1922)
19. " " " " " " " " " (RESIDENCIA) "
20. " " " " " " " " FACHADA C/DEL PAN. "
21. " " " " " " " " " C/ELVIRA. Pza. NUEVA "
22. " " " " " " " " " Pza.NUEVA-C/IMPRESA "
23. PROYECTO. CARMEN DE S: EDUARDO. Plta. VIRGEN DEL CARMEN, 1. PLANTAS.
24. " " " " " " " " ALZADO SECCIONES.
25. " " " " " " " " PLANO DE EMPLAZAMIENTO.
26. " " " " " " " " " "
27. REFORMA DE FACHADA. (s.e.)
28. PROYECTO DE CASA INDIVIDUAL (s.e.). PLANTA (6 Junio 1928)
29. " " " " " " " " ALZADA y SECCIONES.
30. PROYECTO EDIFICIO CARMEN N<sup>o</sup> 1-C/ CRUZ VERDE. PLANTA (6 Junio 1928)
31. " " " " " " " " ALZADA "

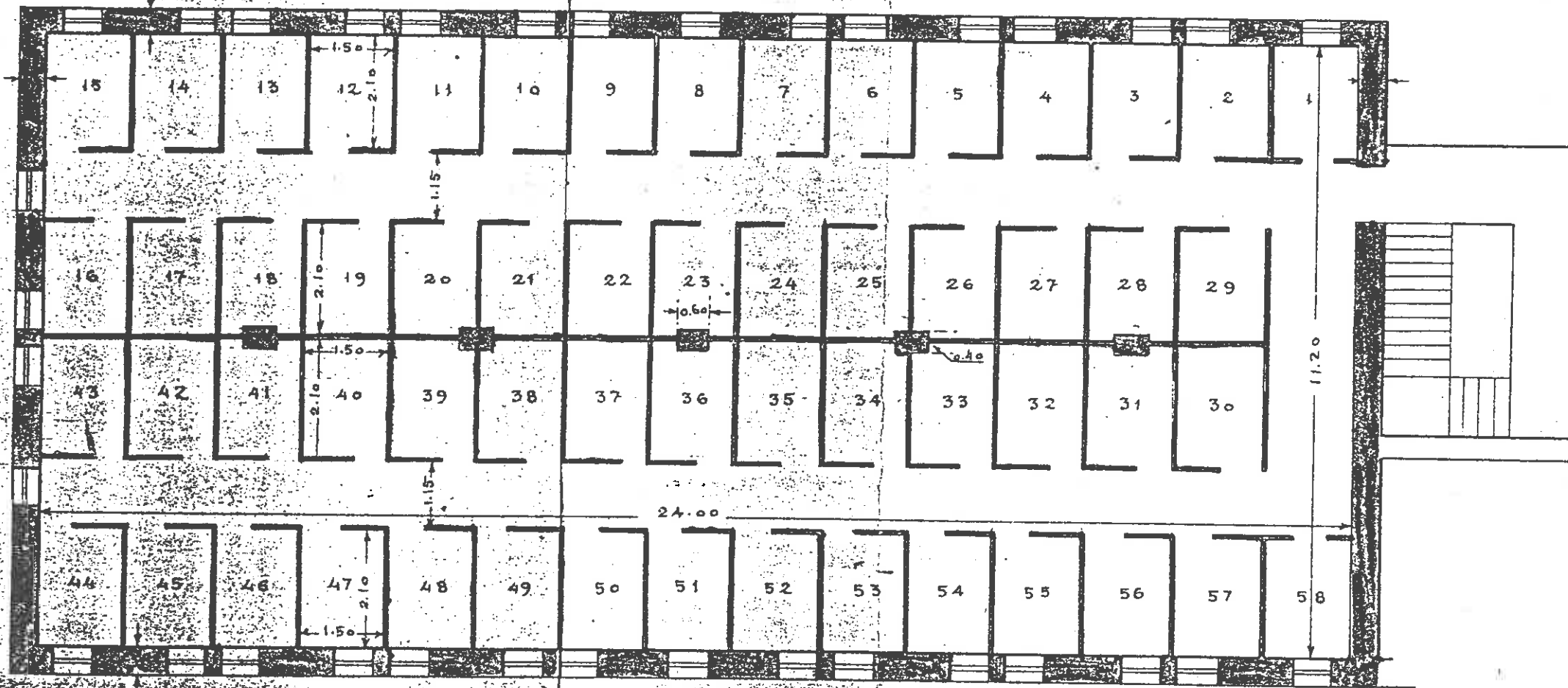
PLANOS/ARCHIVO MUNICIPAL

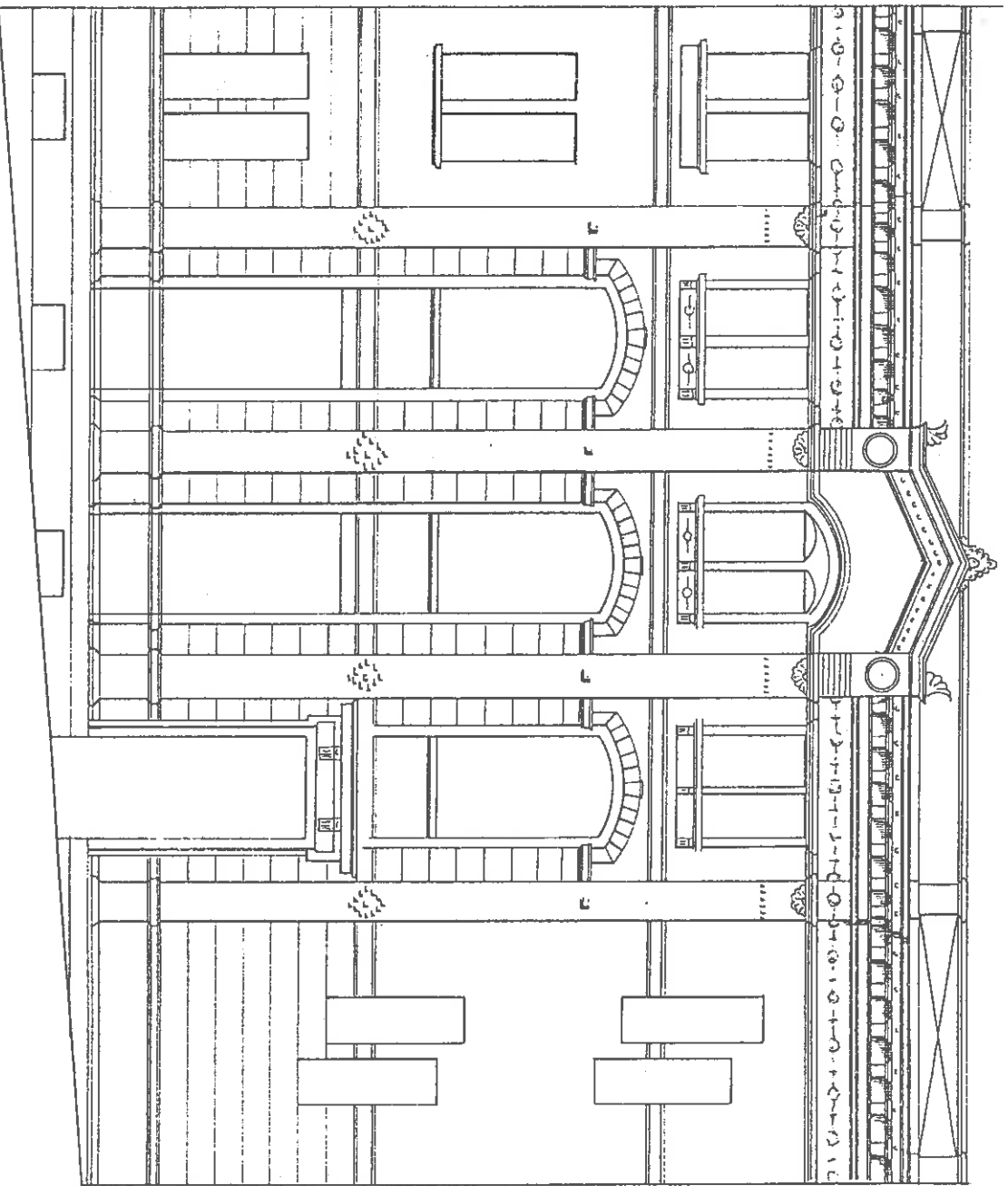
32. PROYECTO FACHADA. EDIFICIO CUESTA DE SAN GREGORIO, 5 (Dic. 1931)
33. PROYECTO VIVIENDAS. GRUPO MALUQUER. CARRETA DE MURCIA. PLANTA ORDENACION.
34. " " " " " " PLANTA 1<sup>a</sup> y SECCION TIPO.
35. " " " " " " ALZADO. TIPO.
36. FACHADA EDIFICIO C/ ELVIRA (s.e) (1 Julio 1927)
37. FACHADA EDIFICIO EN C/ MOLINO DE LA CORTEZA.
38. PROYECTO CASA HABITACION. C/ REAL CARTUJA, 78. PLANTA, SECCION y ALZADO.
39. FACHADA PARA CASA EN C/ ELVIRA, 67.
40. FACHADA. COLEGIO EN S: JUAN DE LOS REYES.
41. FACHADA AMPLIACION COLEGIO EN S: JUAN DE LOS REYES.
42. PROYECTO CASA EN CALDERERIA VIEJA, 16. PLANTAS y ALZADOS.
43. PLANO DE ALINEACIONES y ORDENACION EN PZA. LARGA. (22 Octubre 1868) Aprobación.
44. " " " " " " PZA. S. MIGUEL.
45. PROYECTO DE PASEO EN PZA. NUEVA (29 Septiembre 1872)
46. " " " " " " "
47. " " " " " " detalle suelo empedrado. (29 Septiembre 1872)
48. PROYECTO PABELLON EDIF. RELIGIOSO (s.e.). PLANTA BAJA (11 Febrero 1830)
49. " " " " " " PRAL. "
50. " " " " " " FACHADA "
51. PROYECTO DE CARMEN EN C/QUIJADA, 3.PLANTAS (Junio 1938)
52. " " " " " " "
53. " " " " " " ALZADO "
54. PLANO DE ALINEACION y ORDENACION DE PLAZA NUEVA (6 Dic. 1861)
55. " " " " " " "
56. " " " " " " PLAZA NUEVA y C/ELVIRA (29 Abril 1861)
57. " " " " " " (Rectif. 19 Junio 1872)
58. " " " " " " "
59. " " " " " " C/ CALDERERIA VIEJA.
60. " " " " " " "

— • FACHADA • —



Planta destinada a dormitorio con camarillas  
individuales





FACHADA.

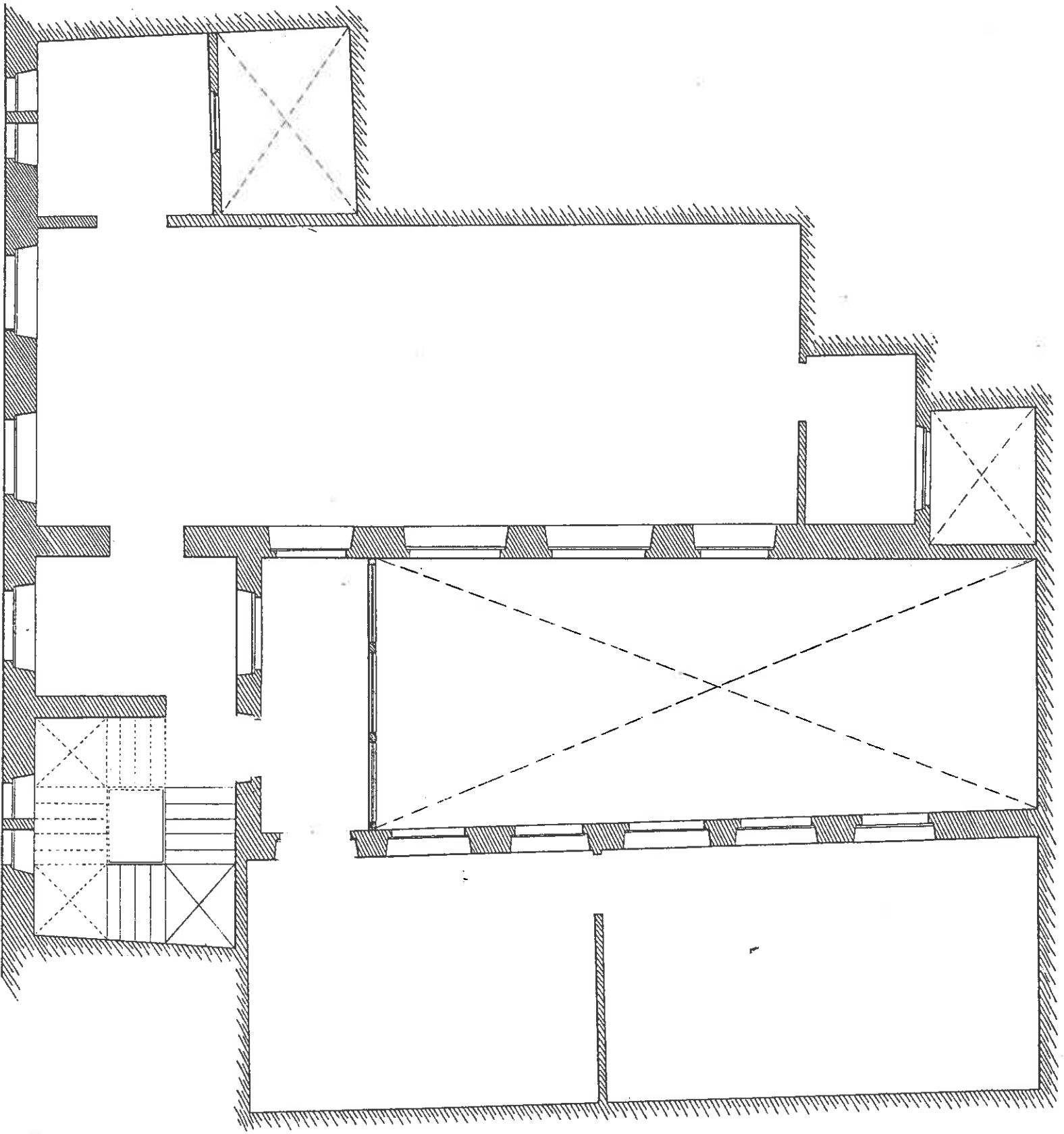
*Modest Analysis*

PROYECTO DE CASA EN LA CALLE DE LA CARCEL ALTA

PROPIEDAD DE

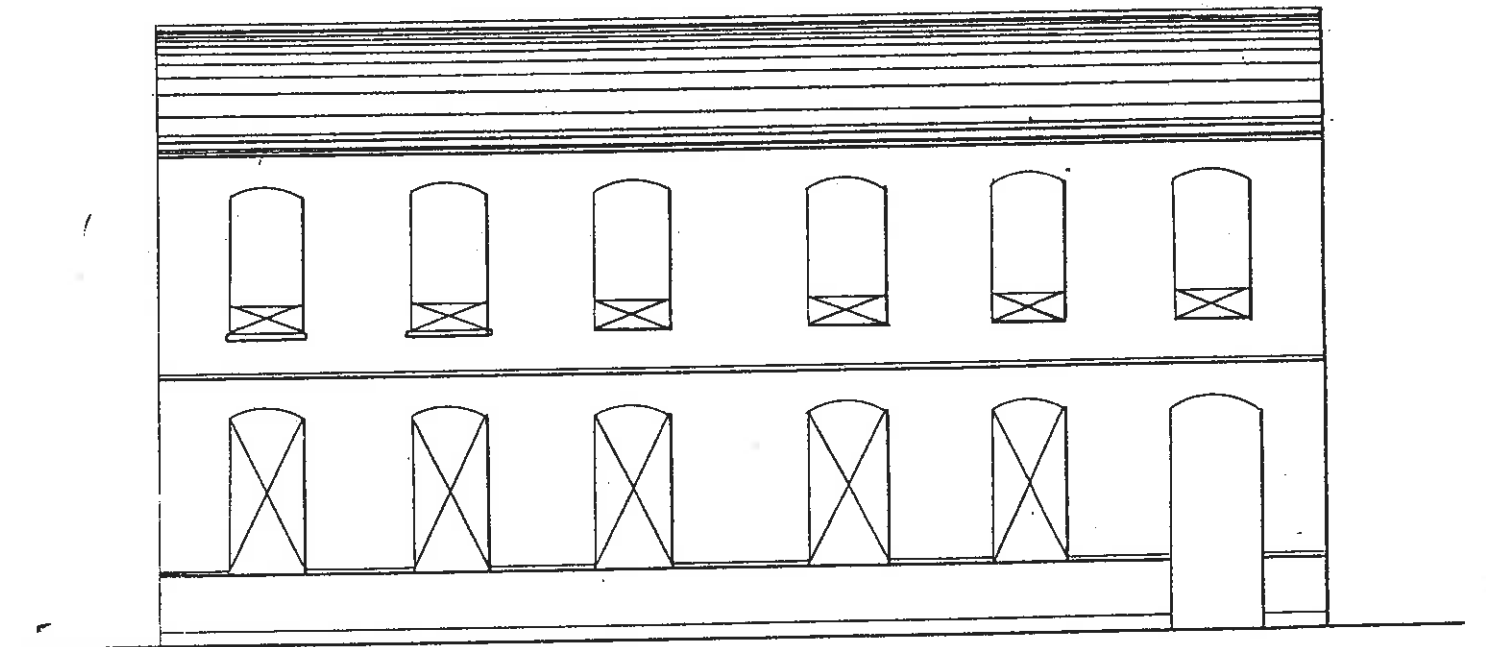
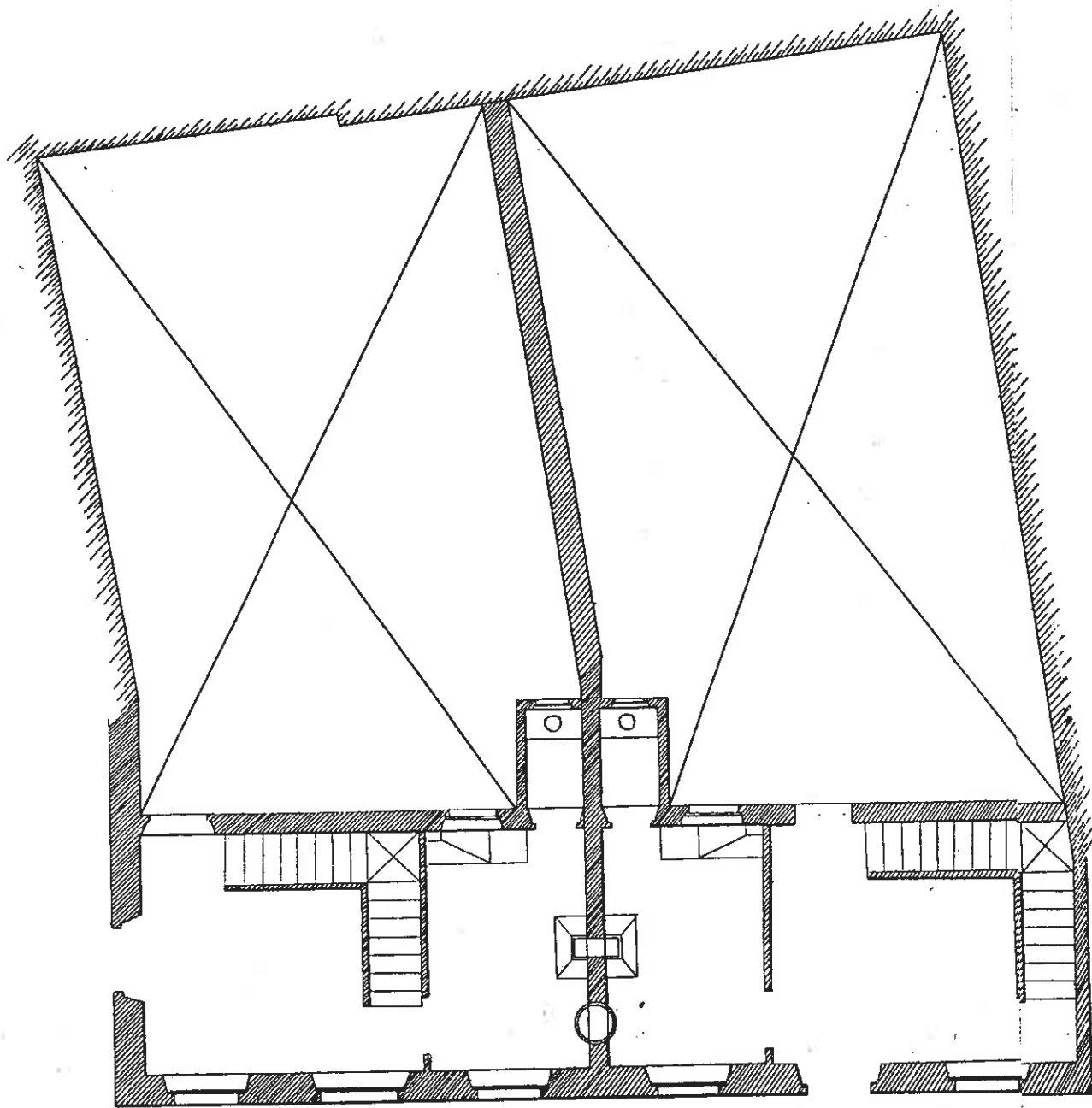
*Don Manuel Lopez Sosa.*

Escala 1:100 metros.




PISO PRINCIPAL.

PROYECTO DE CASAS PARA OBREROS EN LA PLACETA DE LAS MINAS




*M. Berdugo*  
*Arq.º*

Fachada Calle de Elvira



Fachada Calle de Arteaga

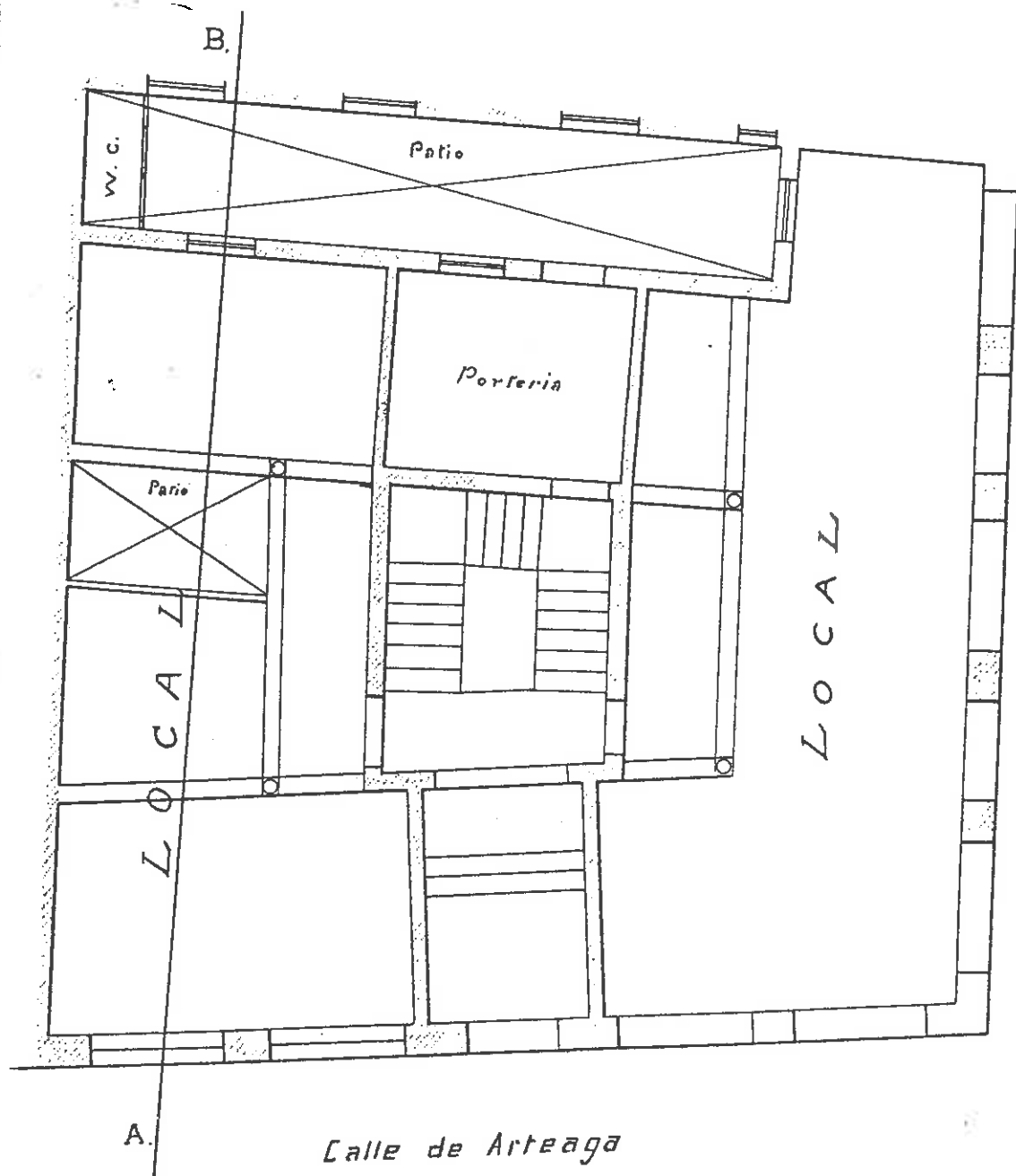


Conforme  
El propietario

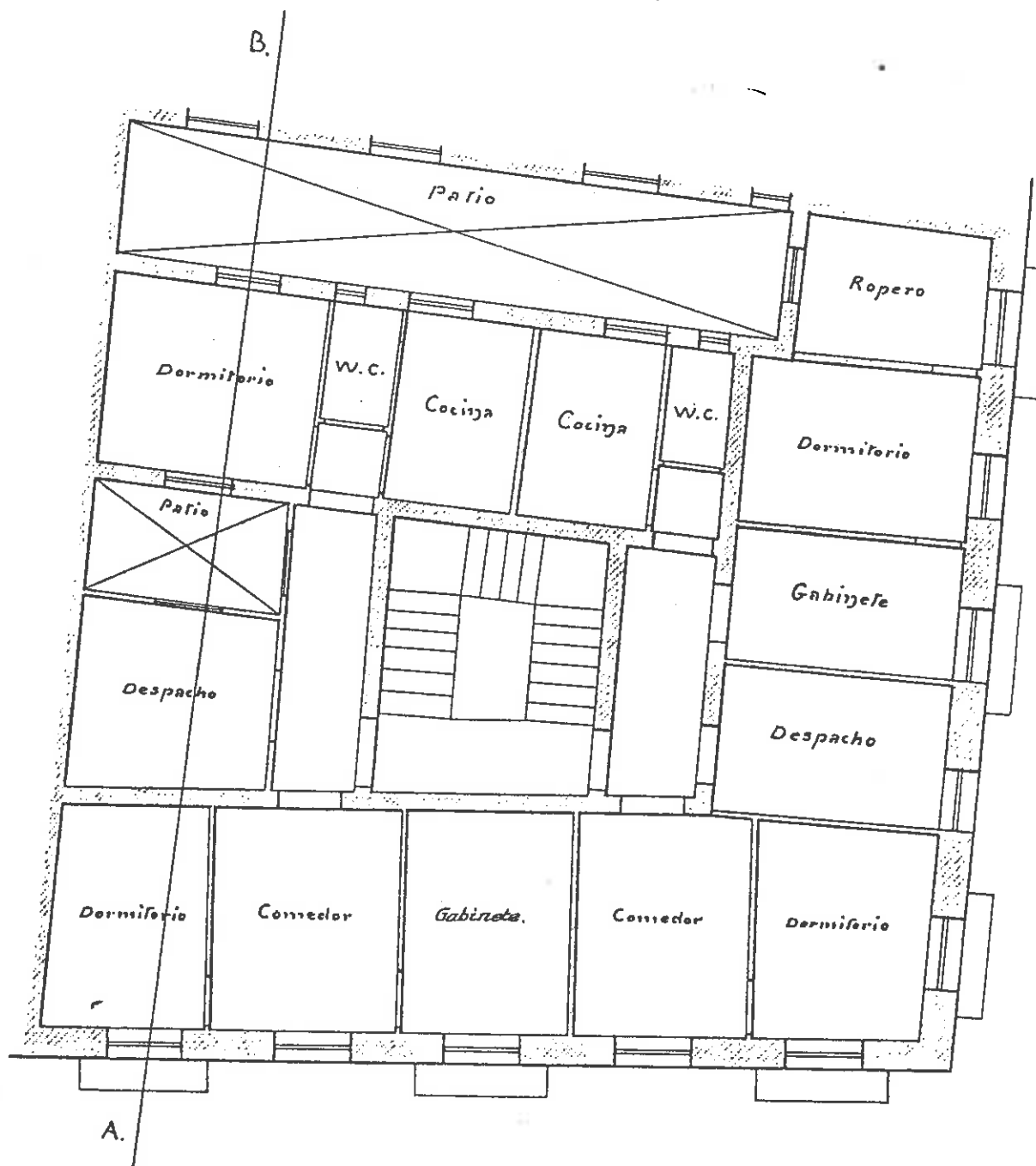
*Antonio C. ...*



Planta baja



Planta de pisos

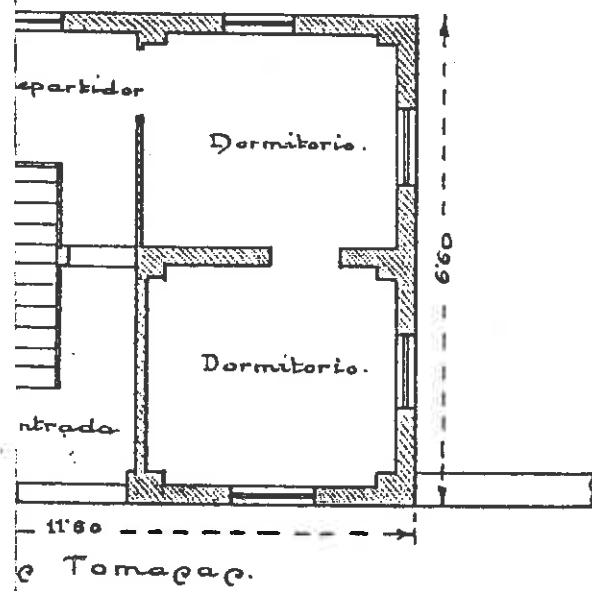


Granada 27 de 111a.  
El Arquitecto  
José F. Linares  
*[Signature]*

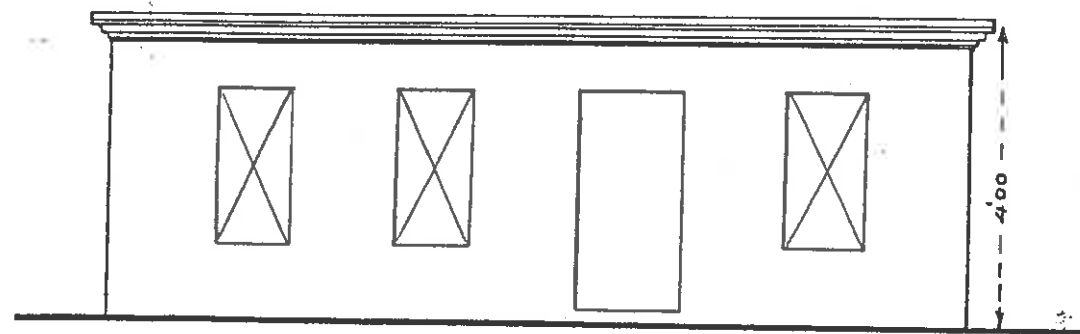
DE UNA CASA EN EL CARRIL DE LAS TOMASAS.

Escala 1:100.

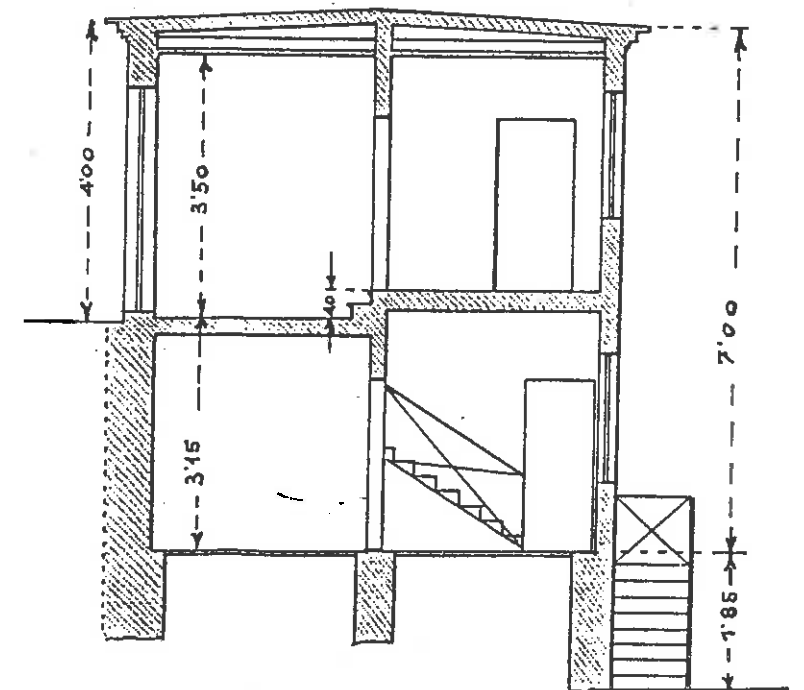
Principal.



Fachada al Carril de las Tomasas.



Seccion A B.

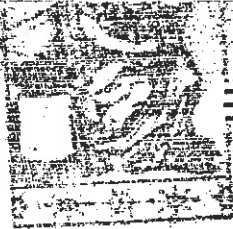


Granada. 14 de Abril. de 1928

El Arquitecto.

*José F. Jiménez Yanes*



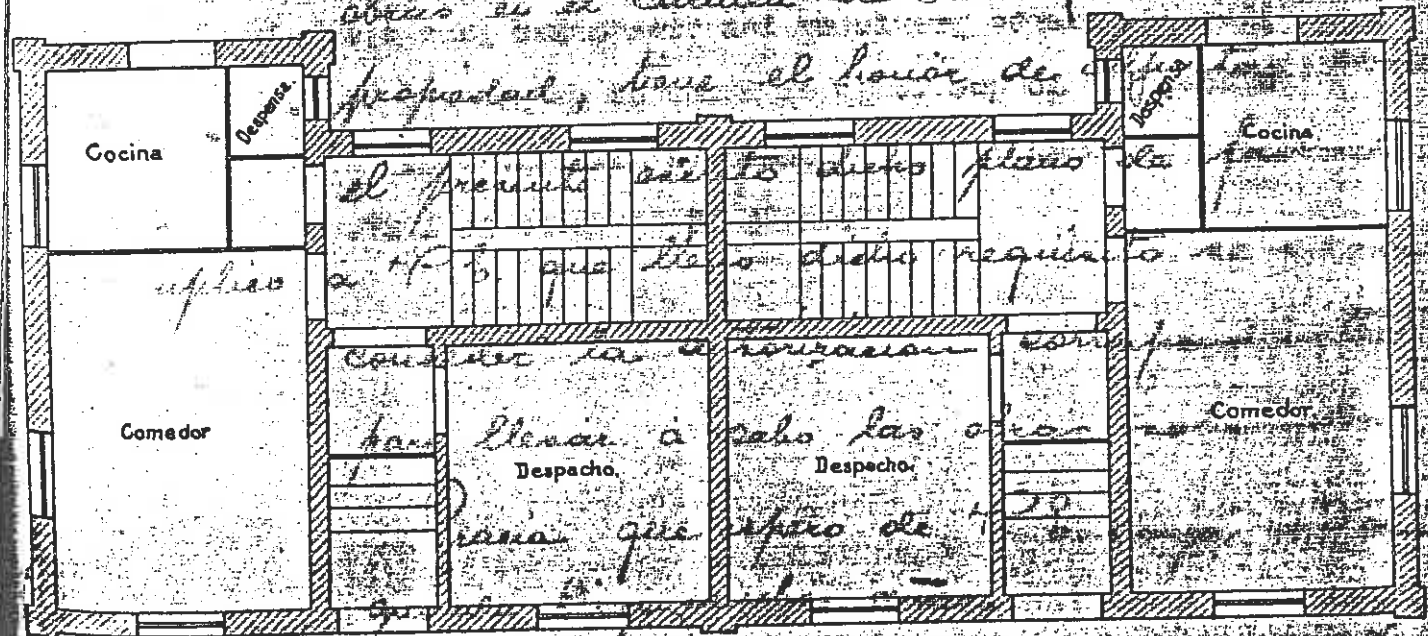


# Proyecto de un grupo de dos casas

ESCALA 1:100

Yo, el Alcalde Presidente del Ayuntamiento de esta Capital.

G. Guillermo Cantares Garcia, vecino de esta Capital con domicilio en la Cuarta de la calle N.º 11, prometo de cédula personal que a P. R. expone: Que habiendo sido requerido para que planta bajamos de fachada que se me ha presentado con la solicitud que se me ha presentado pidiendo cumplimiento de las obras en el Camarero de San Ofician, en propiedad, tiene el honor de

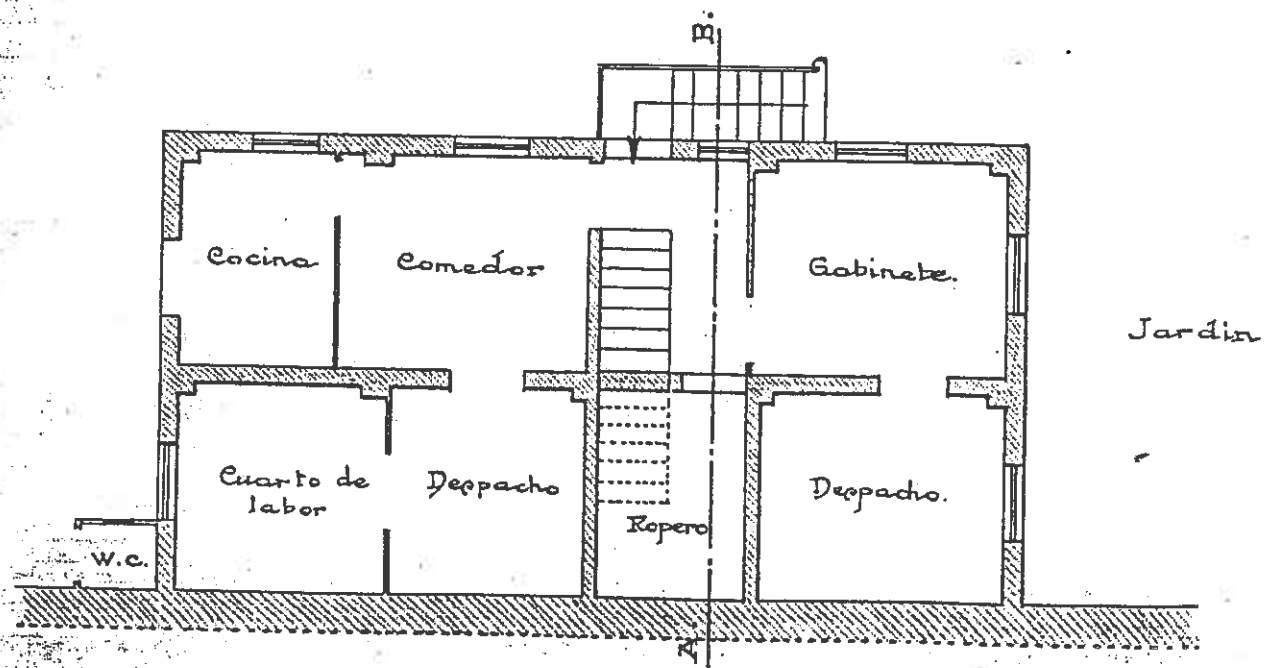


Quarta N.º 11 de la calle N.º 11

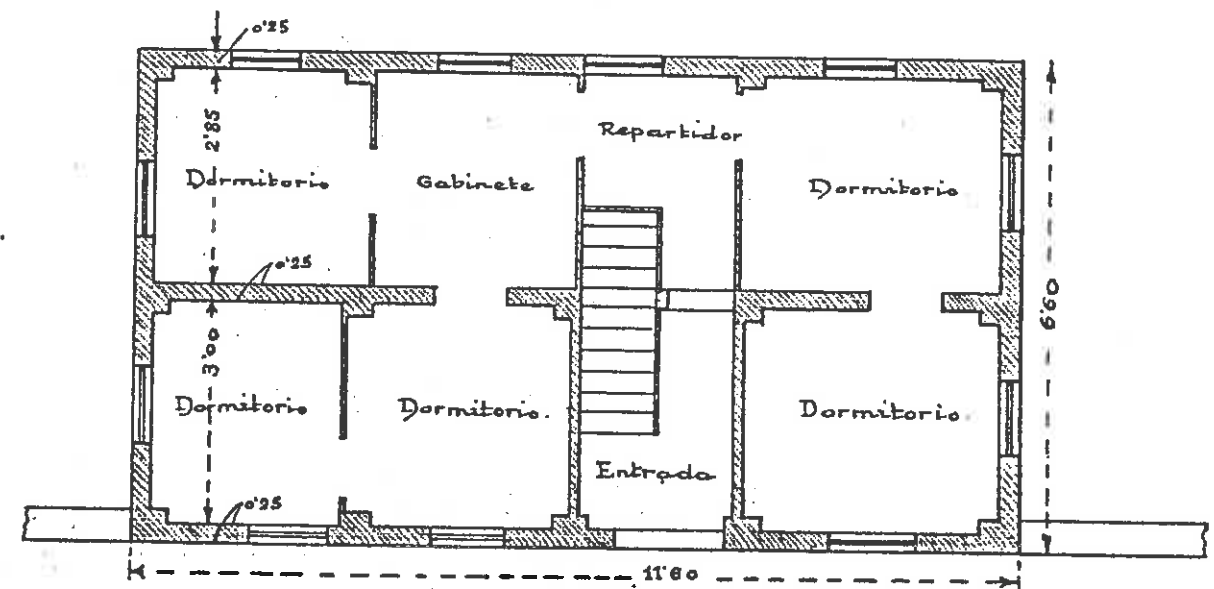
# PROYECTO DE CONSTRUCCION DE UNA CASA EN EL CARRIL

Escala 1:100.

Planta baja



Planta principal.




Conforme, El Propietario.

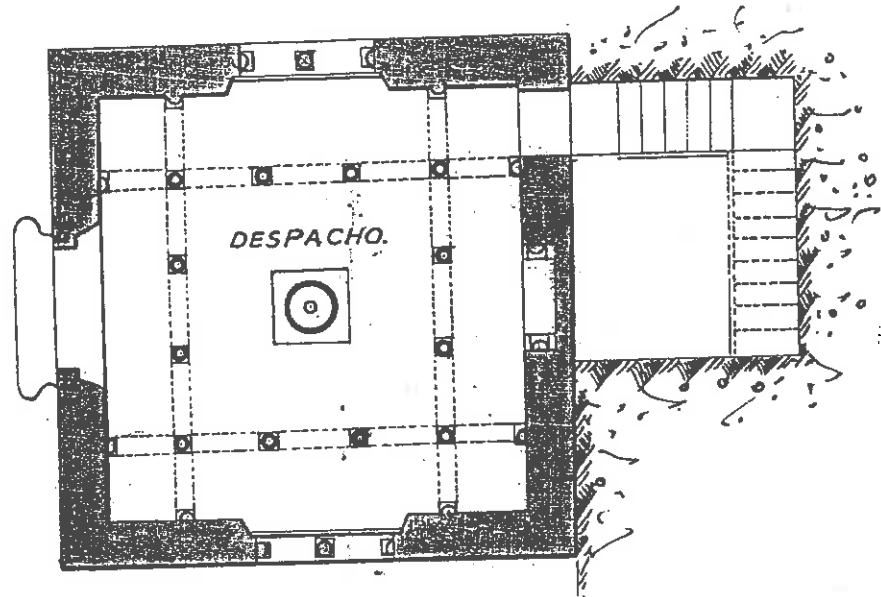
Carril de las Tomapas.

PROYECTO DE CONSTRUCCION DE UNA CASA EN LA CERCA DE LA CUEVA  
MULADAR DE DA SANCHA PROPIEDAD DE D<sup>CA</sup>

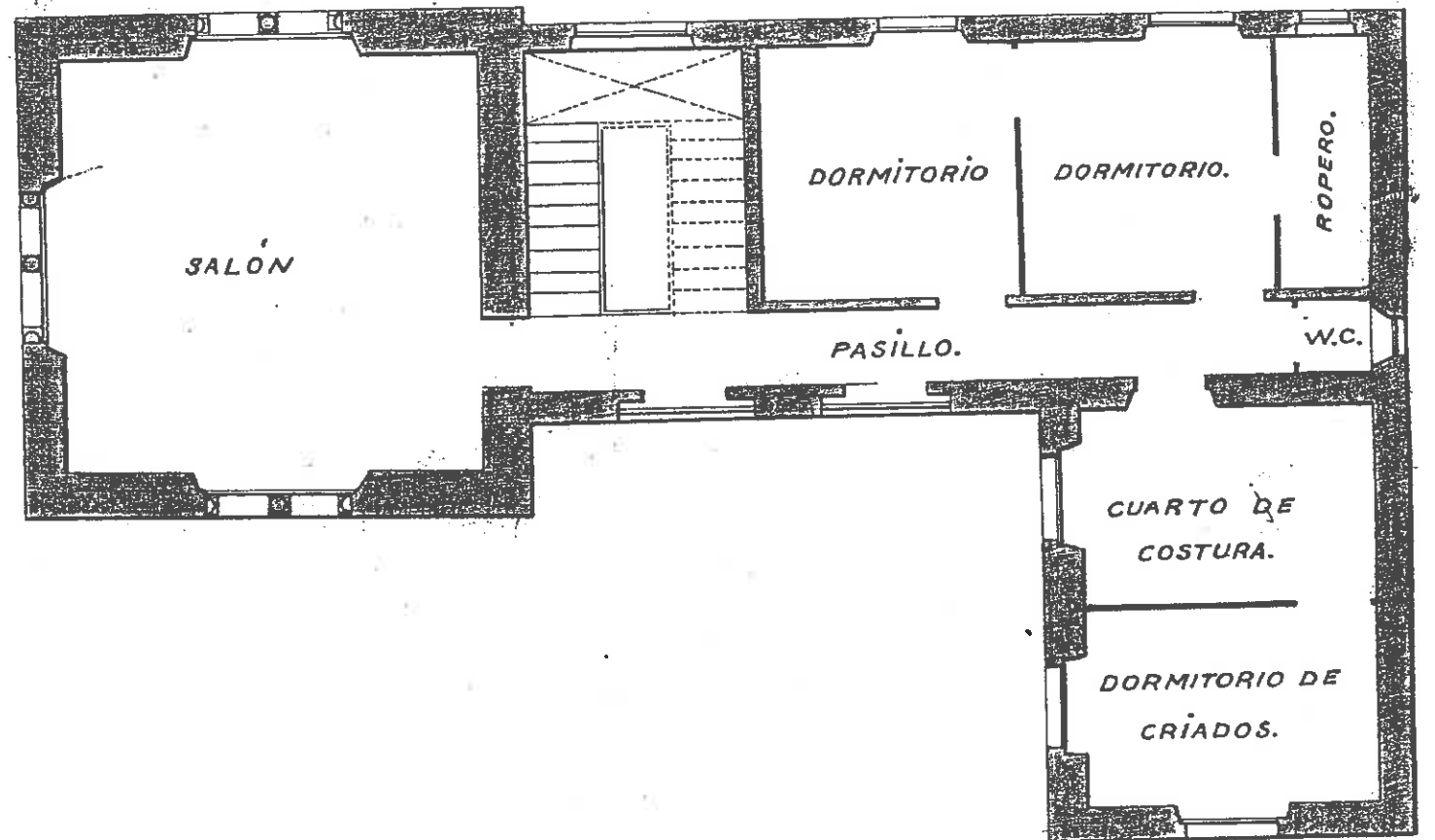
ESCALA 1:100



PLANTA BAJA.



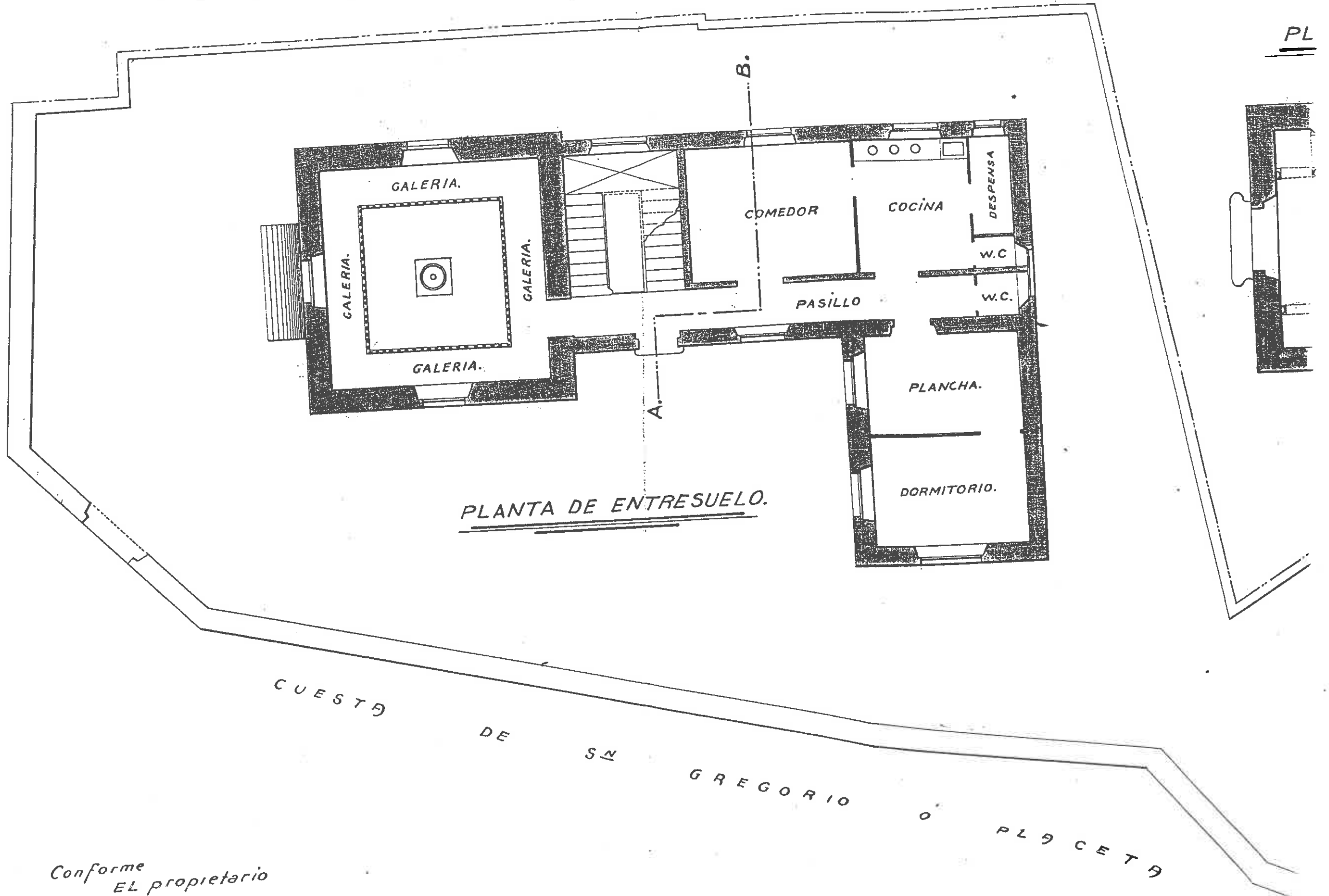
PLANTA PRINCIPAL.



GRANADA 15 DE JUNIO 1916.  
EL ARQUITECTO.

*Angel Sáez*

MULADER DE DA SANCHQ.



PLANTA DE ENTRESUELO.

Conforme  
EL propietario


CUESTA DE S. GREGORIO PLAZA CETA



# PROYECTO DE RESIDENCIA PARA LOS R.R.P.P. AGUSTINOS RECOLETOS

— Escala 1:100 mts. —

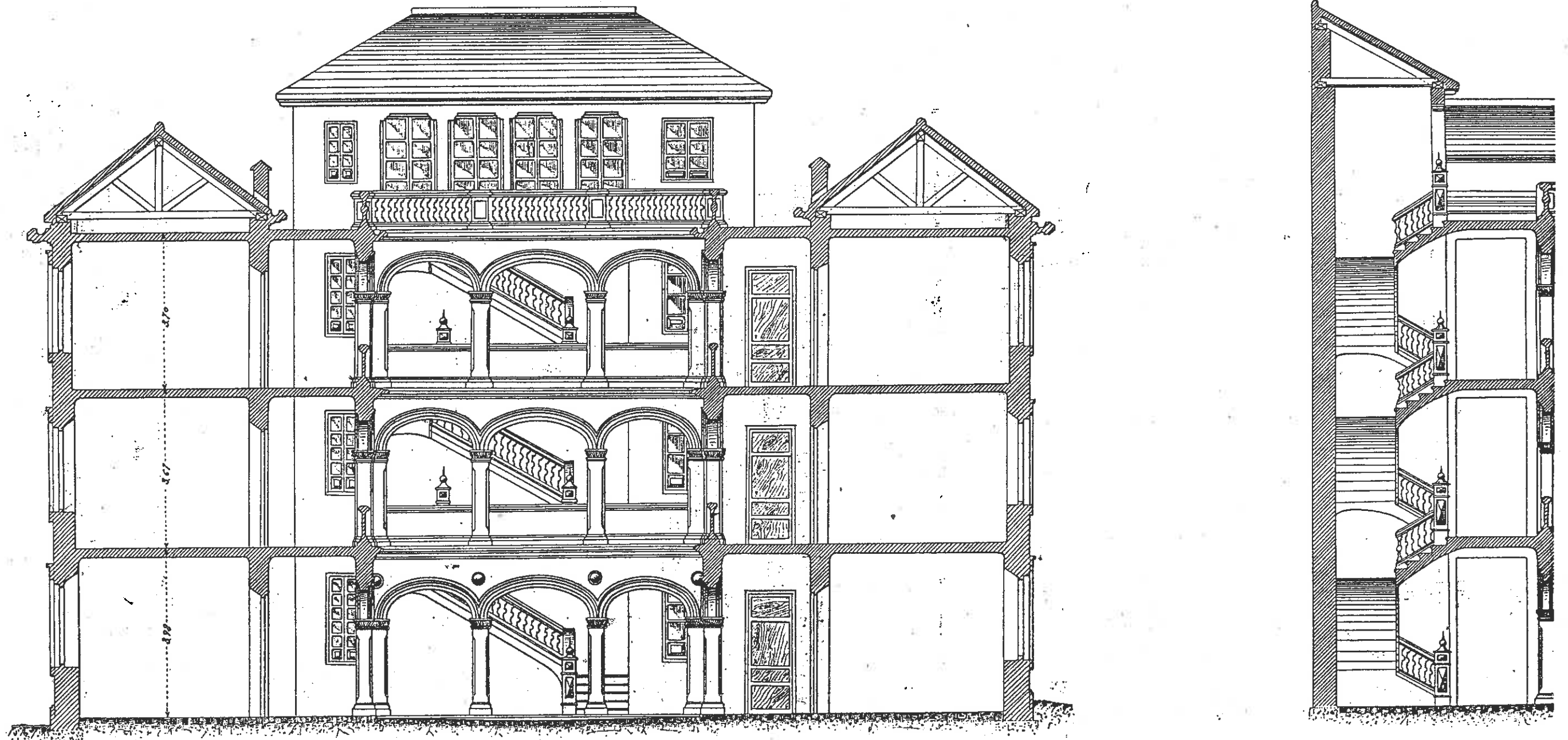
FACHADAS.



# PROYECTO DE RESIDENCIA PARA LOS R.R.P.P. AGUSTIN

— Escala 1:100mts. —

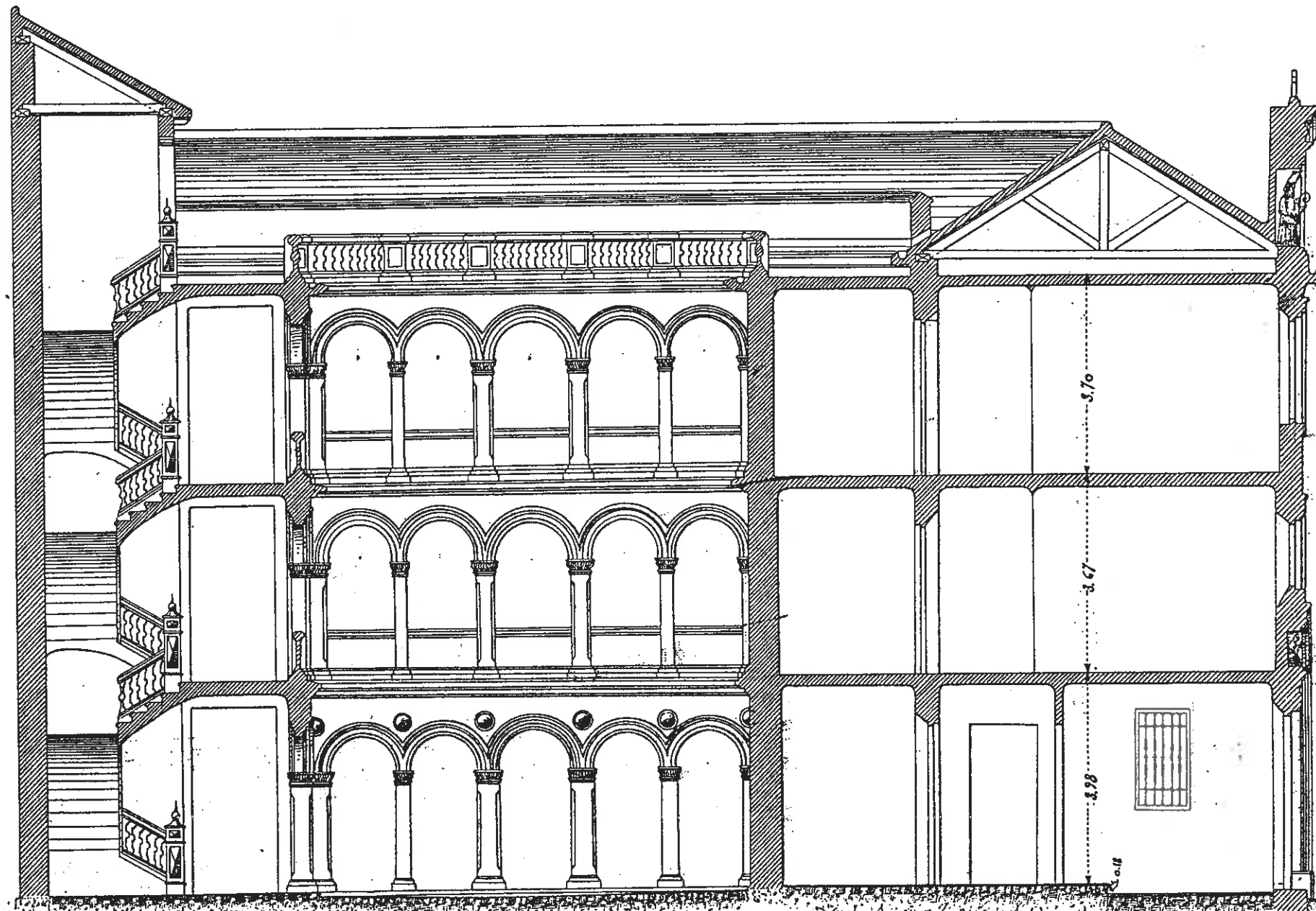
SECCION TRASVERSAL . . .



PLANO PARA LOS R.R.P.P. AGUSTINOS RECOLEIUS

Escala 1:100mts.

SECCION LONGITUDINAL. 37.

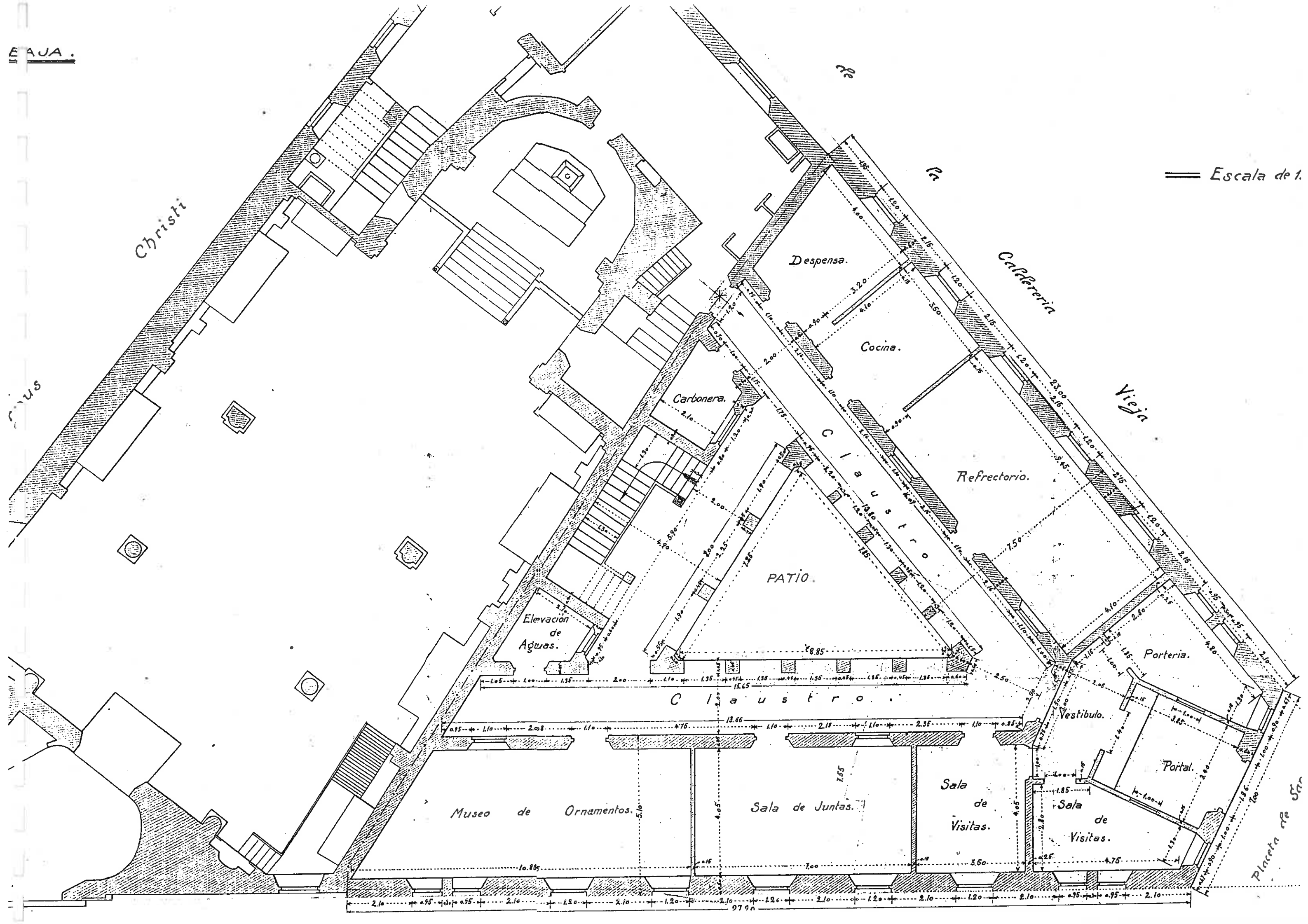


Granada - Abril de 1922.



EAUJA.

== Escala de 1.



Christi

Despensa.

Cafeteria

Cocina.

Carbonera.

Vieja

Refectorio.

Claustro

PATIO.

Elevacion de Aguas.

Claustro.

Porteria.

Vestibulo.

Portal.

Sala de Visitas.

Sala de Juntas.

Sala de Visitas.


Museo de Ornamentos.

Placeta de San

97 9 0

Imprenta


Fachada a la calle del Pan.




Escala de 1 2 3 4 5 6 7 8 9 10 100 mts.

1844

Fachada à la calle de Elvira.





Fachada à la Plaza Nueva.



El edificio que se muestra en el solar denominado de D.

Fachada a la Plaza Nueva.

Fachada a la calle de la Amargura Vieja.

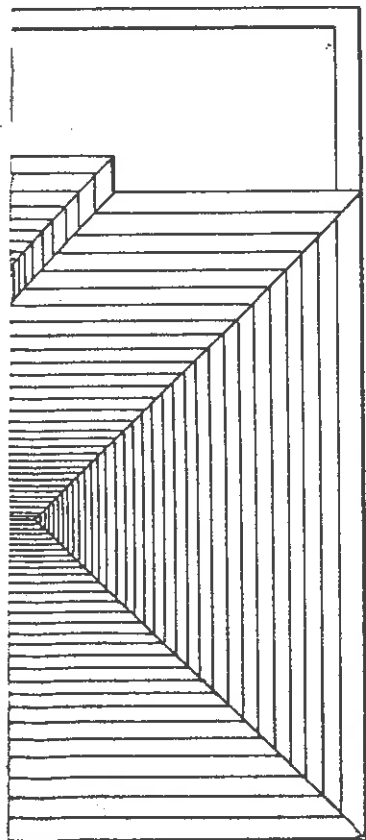




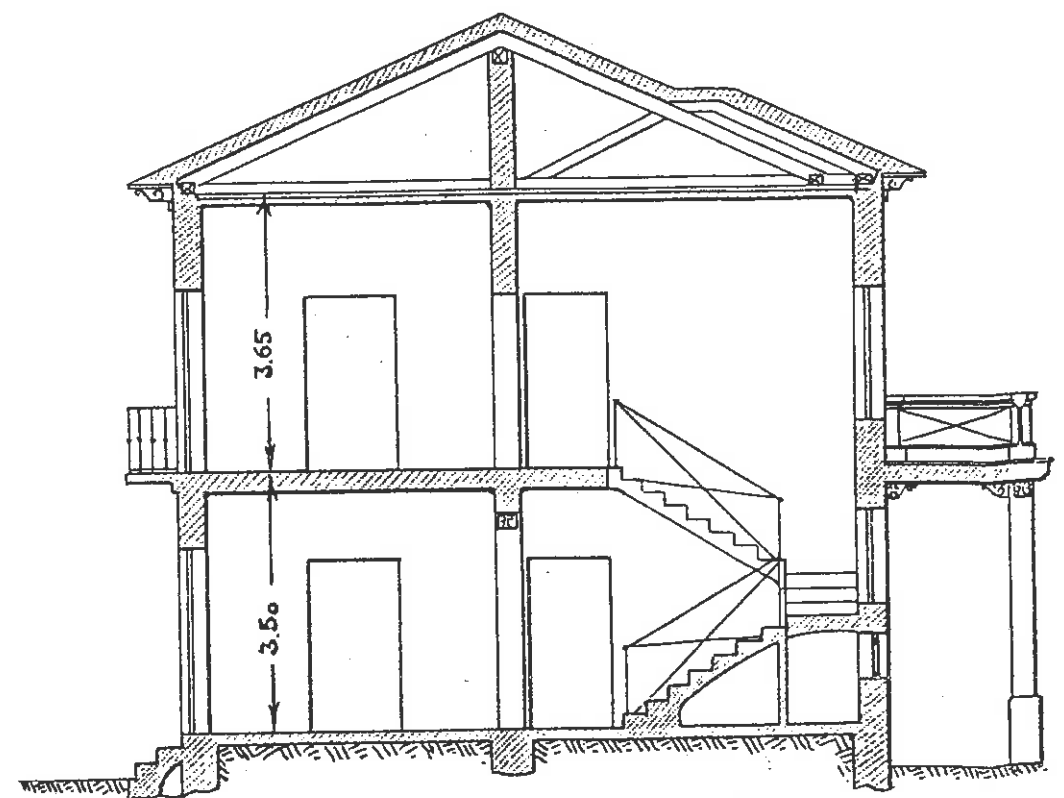
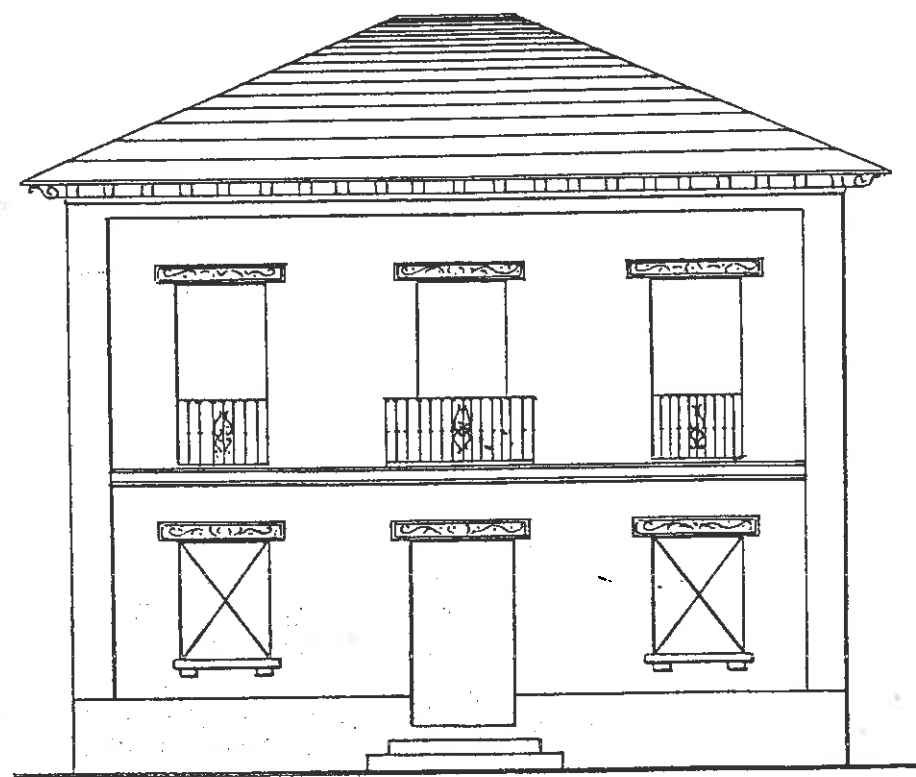
EN LA PLACETA DE LA VIRGEN DEL CARMEN N° 1  
(SAN EDUARDO)

1:100 ≡≡≡

CUBIERTA



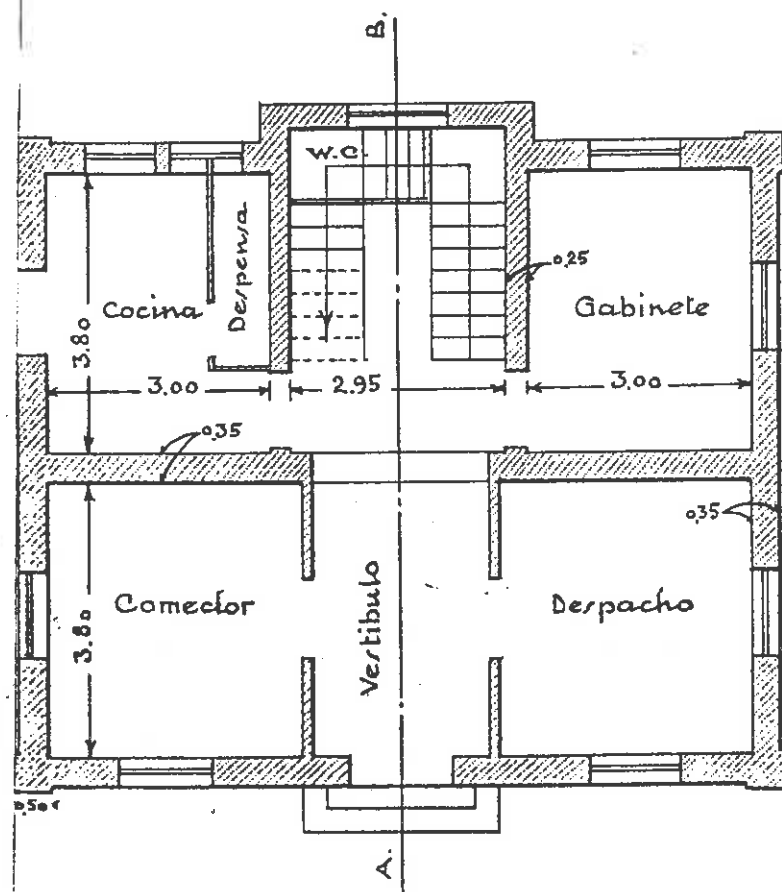
FACHADA PRINCIPAL



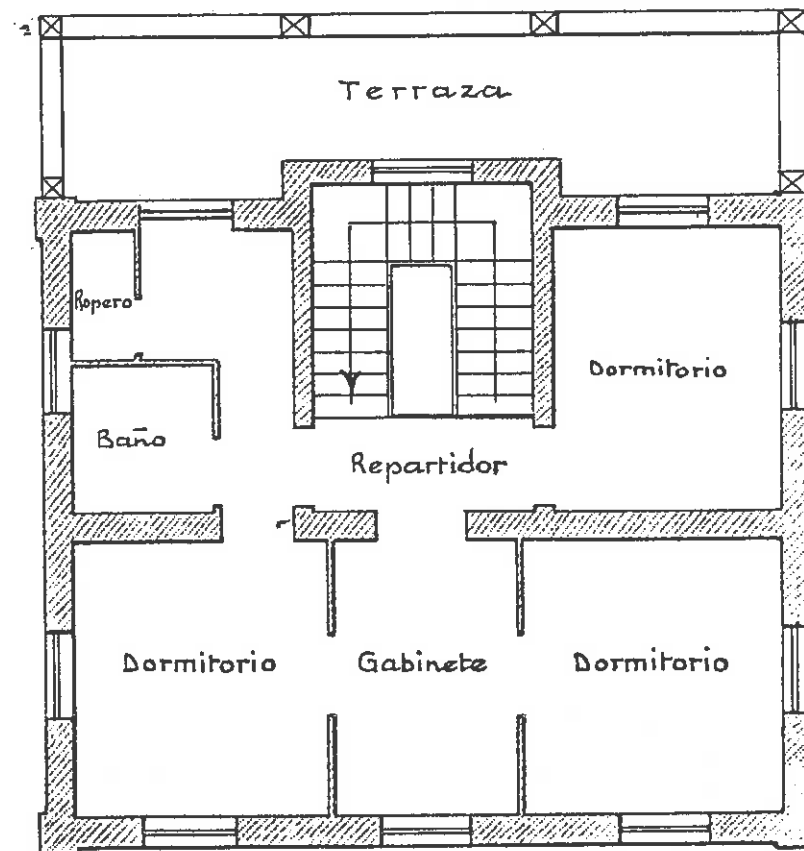
Gra.

PROYECTO DE CONSTRUCCION DE UNA CASA EN LA F  
 (CARMEN DE SAN ED  
 ≡ ESCALA 1:10

PLANTA BAJA

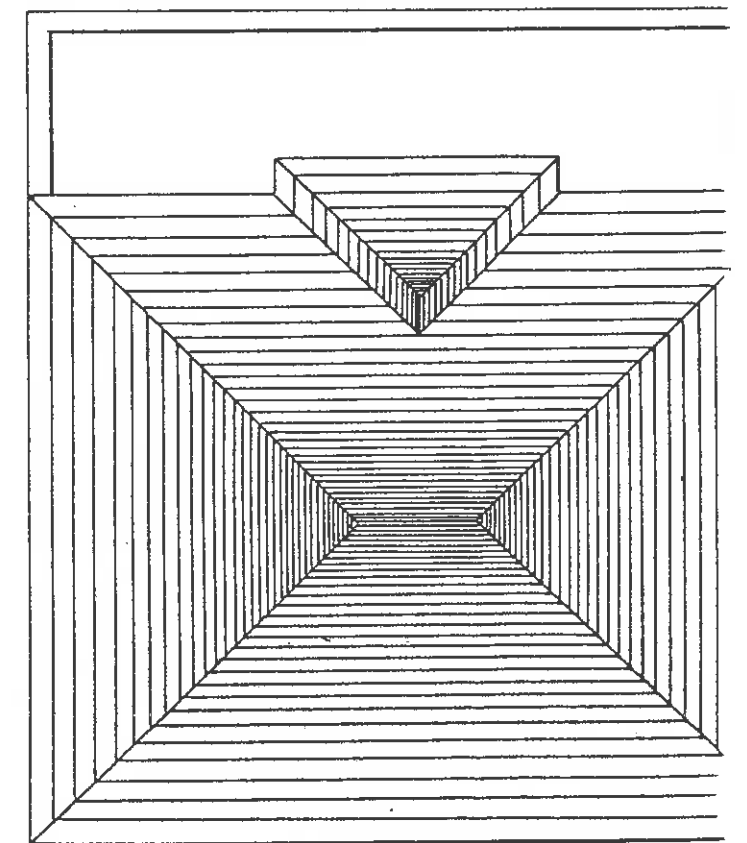


PLANTA PRINCIPAL



Conforme - El Propietario

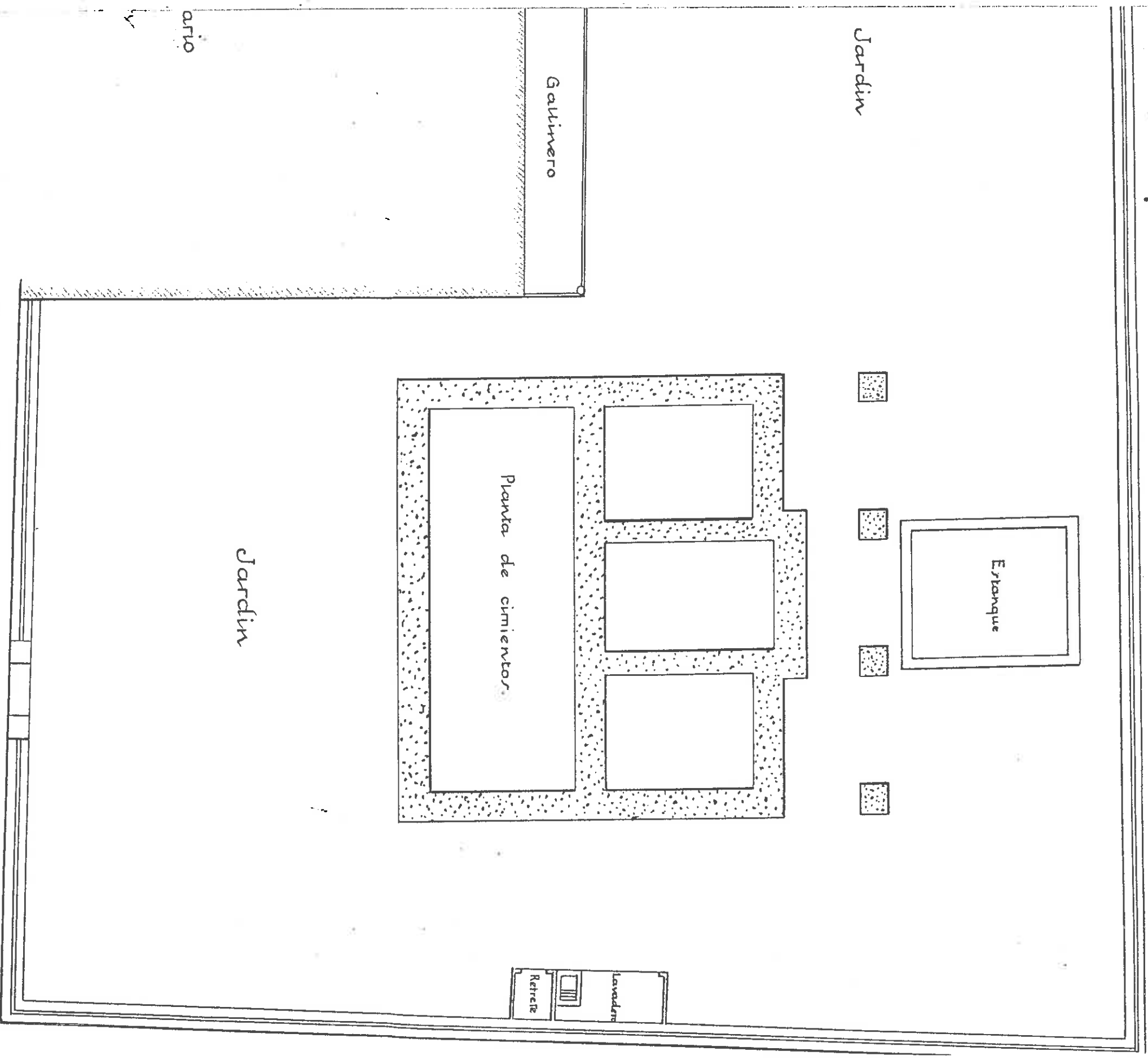
PLANTA DE CUBIERTA



I EDUARDO)

AZAMIENTO

ual



Jardin

Gallinero

Estranque

Planta de cimientos

Jardin

Retrete

Lavadero

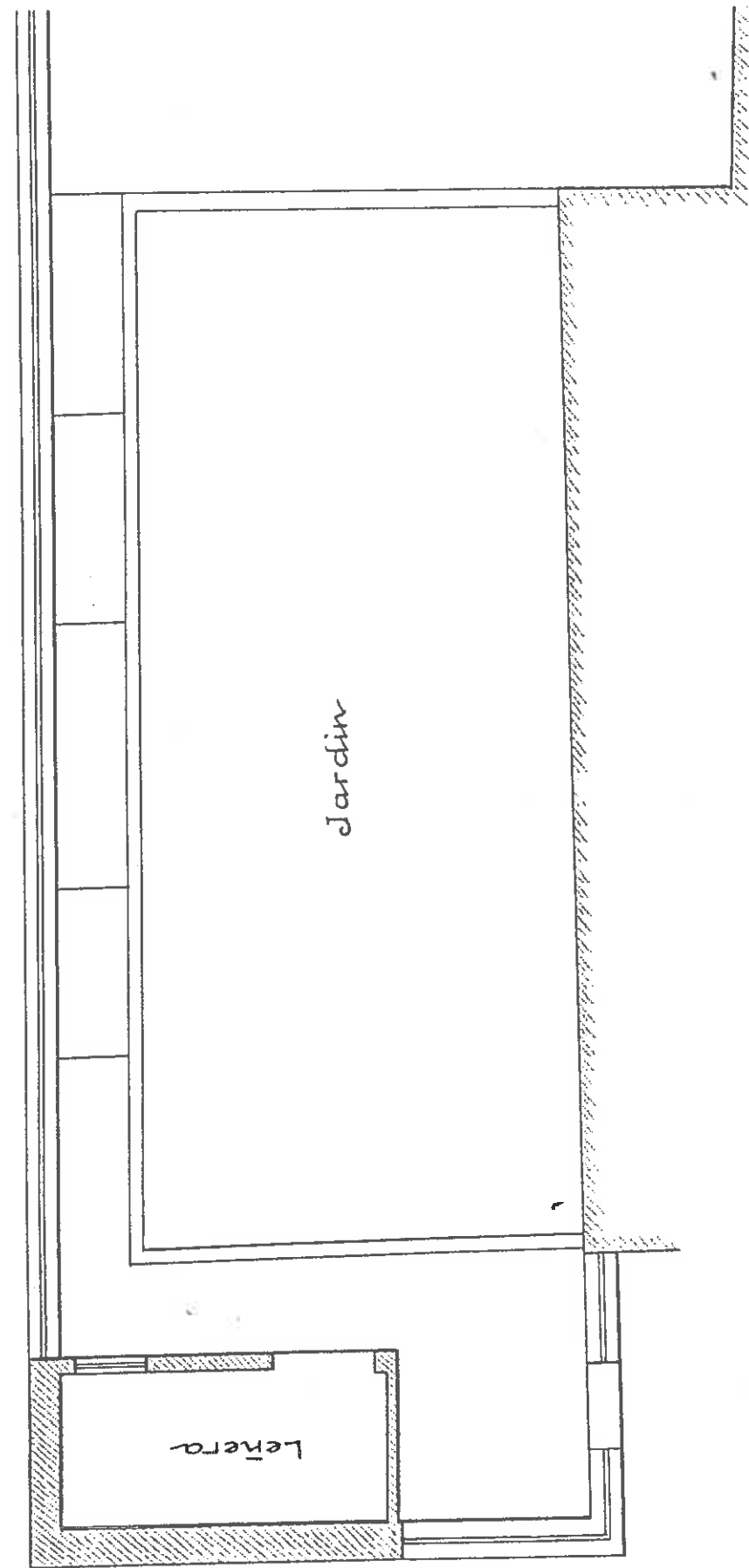
Placeta de la Virgen del Carmen

ual

CARMEN DE

PLANTA DE B.

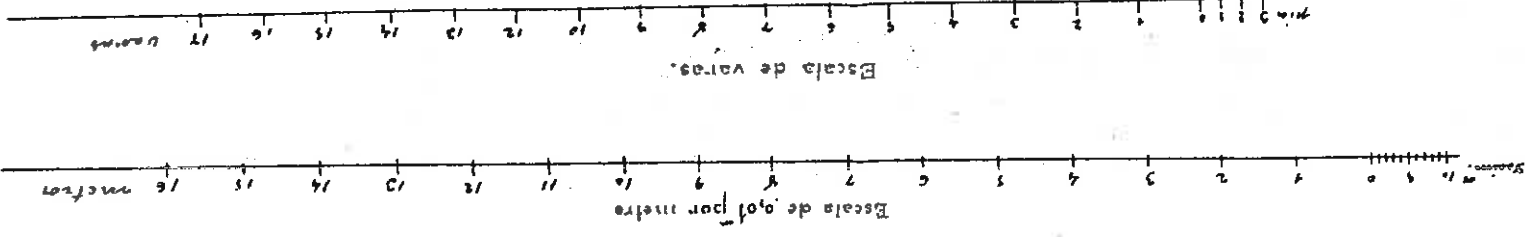
Calle d



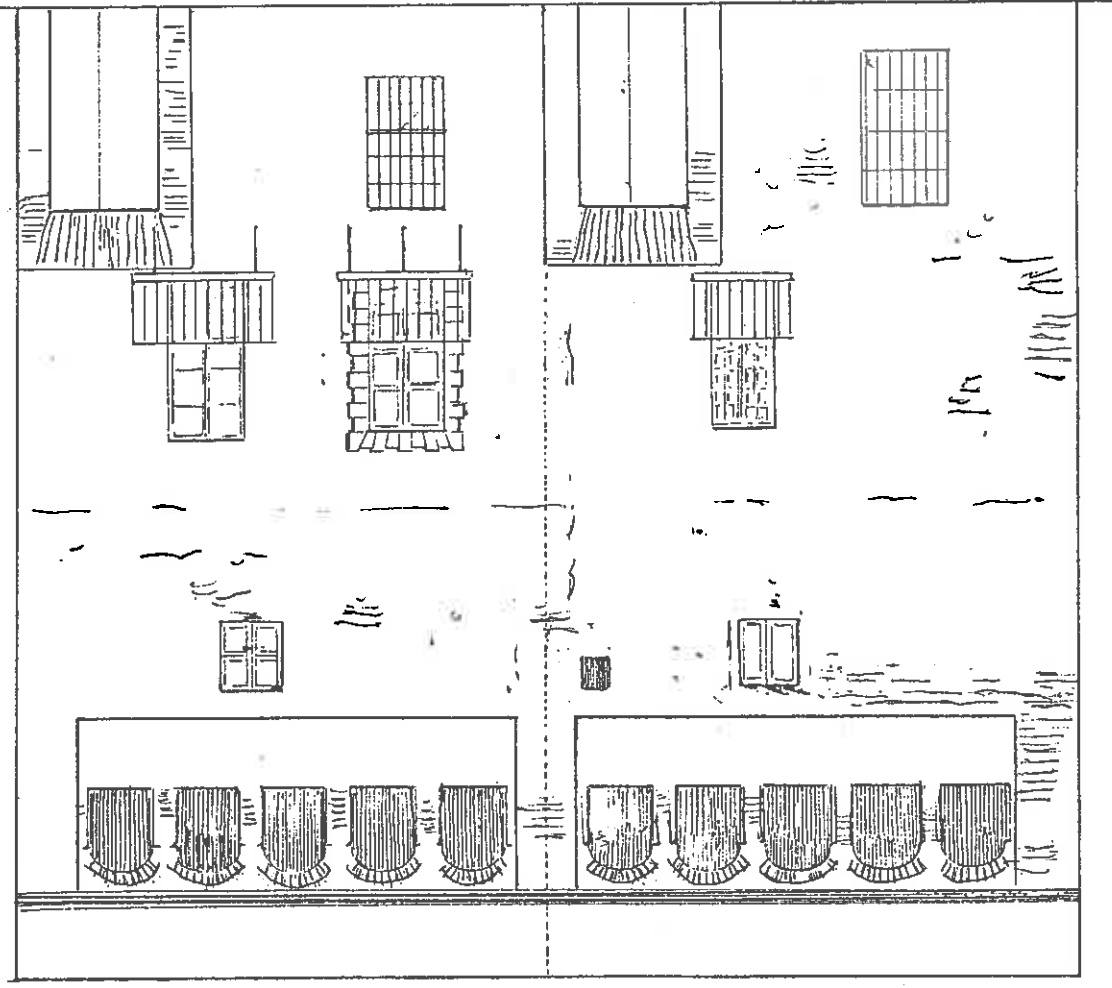
ESCALA 1:100

Conforme - El I


*José Bravo*



Fachada actual

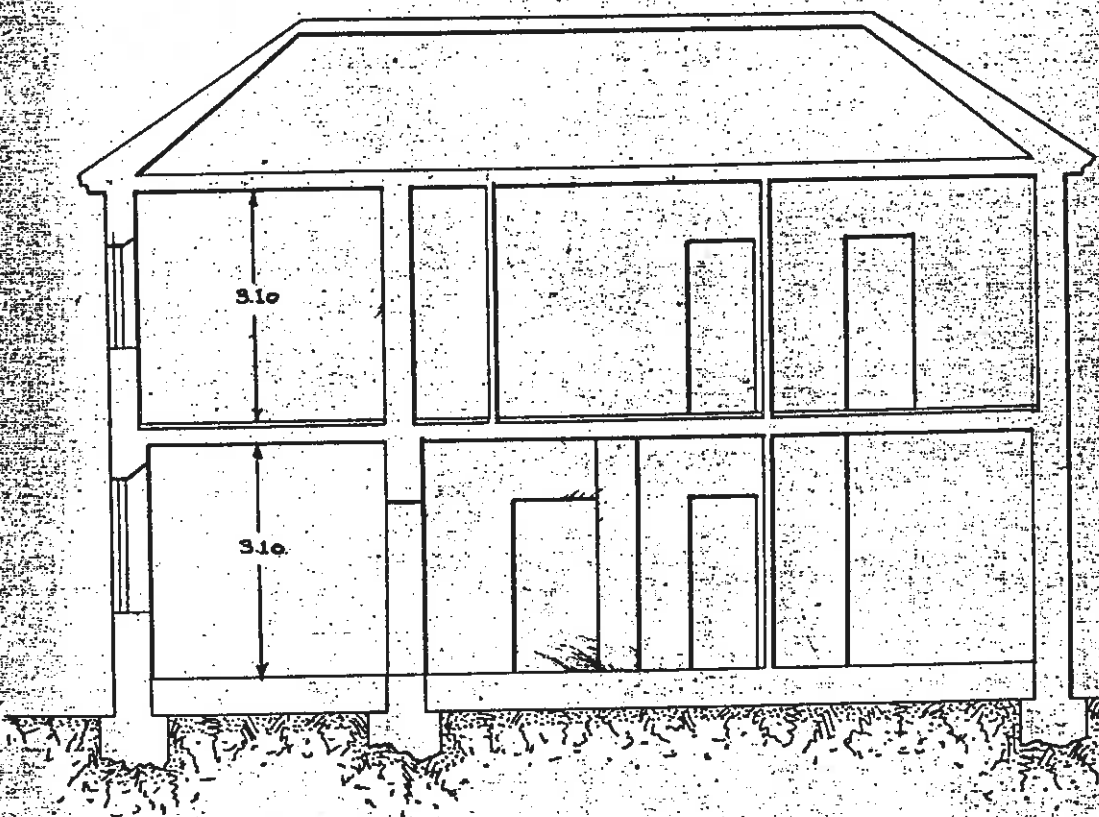


Fachada nueva.




*Handwritten mark or signature.*

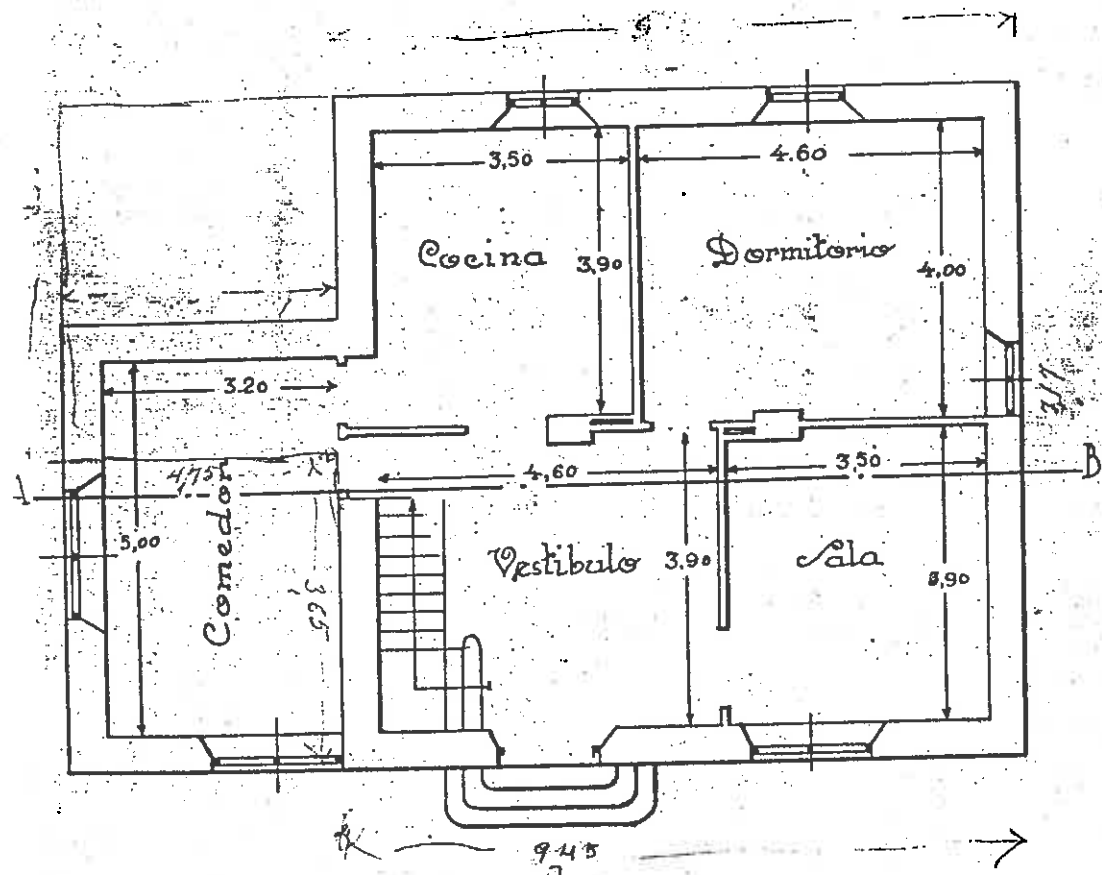
SECCION A.B.



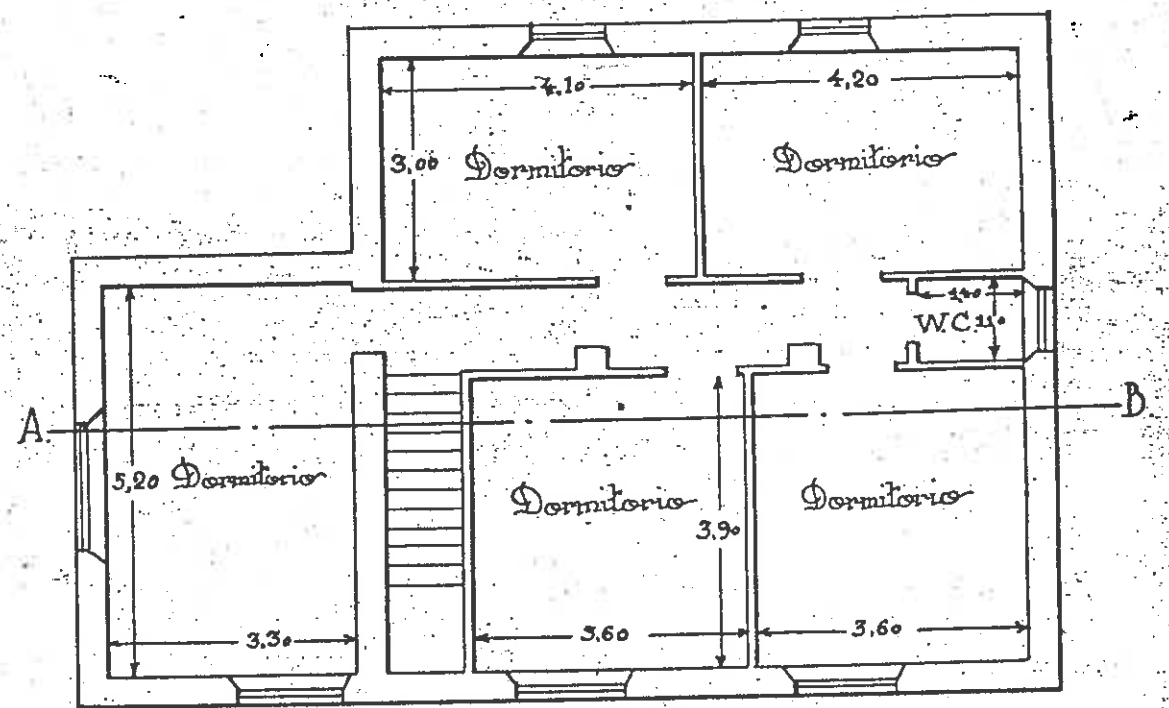
FACHADA




PLANTA BAJA



PLANTA PRIMERA



FACHADA



GRANADA 6 DE JUNIO DE 1928

CONFORME: LA PROPIETARIA

EL ARQUITECTO

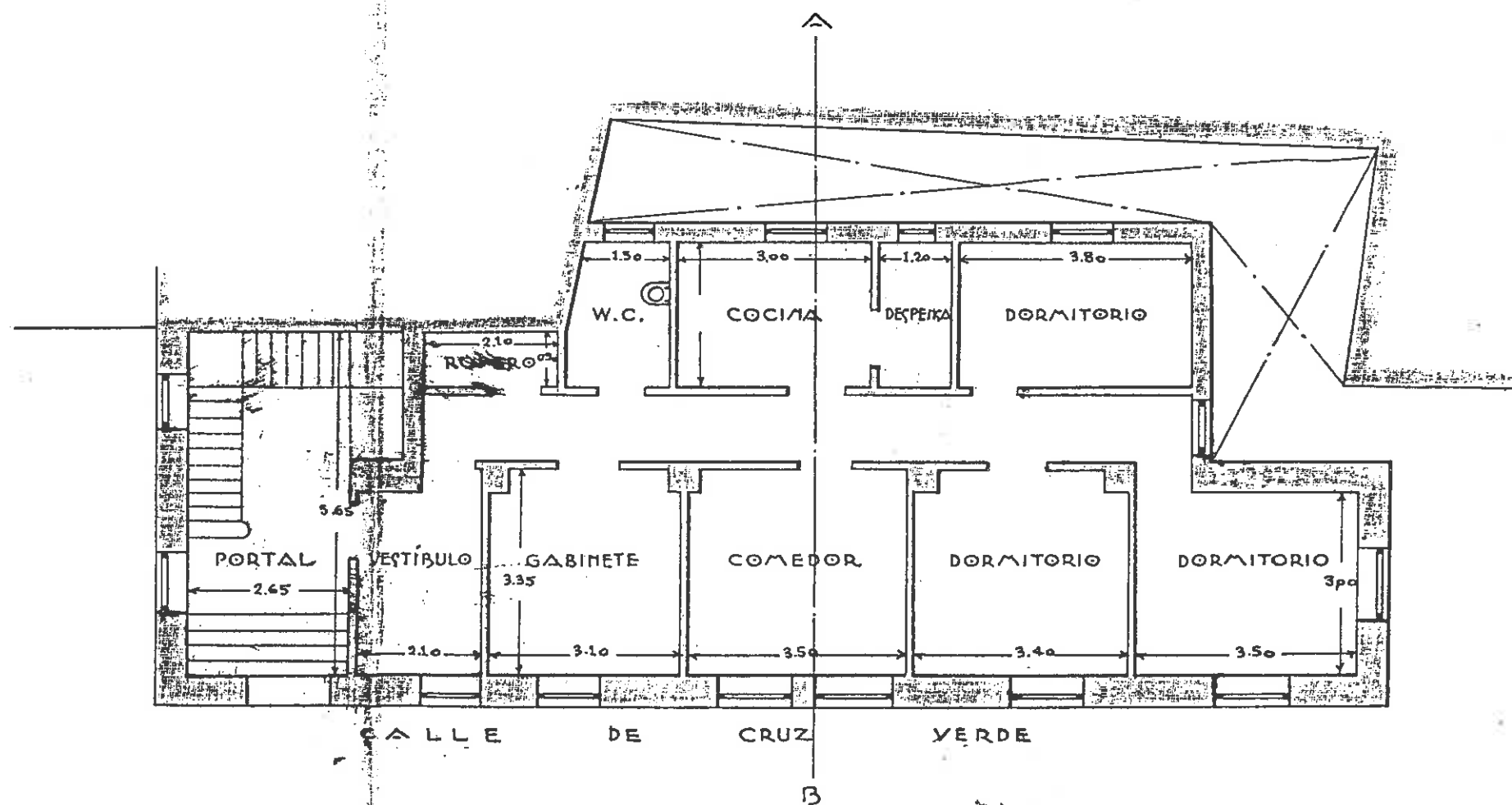
*Adela Hombas* *Mariano Figuera*



PROYECTO DE EDIFICIO EN EL  
ARMEN N°1 DE LA CALLE DE CRUZ  
VERDE - PROPIEDAD DE  
= D. ADELA MONLLOR =

ESCALA 1:100

PLANTA PRIMERA





PARA EL ESTUDIO DE LAS OBRAS DE RECONSTRUCCIÓN DE

ARRIADAS DE

Granada - diciembre

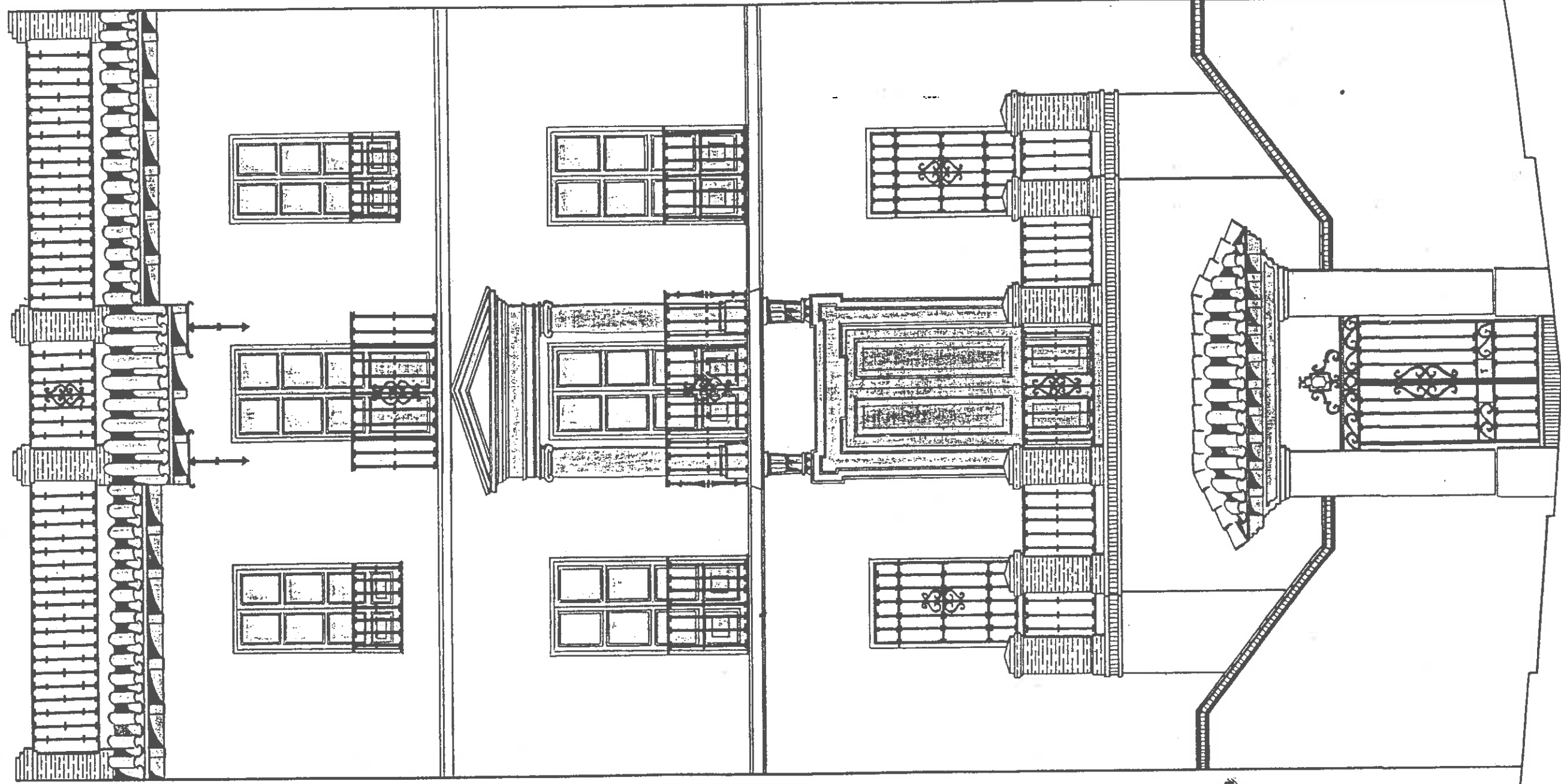
D. ANTONIO RUBIO JIMENEZ

El Arquitecto

*J. F. F. J.*




1931

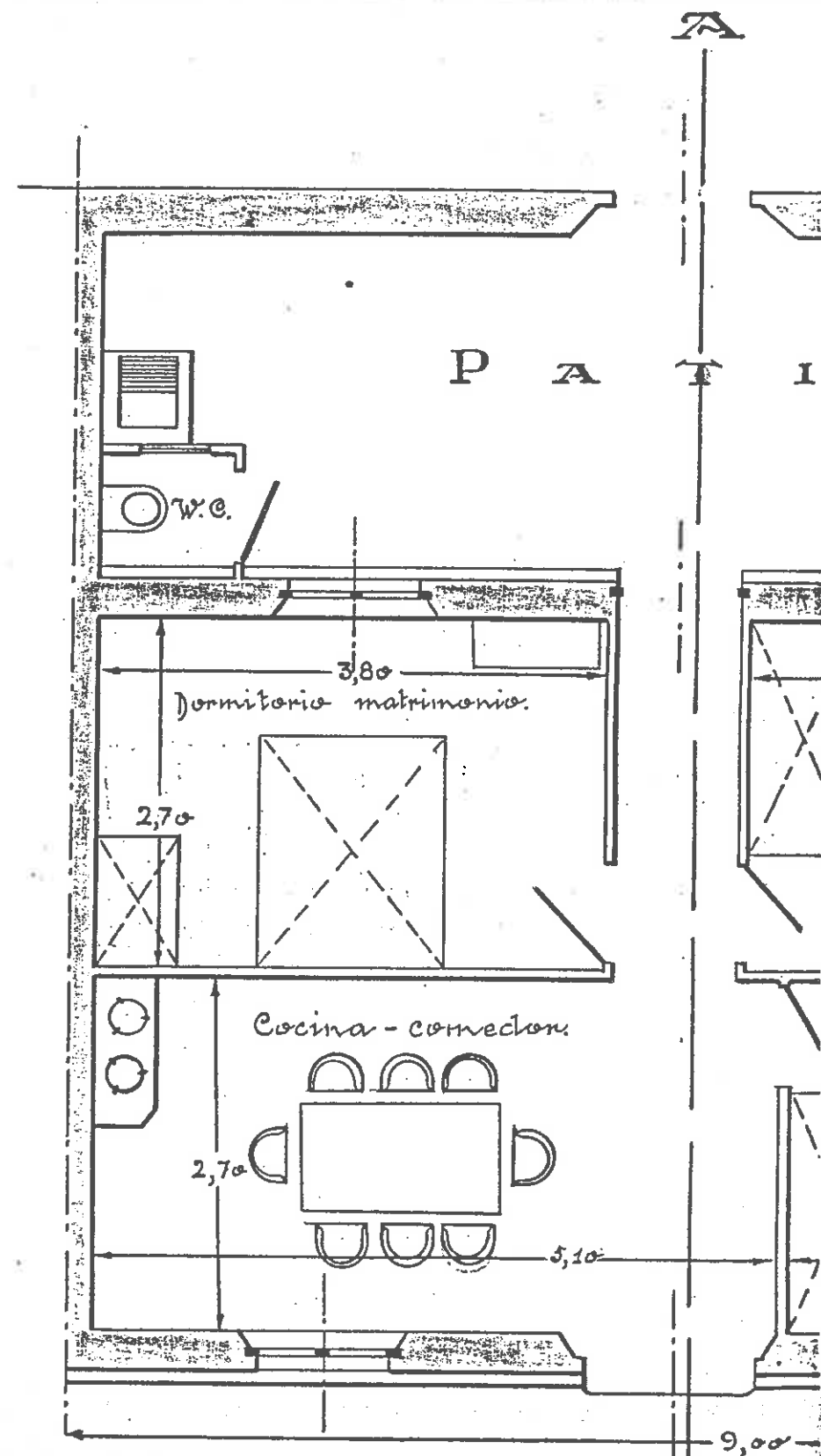


1:50

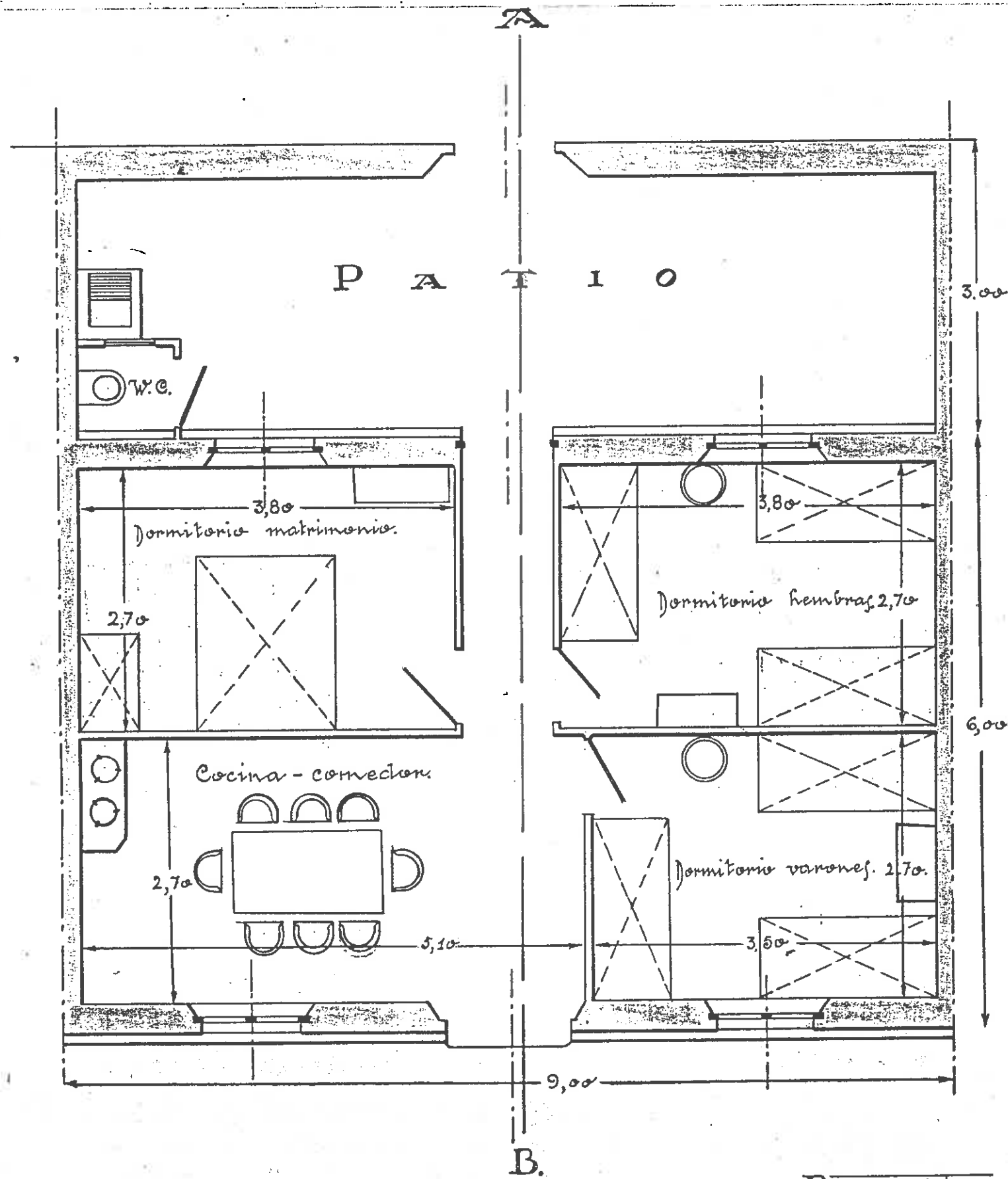
1:50



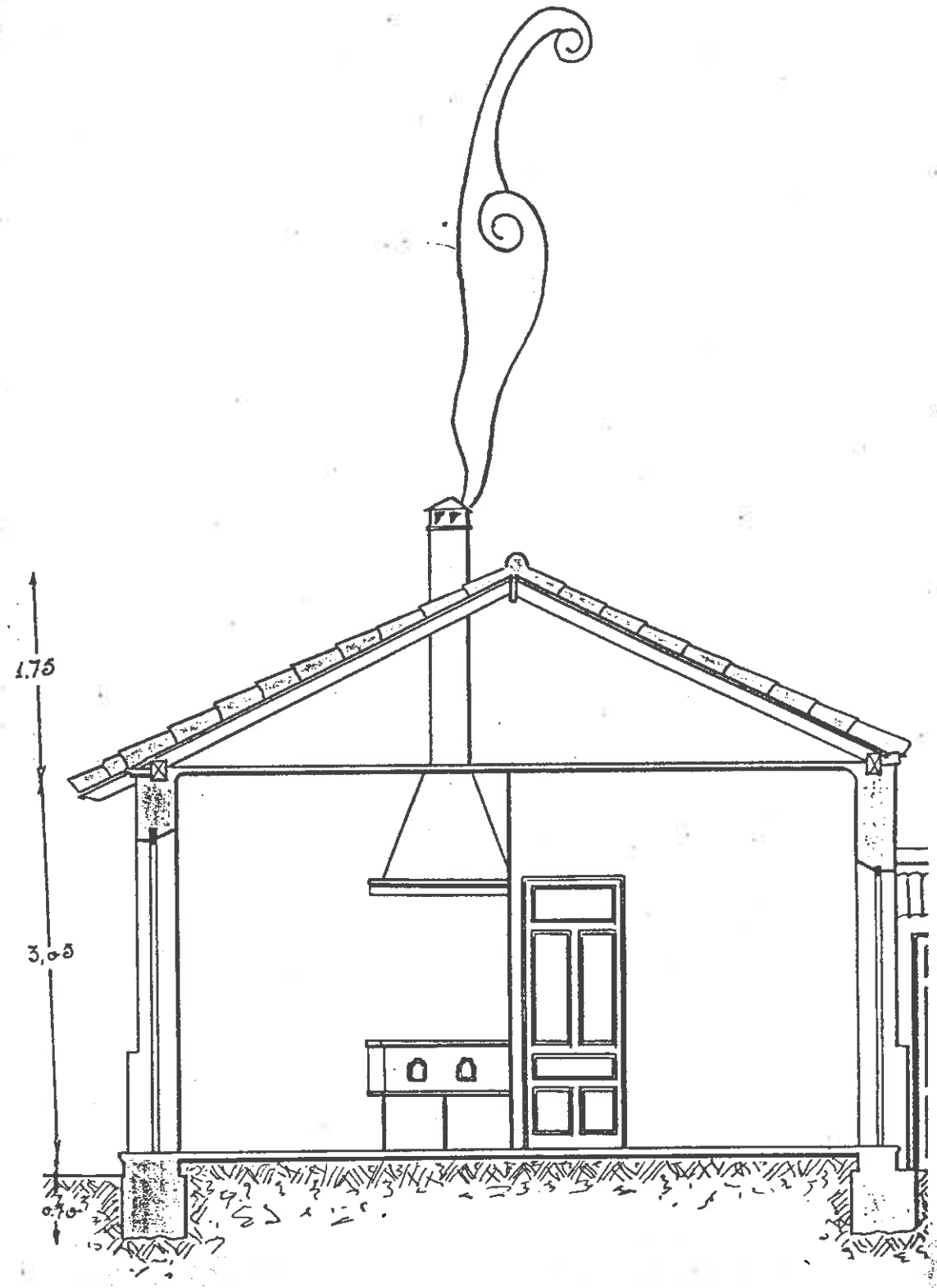
FACHADA



B.



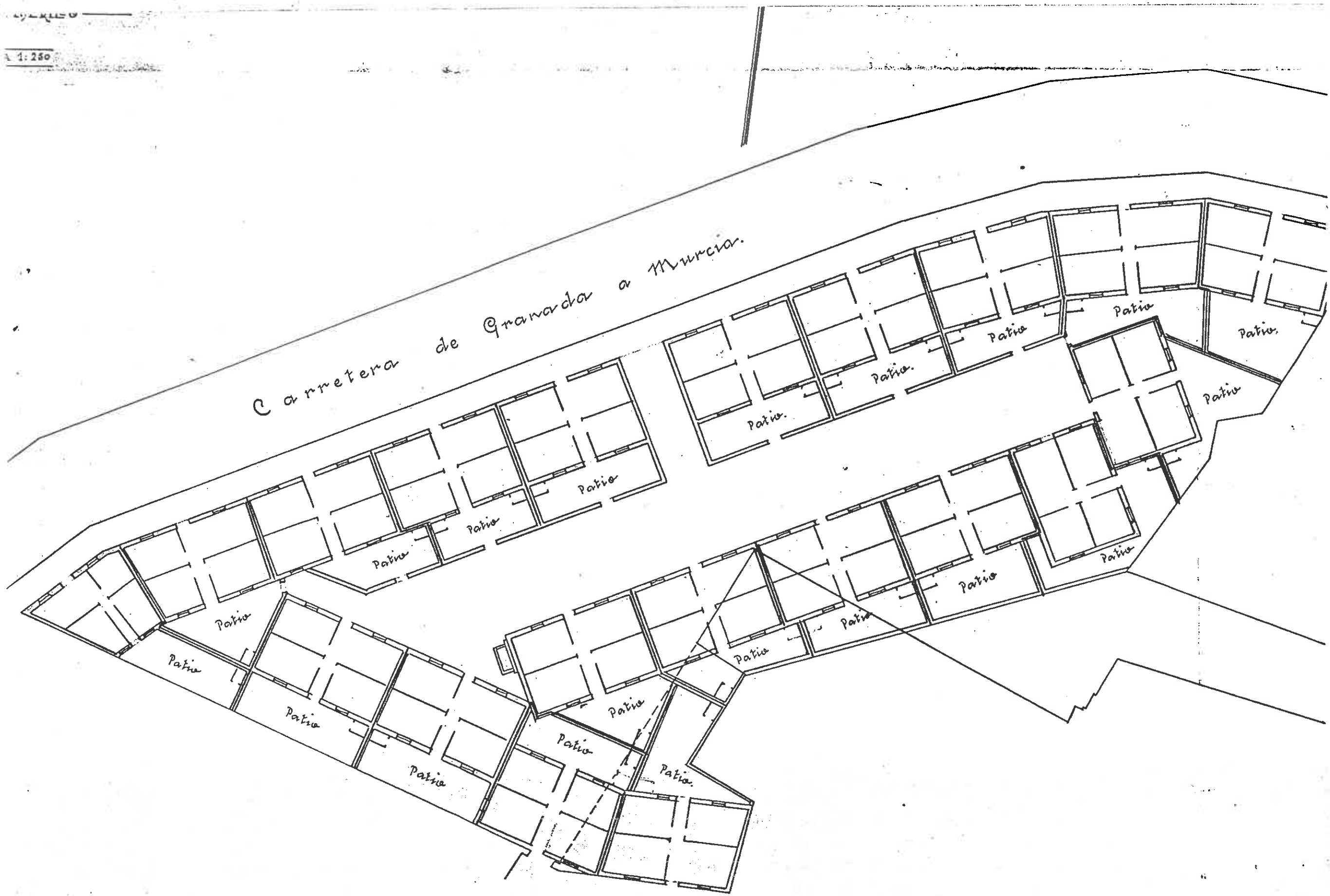
PLANTA



SECCION A-B

1:250

Carretera de Granada a Murcia.



— ° FACHADA A LA CALLE DE ELVIRA ° —



ESCALA = 1:100.


Granada 1º de Julio de 1927  
EL ARQUITECTO:

*Mariano T. Fico*

CONFORME, EL PROPIETARIO:

*Mamuel Navarro*





*Arque  
Lara*

*Residencial de la Casa Comoda Modelo de la Escuela en la C. de Cuba*

109 87 65 43 21 0

10

20

30

40

50 pies

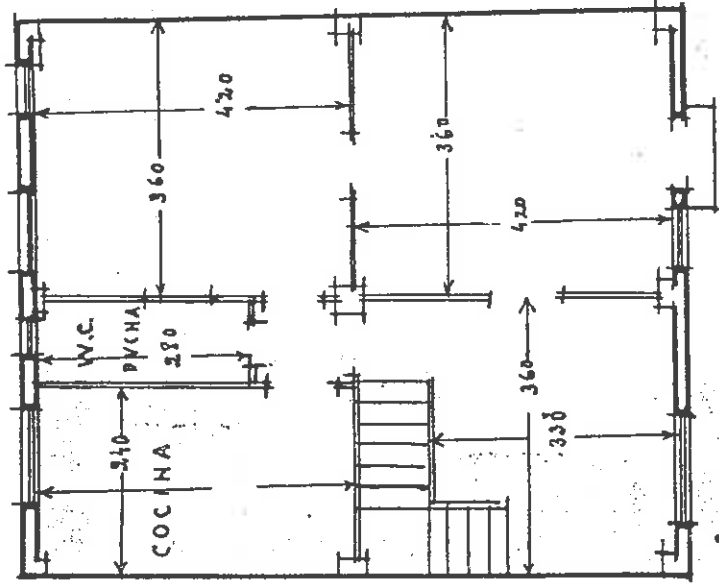
*Juan Pignatelli*



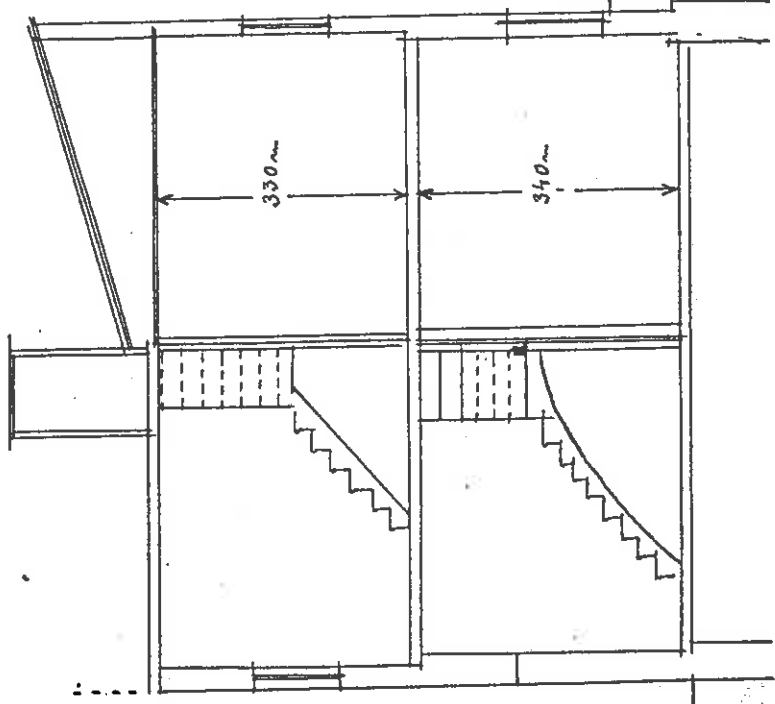
# PROYECTO DE CASA-HABITACION

EN LA CALLE REAL: CARTUJA N°78

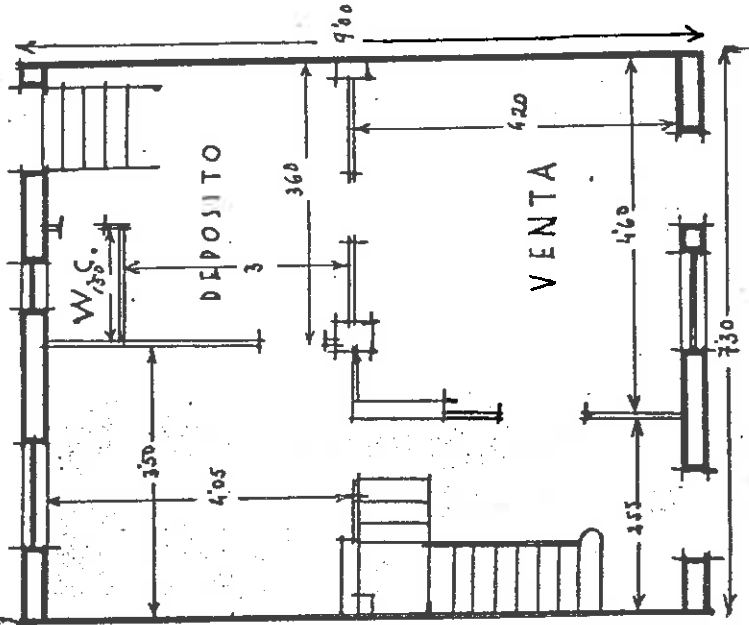
ESCALA 1:100



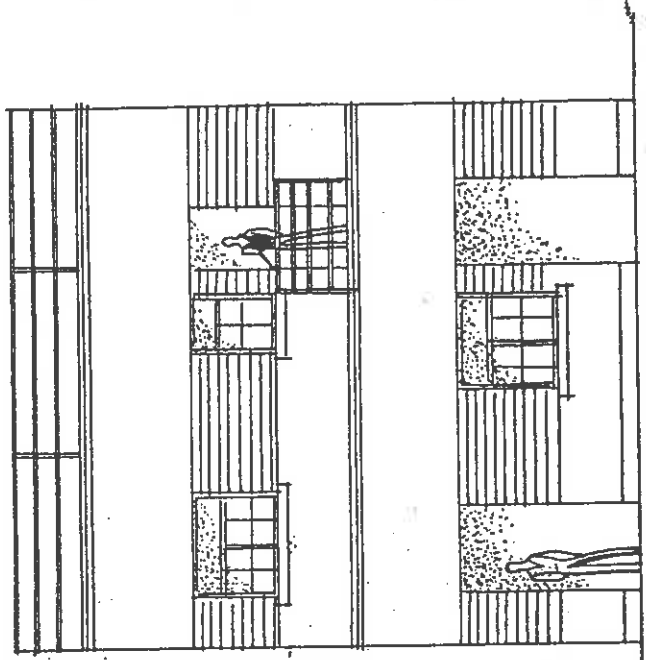
PLANTA ALTA



SECCION



PLANTA BAJA



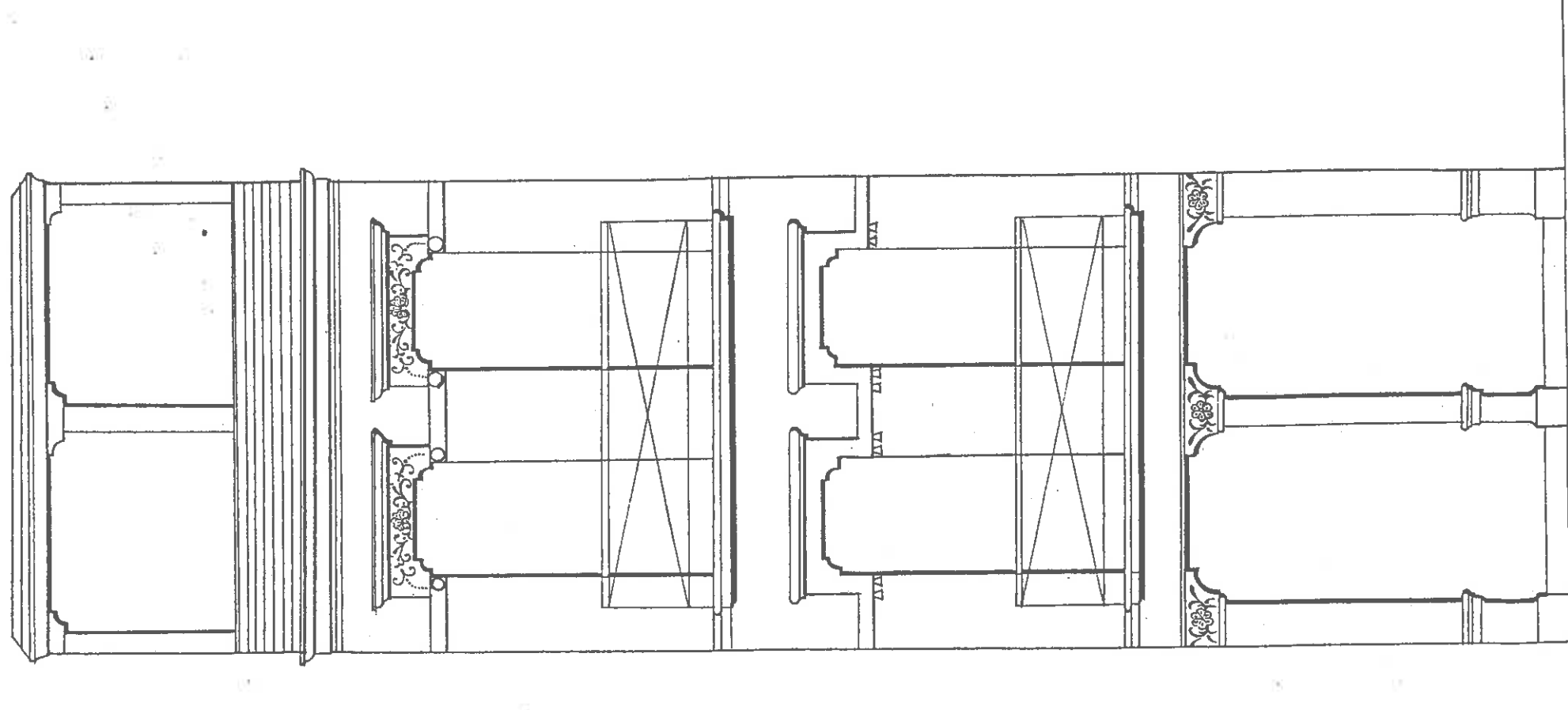
ALZADO



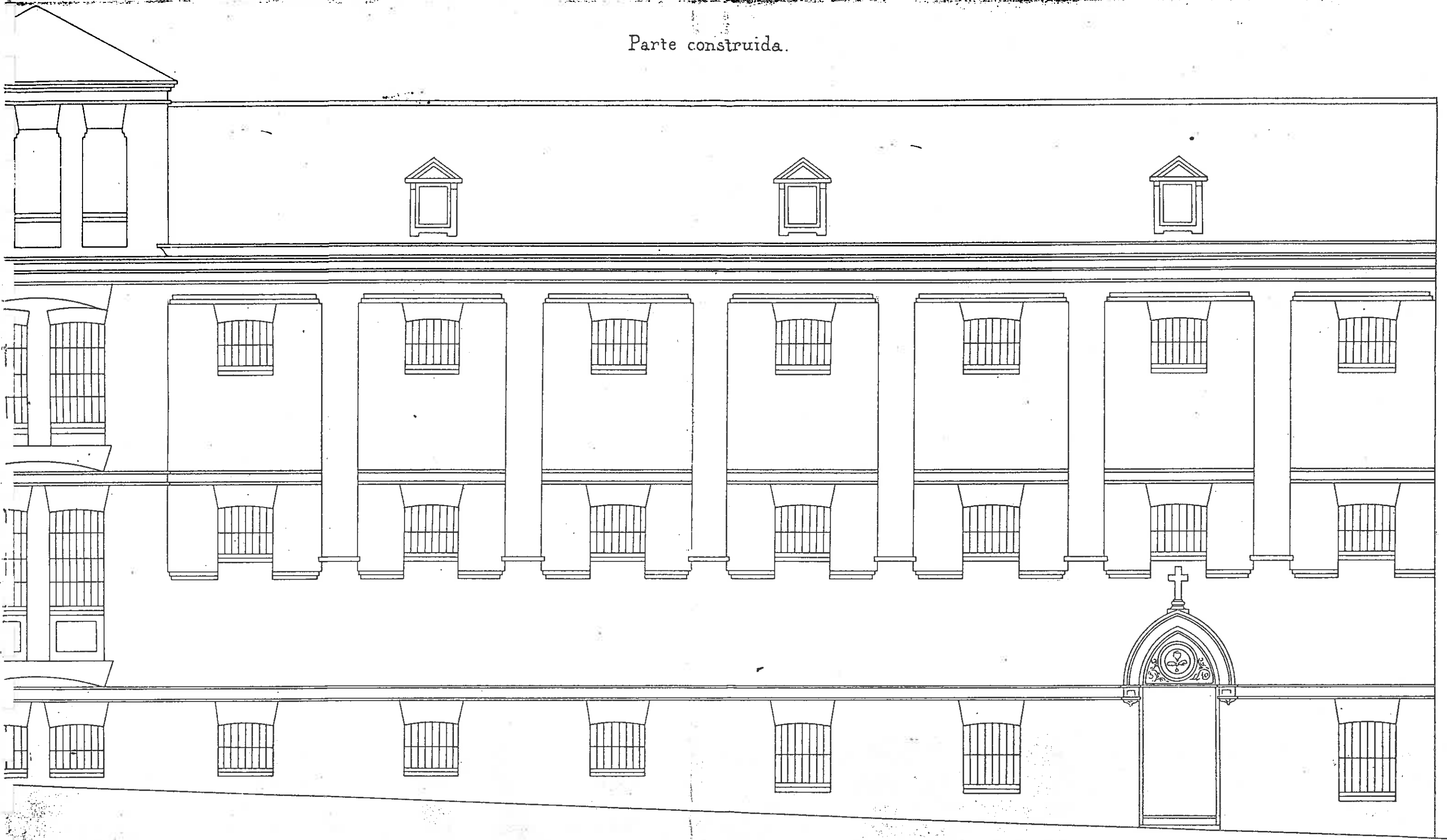
Xipiel Castillo Herrera  
Arq.

achada para la casa n.º 67 en la calle de Elvira, propiedad de




<sup>ma.</sup> D.ª Modelar Ybarriner



Parte construida.



Parte que se proyecta.

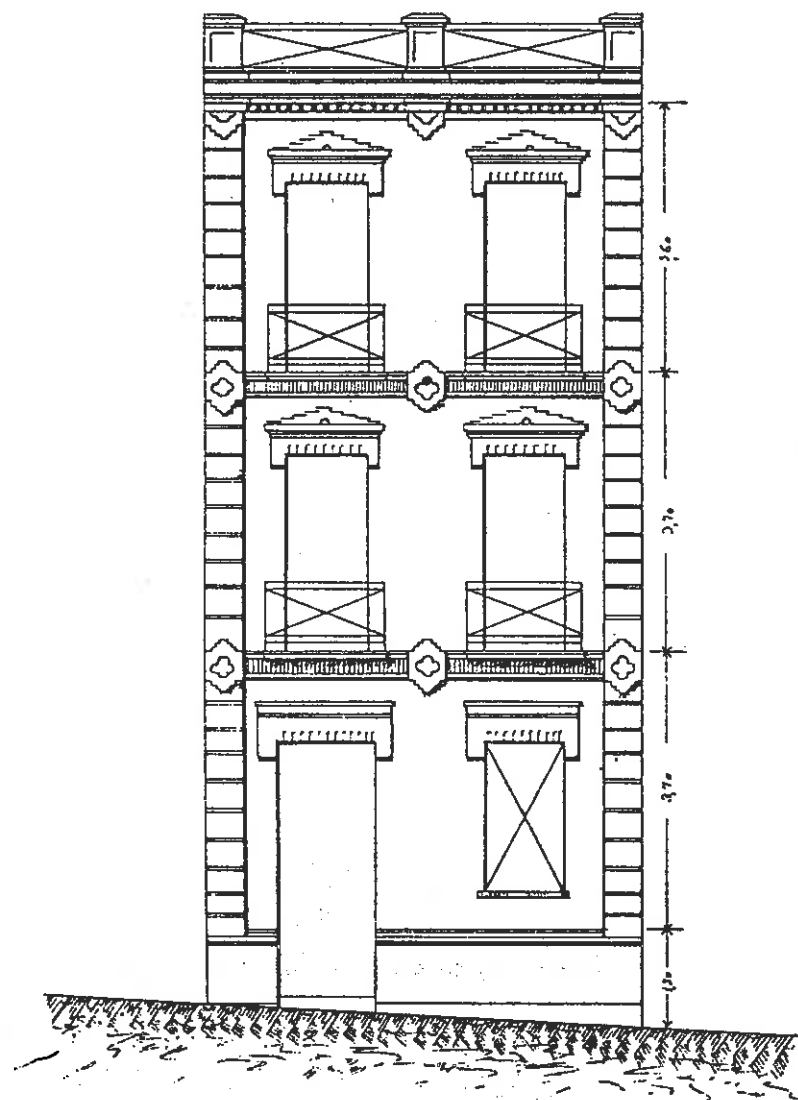


PROYECTO DE CASA EN LA CALLE DE LA CALDERERIA VIEJA N.º 16.

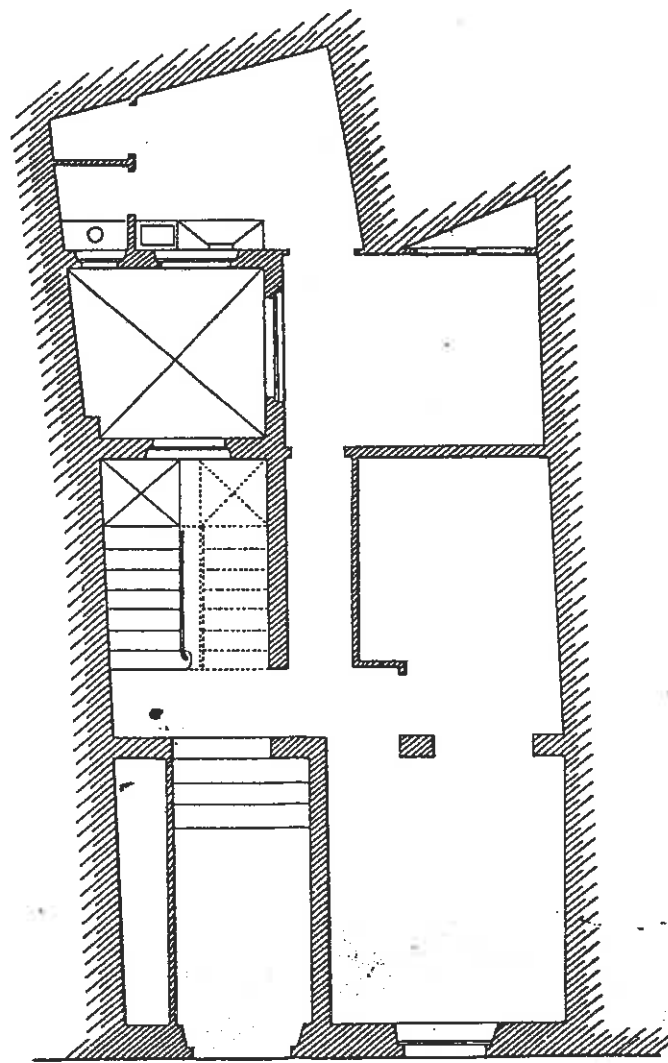
PROPIEDAD DE

*Don Miguel Rubio Oreyana.*

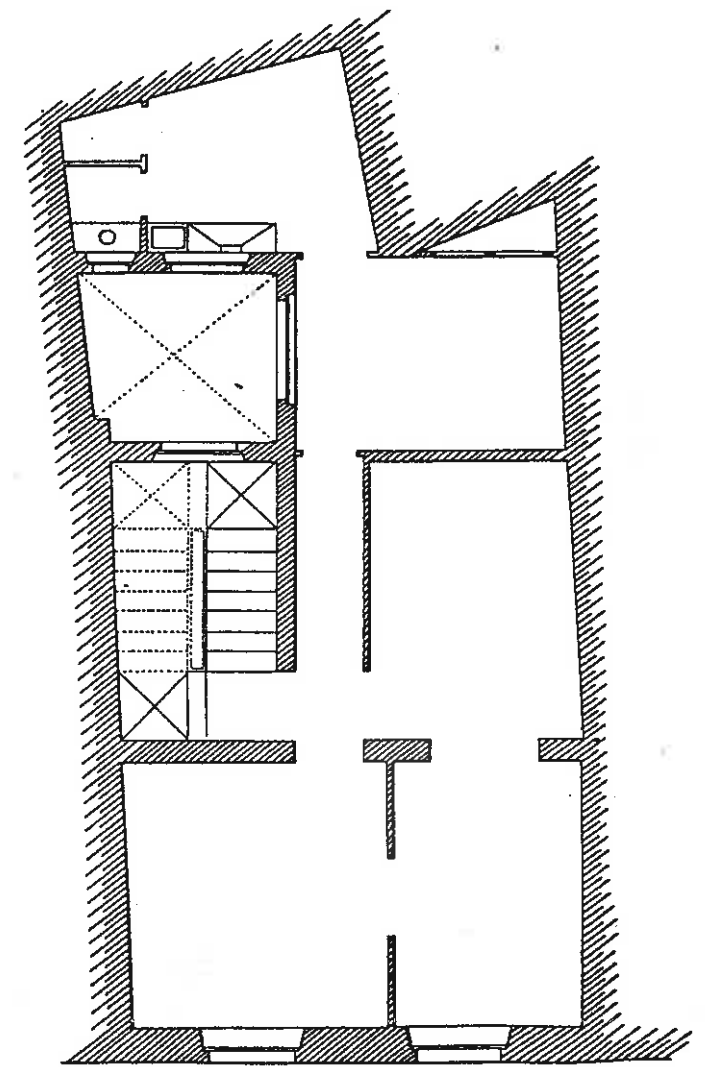
FACHADA.



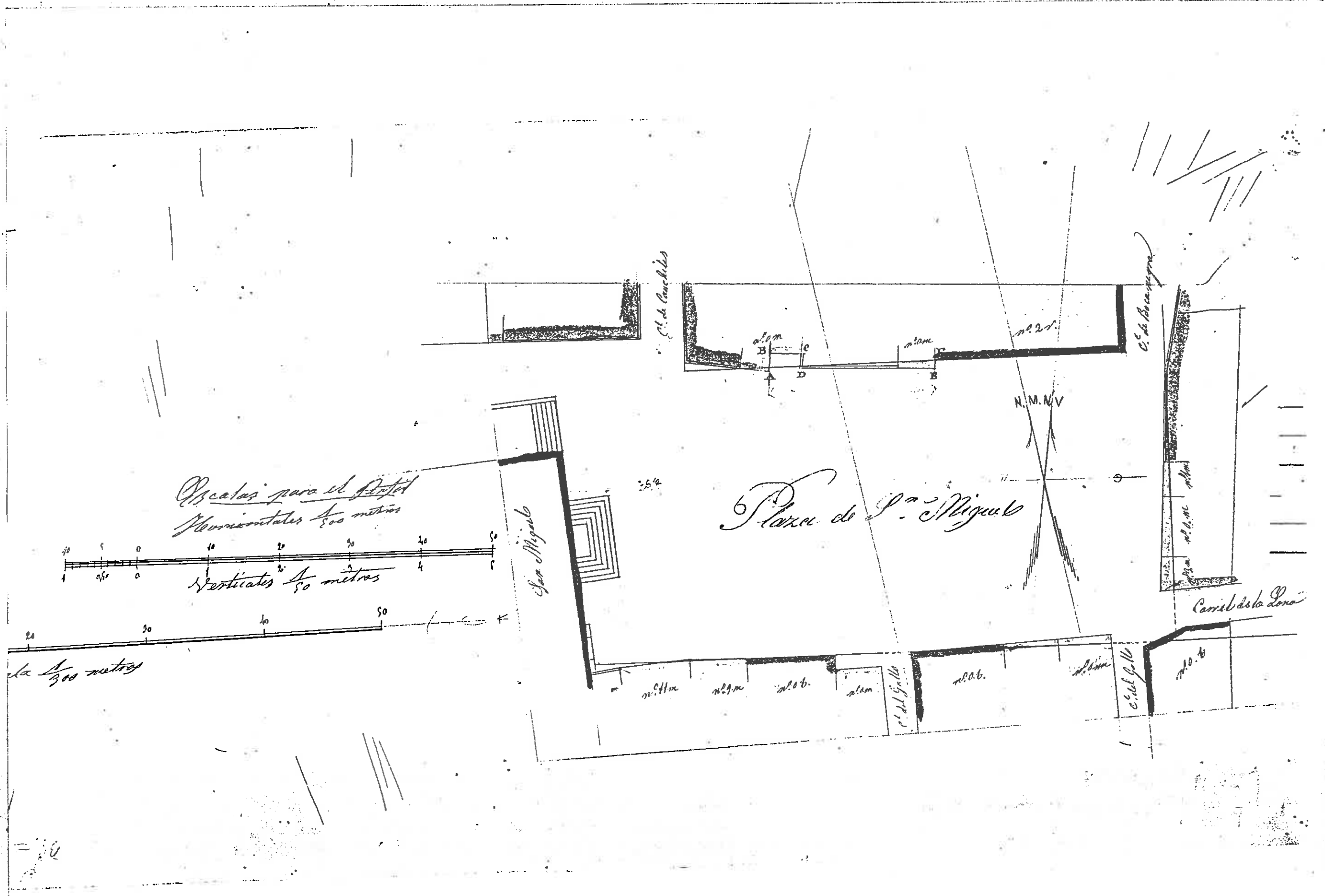
PLANTA BAJA.



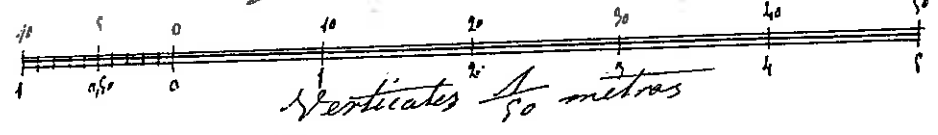
PISO PRINCIPAL.







*Escalas para el Perfil*  
*Horizontales 500 metros*



*Verticales 50 metros*

*de 300 metros*

*Plaza de S. Miguel*

*San Miguel*

*C. de Cochinos*

*C. de Bocaranga*

*Carril de la Lona*

*C. de la M...*

*C. del Gallo*

*C. del Gallo*

*N.M.N.V.*

*m. 11 m*

*m. 11 m*

*m. 10.6*

*m. 11 m*

*m. 10.6*

*m. 11 m*

*m. 10.6*

*3.5/4*

*1/2*

Calle de Bodegonillos

Calle de la Hermosa

Calle del Zacatín

Calle de los Tintes

Calle El vi ra

Calle del Pan

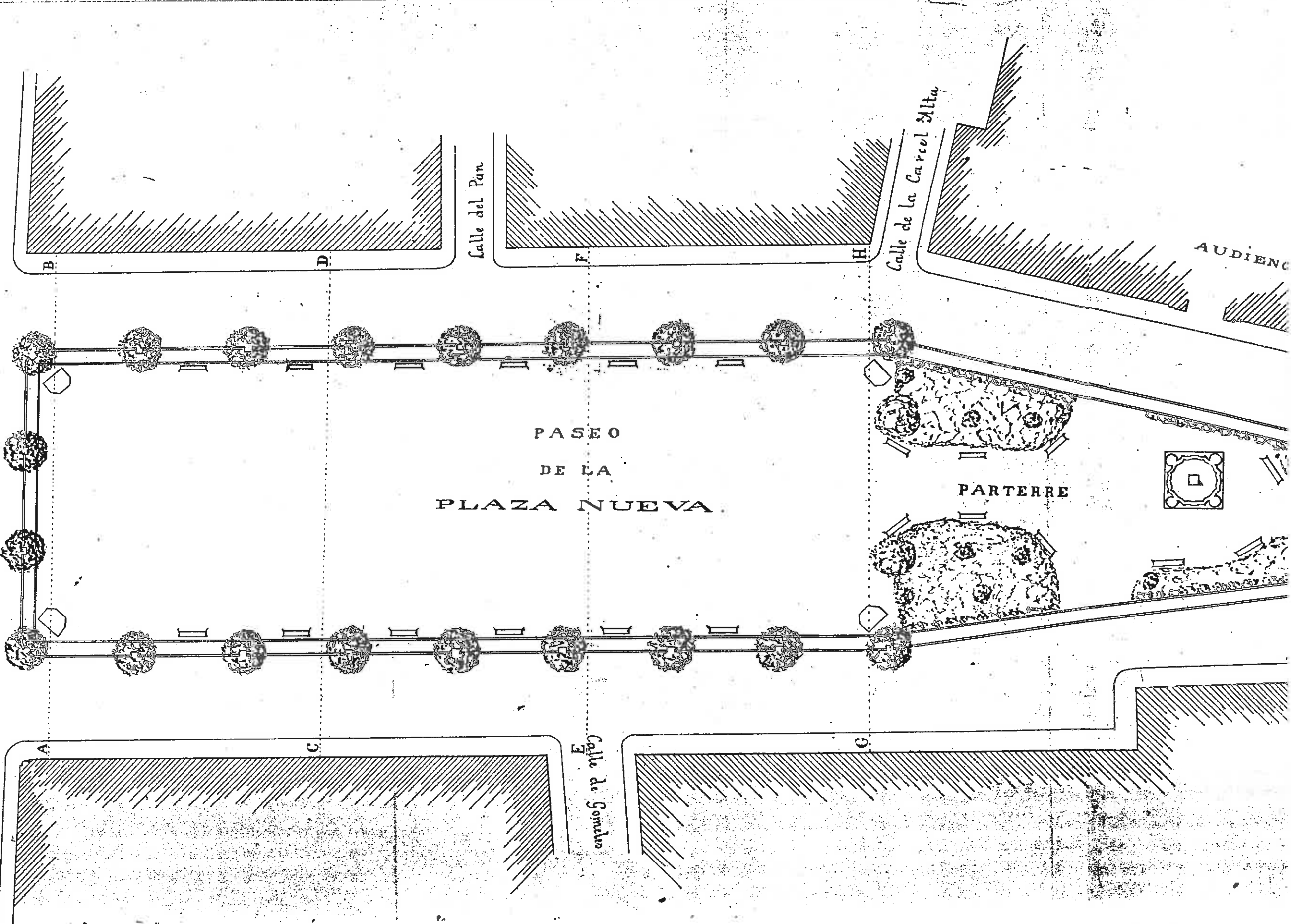
Calle de la Caracol Alta

Calle de Gomula

PASEO  
DE LA  
PLAZA NUEVA


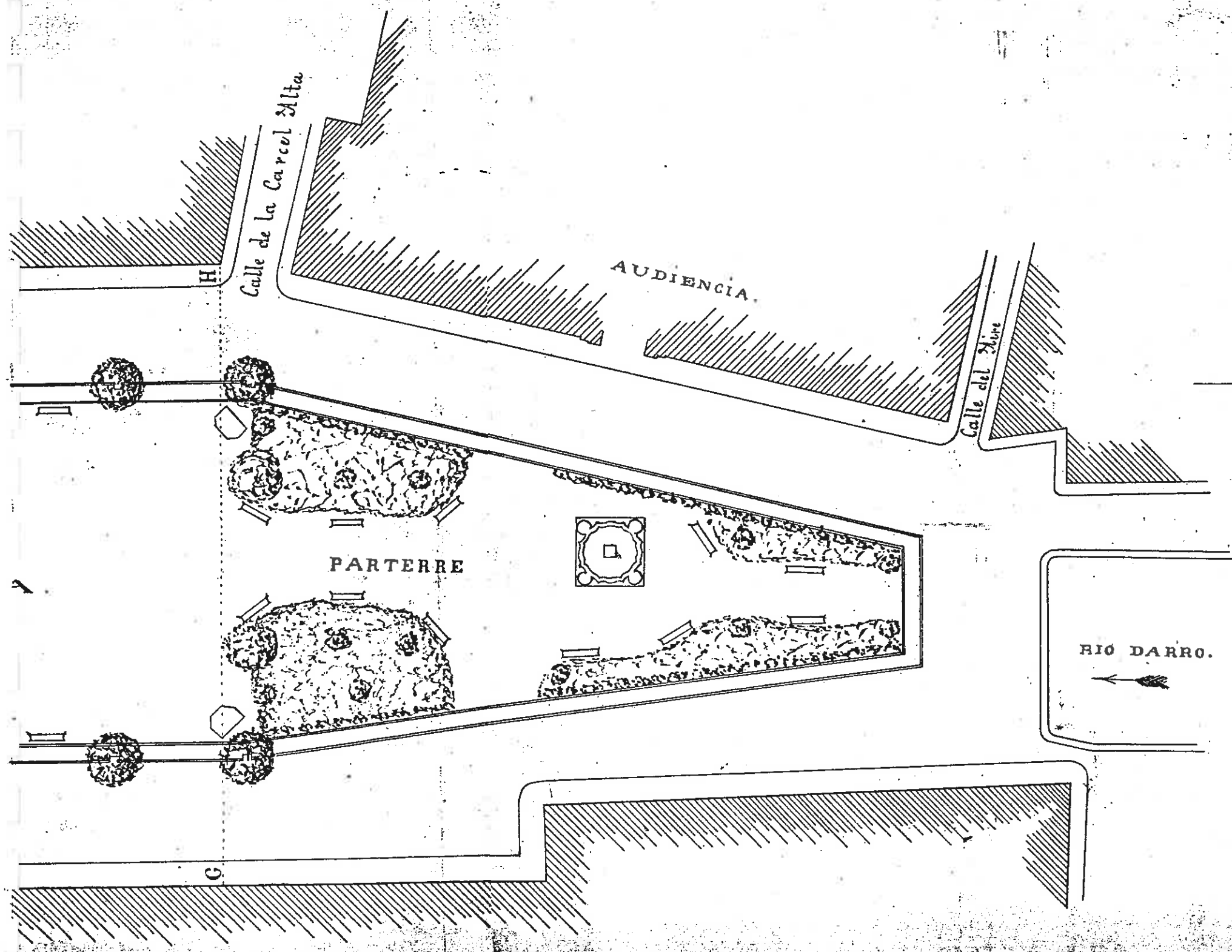
PARTERRE

AUDIENC





Arreglo de rasante y proyecto de paseo en la Plaza Nueva

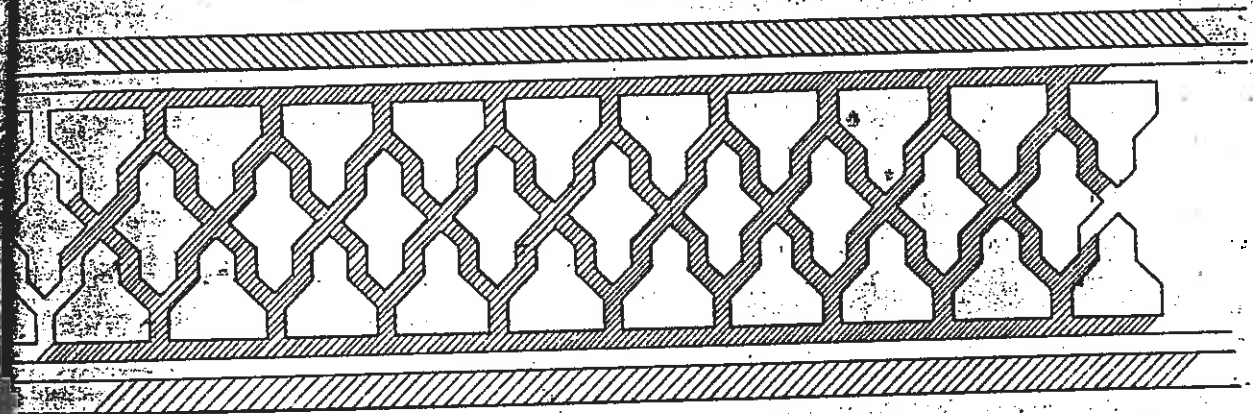


Granada 25 de Setiembre de 1478  
El Arq<sup>to</sup> de la Ciudad  
*Clavio Diaz de Lerada*

contratista se  
firmes bajas la  
cubico de piedra  
de 3,50 pesetas  
cabe cada de  
ter. el metro  
recebo de esta  
o pesetas el  
ordinario e

en el se se  
Autoridad  
tiembre del 8  
del  
de Lorada


Dibujo que ha de formar el empiedro entrefino del  
paseo de la Plaza Nueva




Granada 25 de Setiembre de 1892. El Ar.<sup>to</sup> de Ciudad  
Cecilio Diaz de Lorada

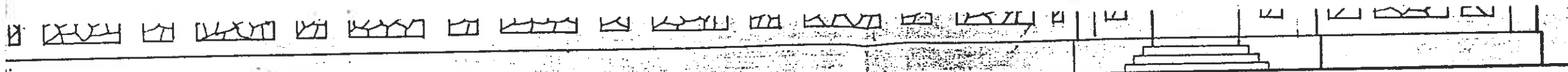
[ Leg. 757  
P. 35 ]

*L'oyeio de pavellon etc et :*

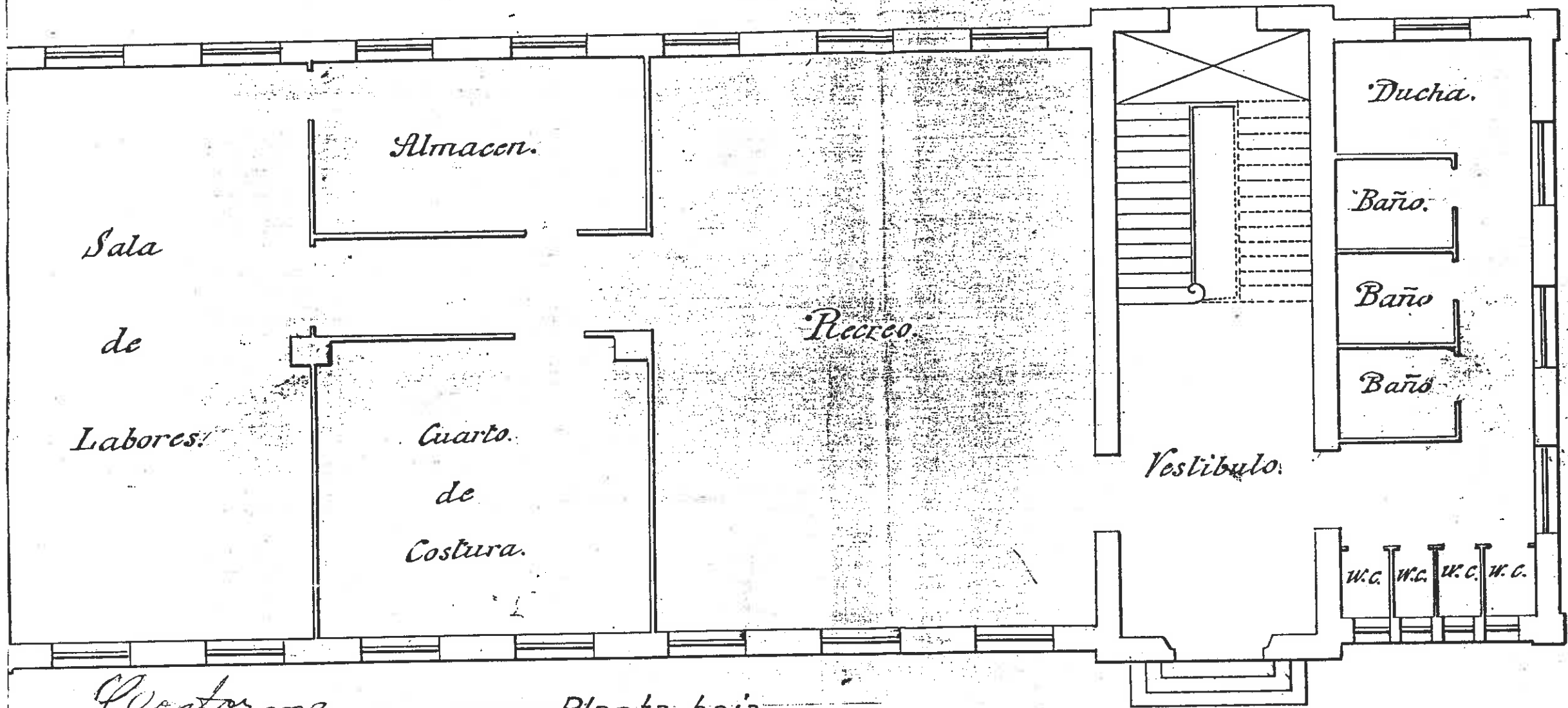


*fachada pral*





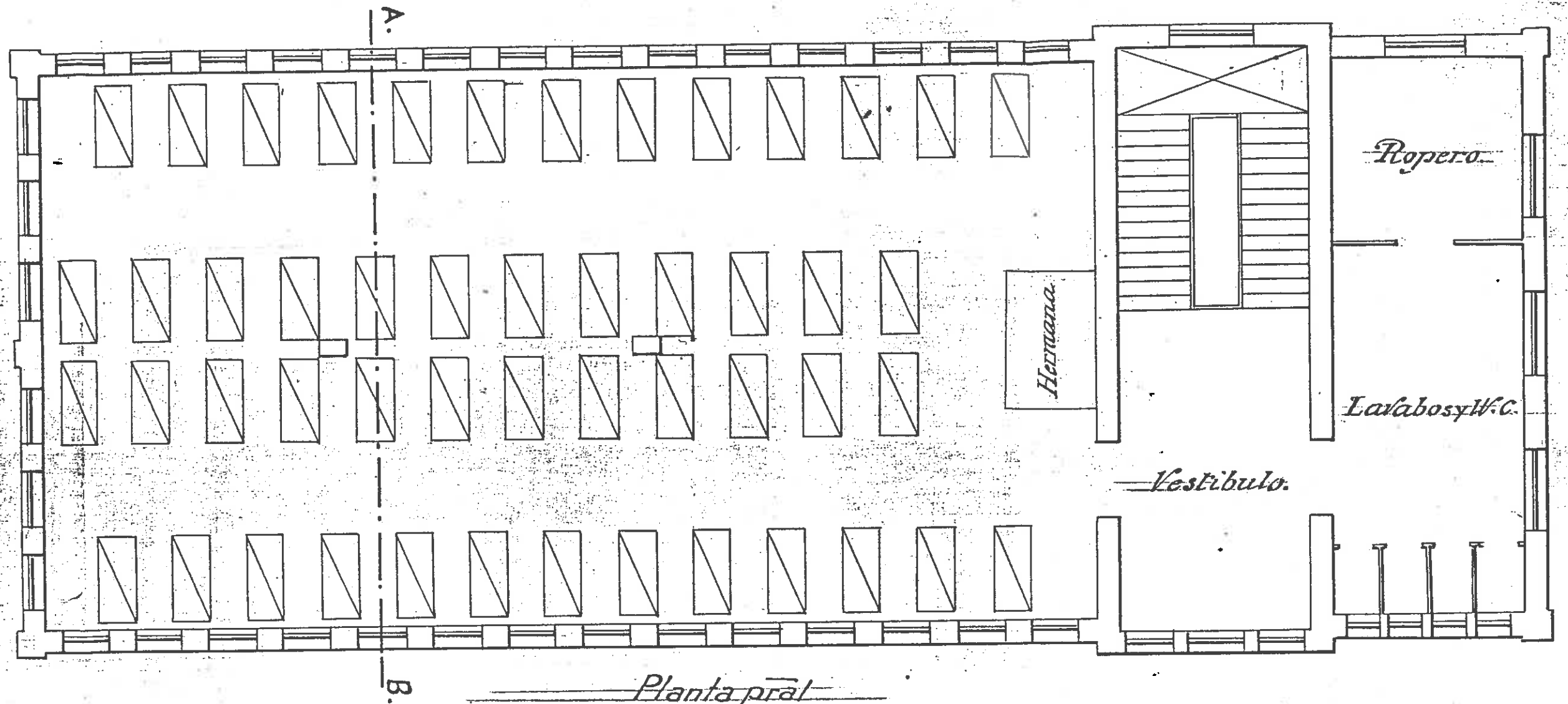
*Fachada principal*



*Conforme a la Superior  
Por Modesta P. Rodriguez*

*Planta baja*

Sección por A-B.

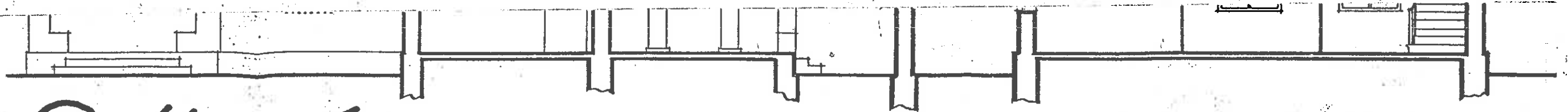


Planta pral

Granada 11 de Febrero 1930

El Arquitecto.

Fernando Wilhelm, Manjar



Sección 8-6



Fachadas



Conforme:  
El Propietario

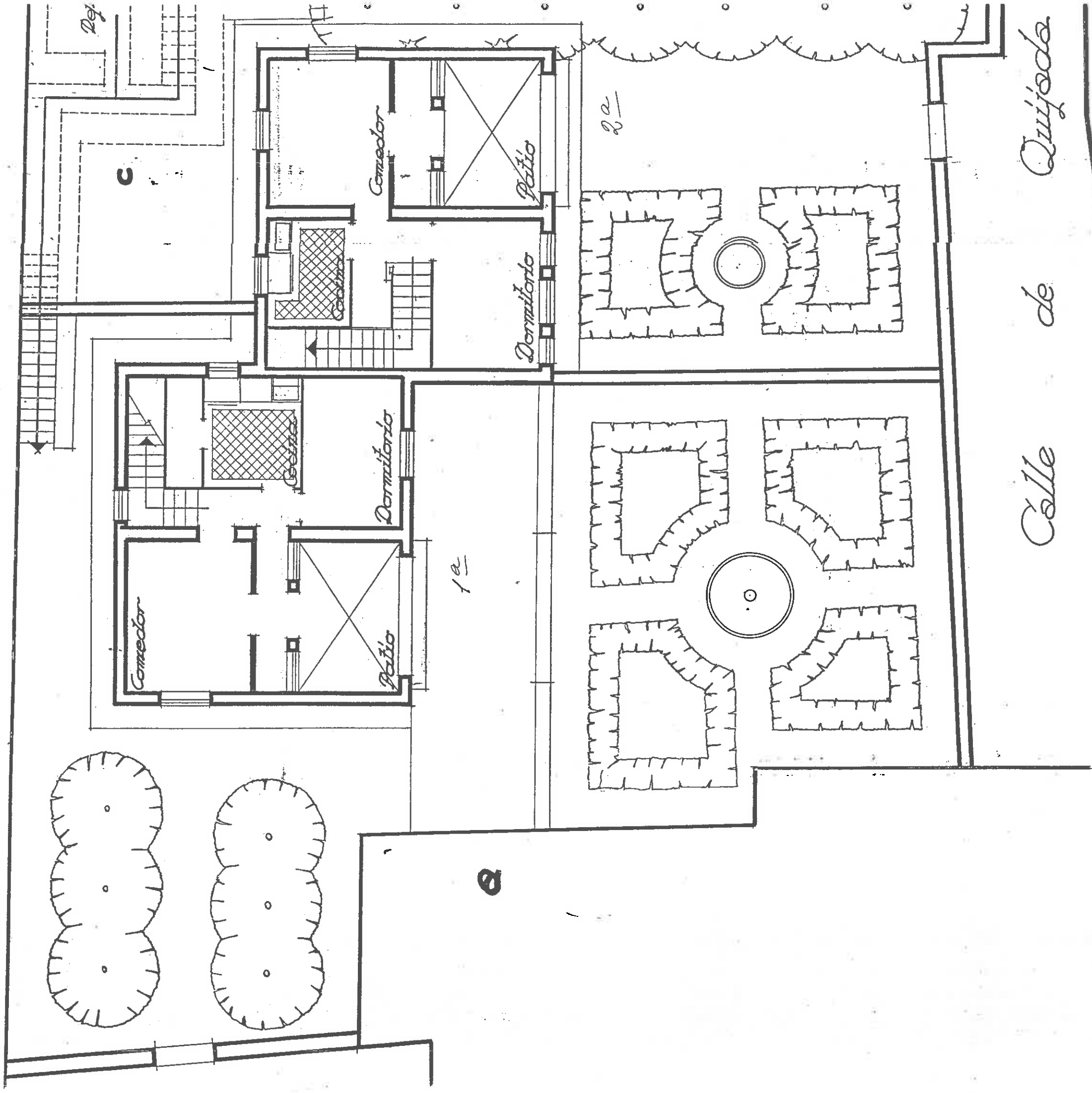
*[Handwritten signature]*

Regal  
N.º 1154

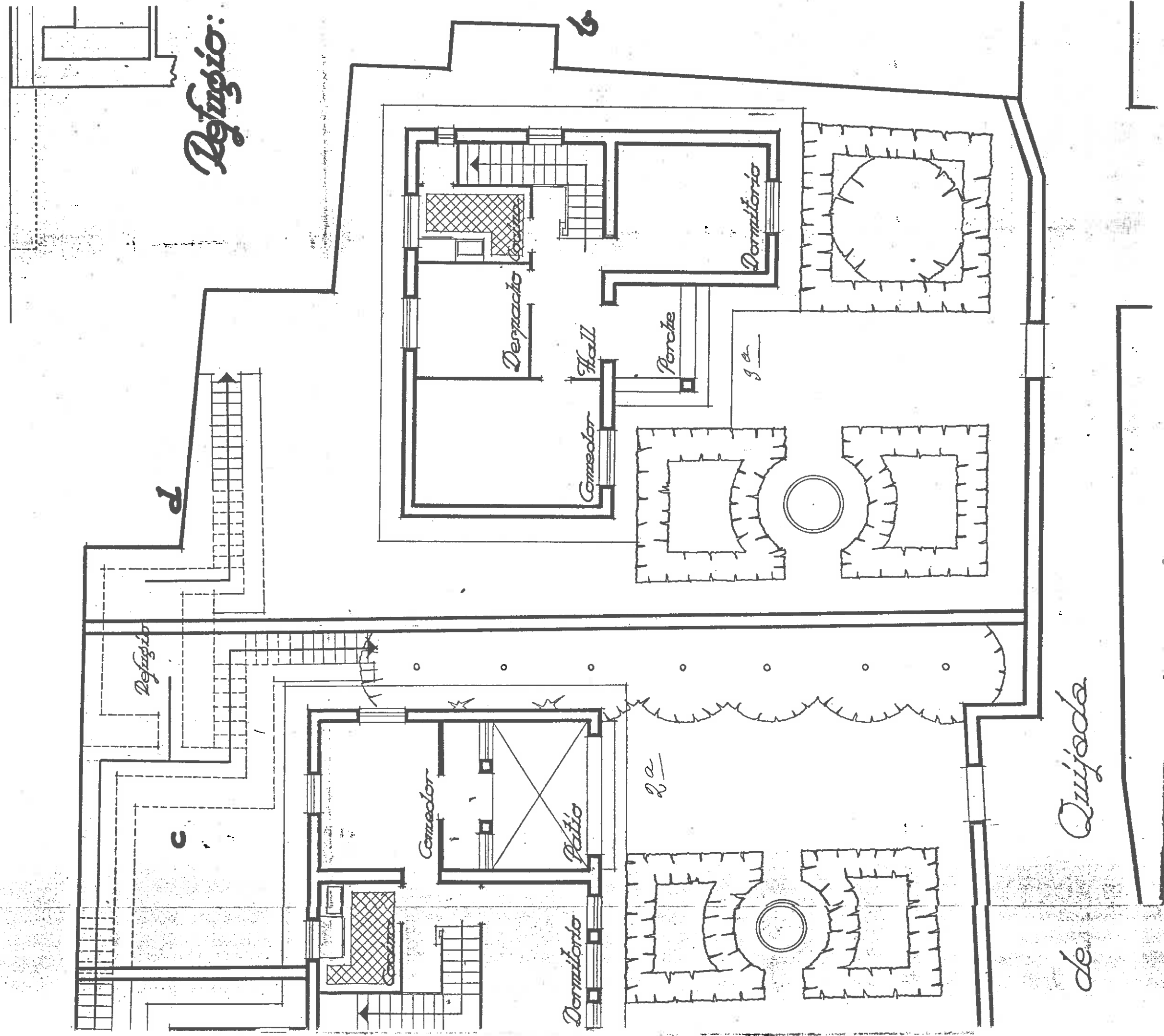
Granada - Junio 1933  
El Arquitecto

*[Handwritten signature]*

solares núm 3 de la calle de Quijada



*Quijada*



*Refugio:*

*Refugio*

*c*

*d*

*Dormitorio*

*Comedor*

*Patio*

*Dormitorio*

*Comedor*

*Hall*

*Despacho*

*Porche*

*Quijada*

*de*


*2a*

*3a*

*b*



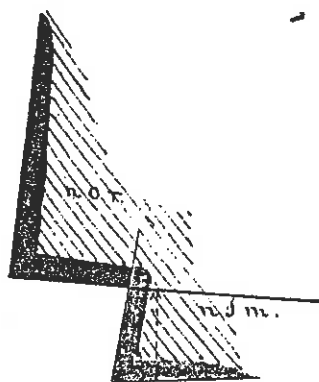




Escala del plano.

Calle la Canal alta

Palacio de la Audiencia



Carrera de Duro

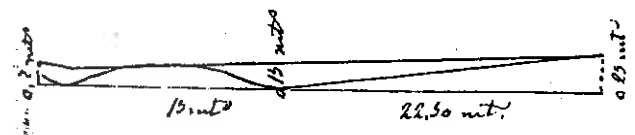
Rio Duro



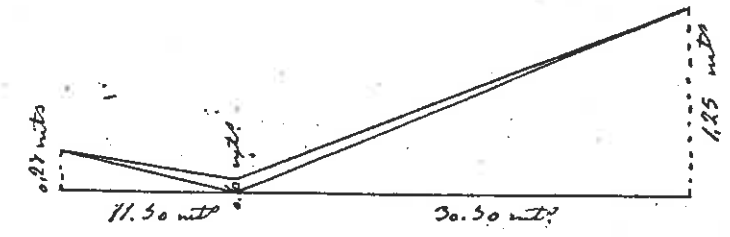
Queda en  
 El Secretario  
 Juan Pedro de Espinosa  
 y Contralor

Granada, 6 de Diciembre del 1861

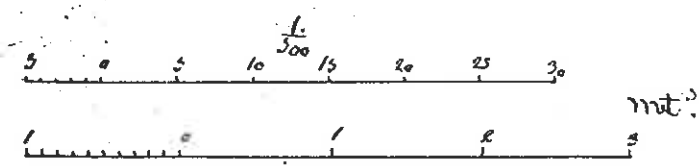
Jose Pontecorvo




Perfil frente a la calle de Elvira.



Perfil frente a la canal alta.



Perfil longitudinal y nueva rasante

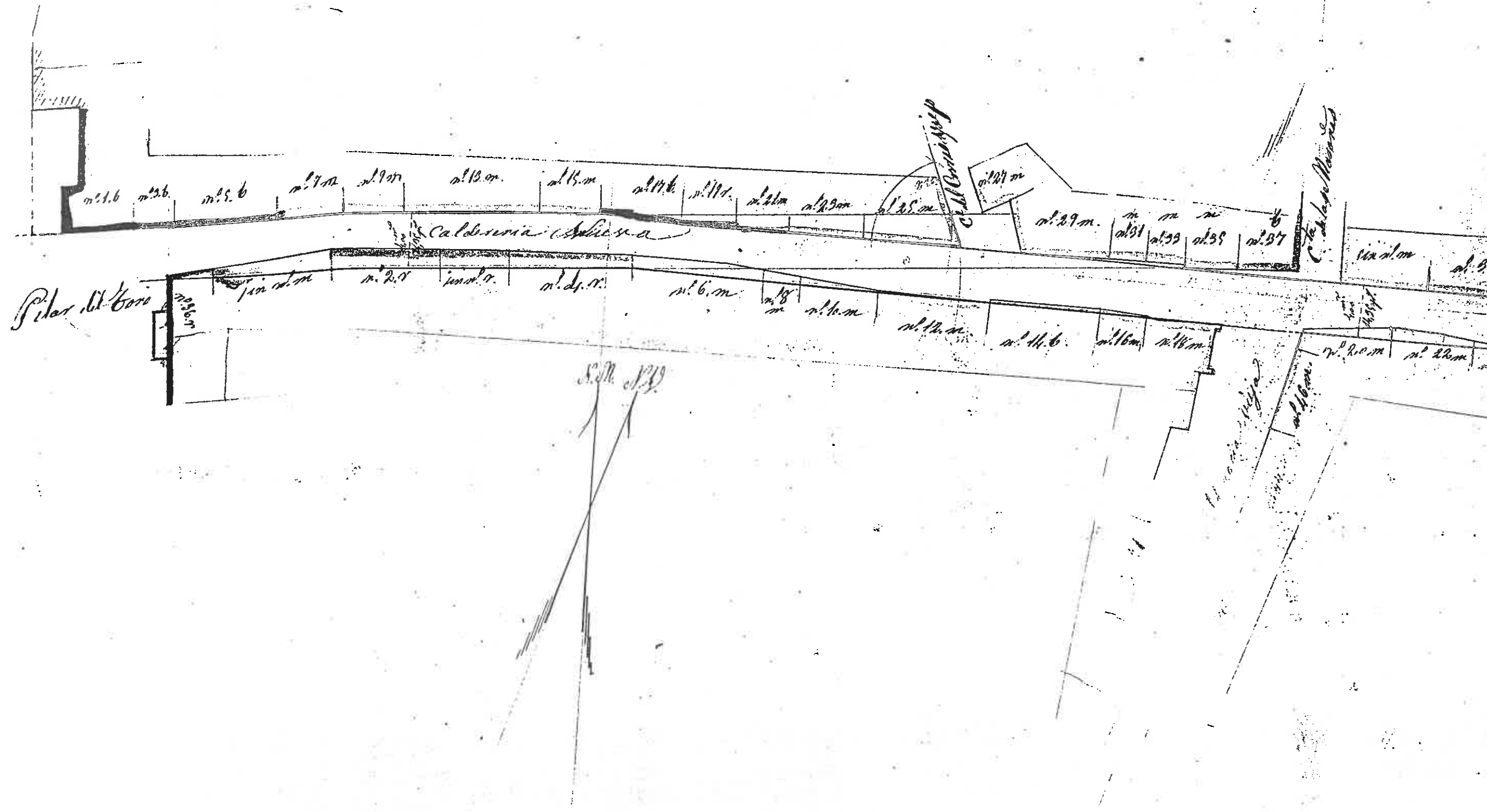


n. 55 b.

n. 56 b.

2.74  
4.22  
59  
2  
4

1.11.15



Pilar de Coro

Caldesoria

Calle Comercio

Calle de la Merced

S.M. 1.39

Calle de la Cruz

1711 1715

Call Conduits

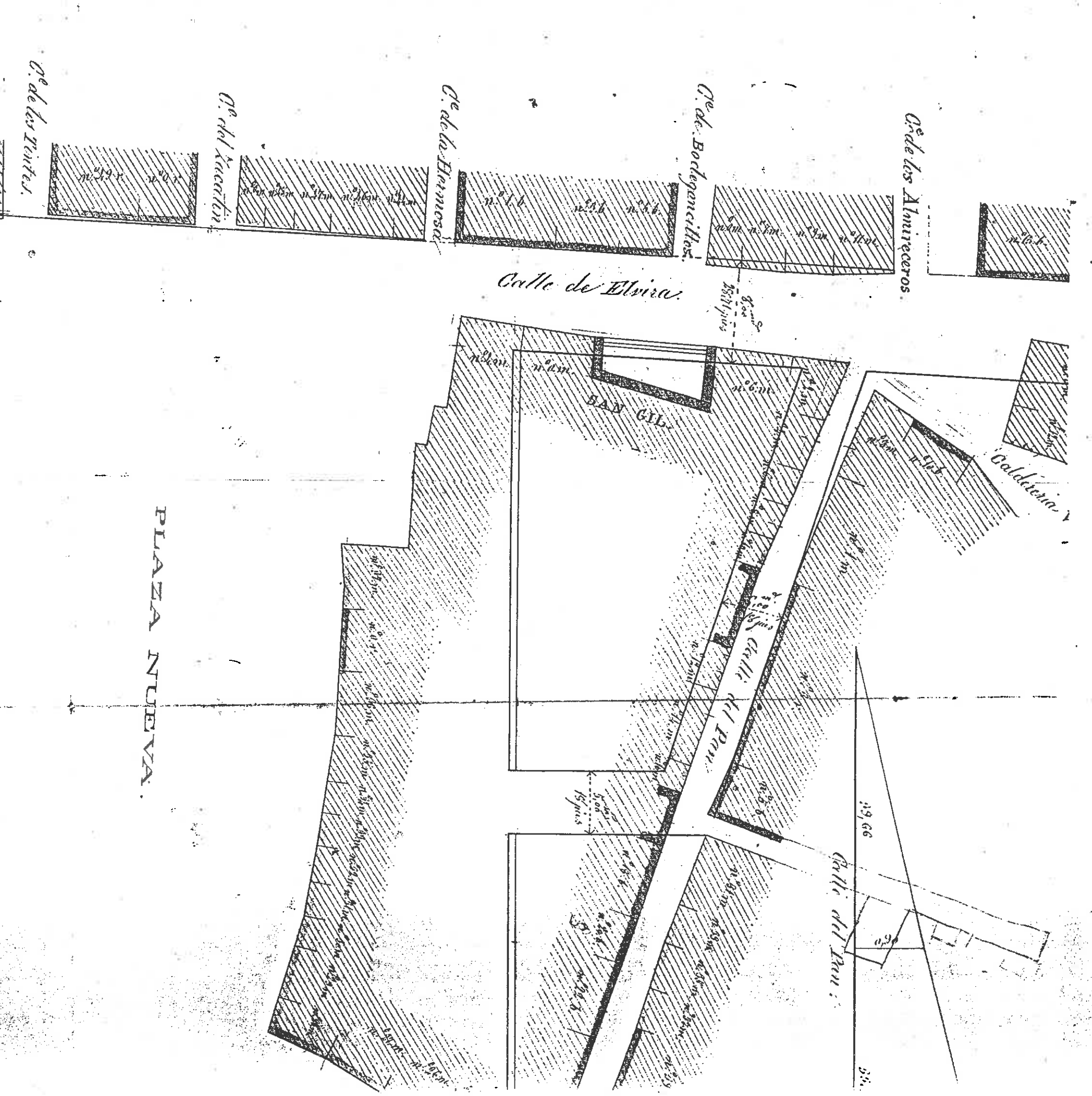

Call Conduits


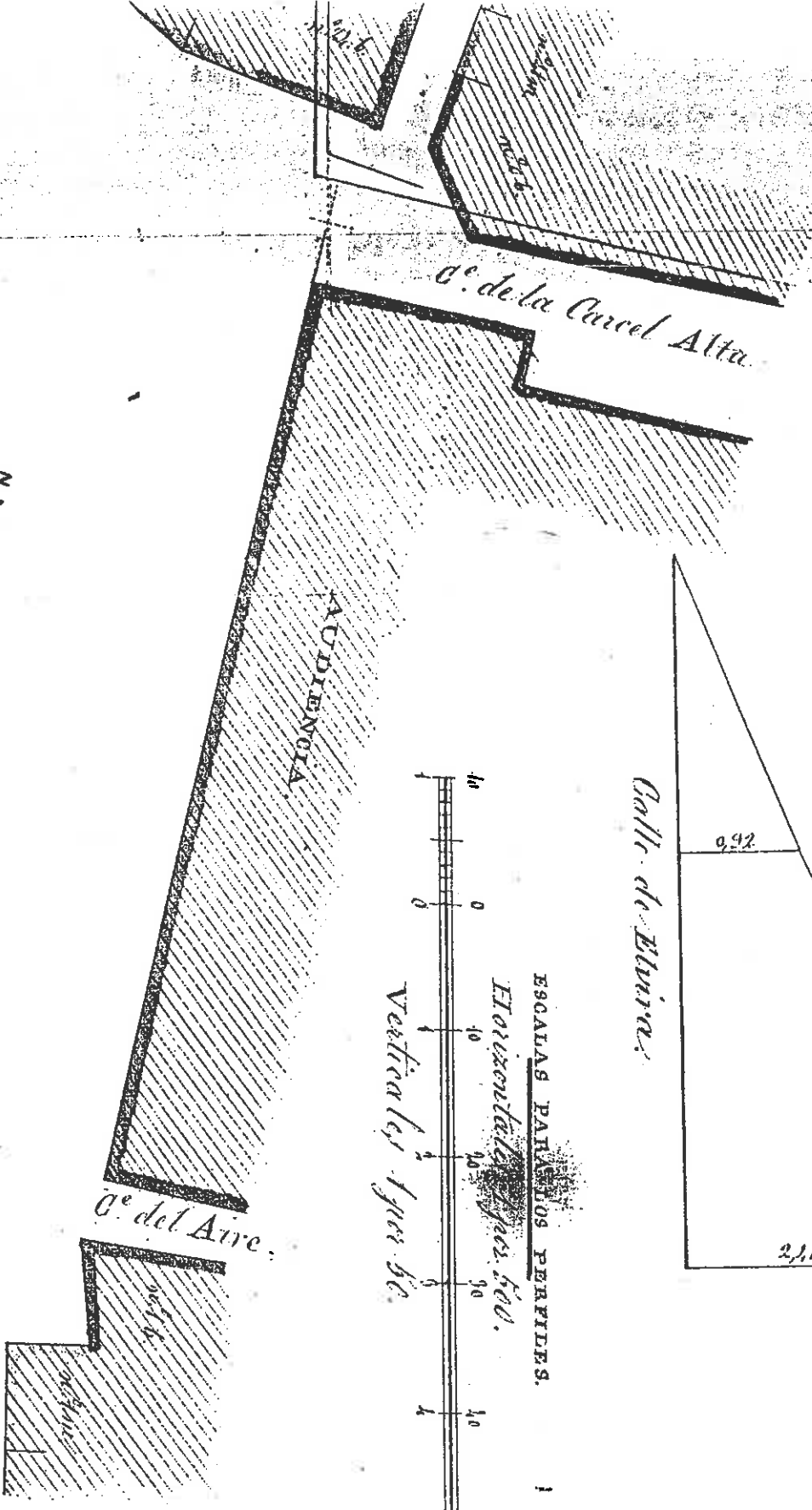

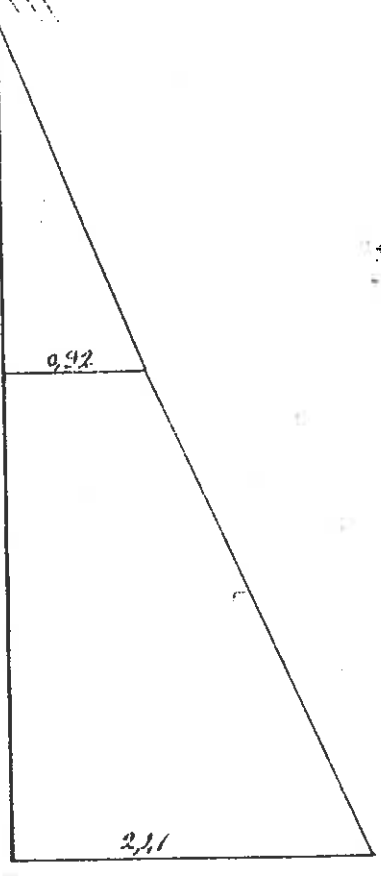

Call Gate

P. J. Jorgens



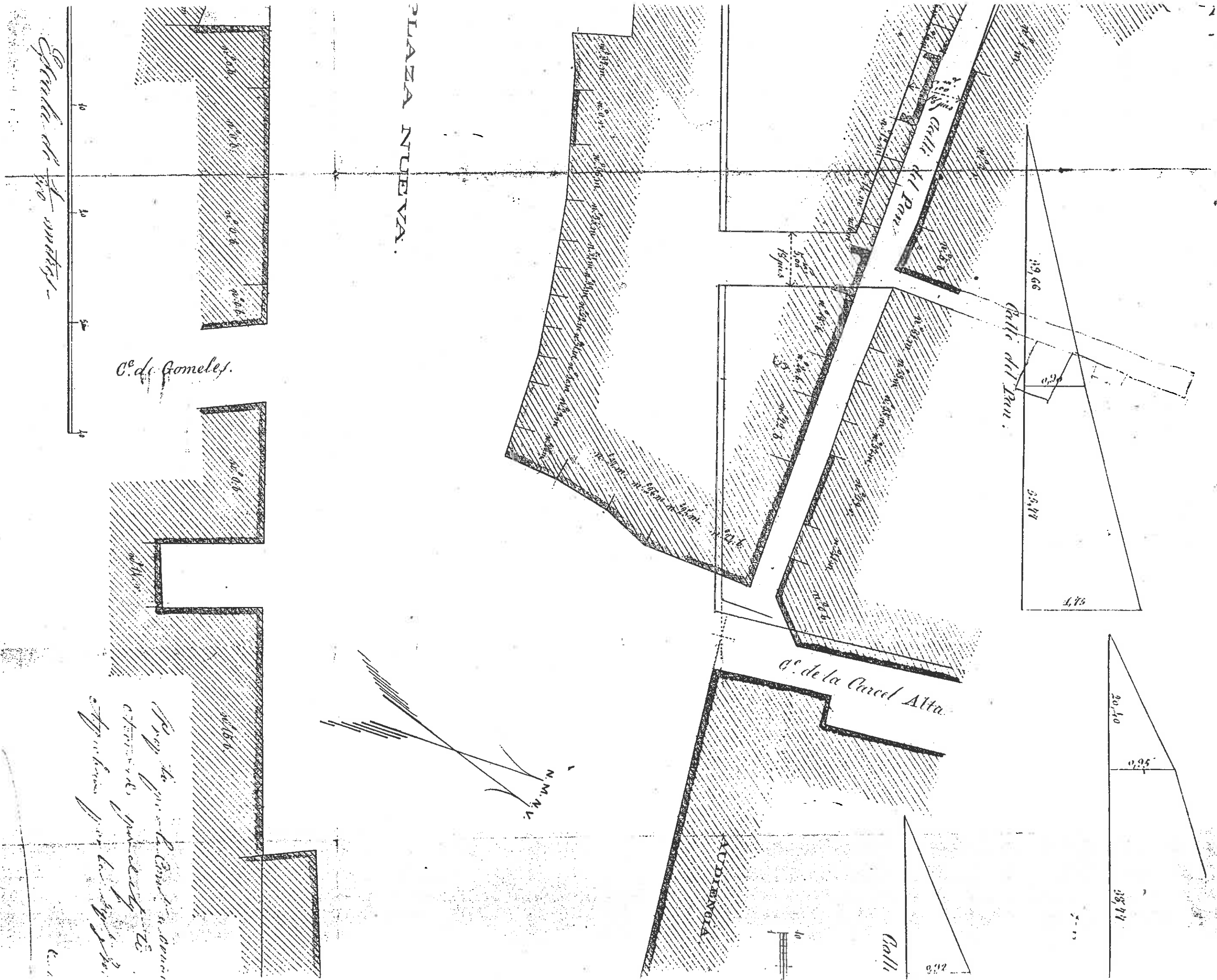
Con la linea azul quedar hecha  
 en este plano la restitucion acordada  
 por el Sr. D. Juan de Larrea  
 en el año 19 de Junio de 1872  
 Marg. de O. S. S.  
 Juan de Larrea





*Memoria para la Com. de Obras p. el Rio Darro. 1868.*  
*El Dip. de Ciudad.*  
*Don M. de Alvarado*  
*1868*

*El M. de P.*



*Escala de 10 metros*

*C. de Gomela.*

*Prop. de p. de la Carcel Alta  
 otorgada por el Sr. D. Juan  
 de la Gomela por la ley de 1808.*