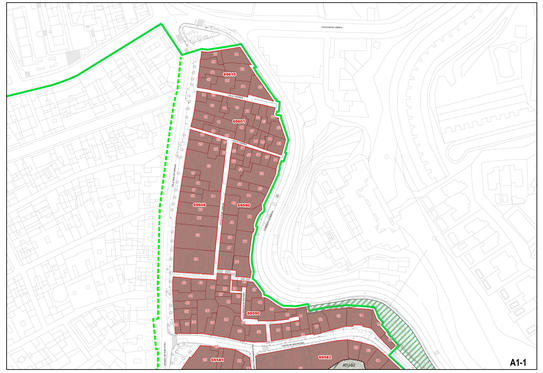

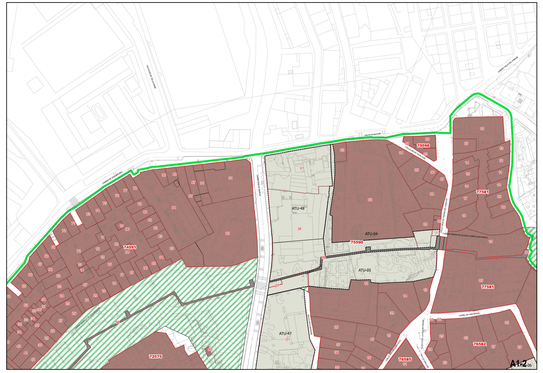

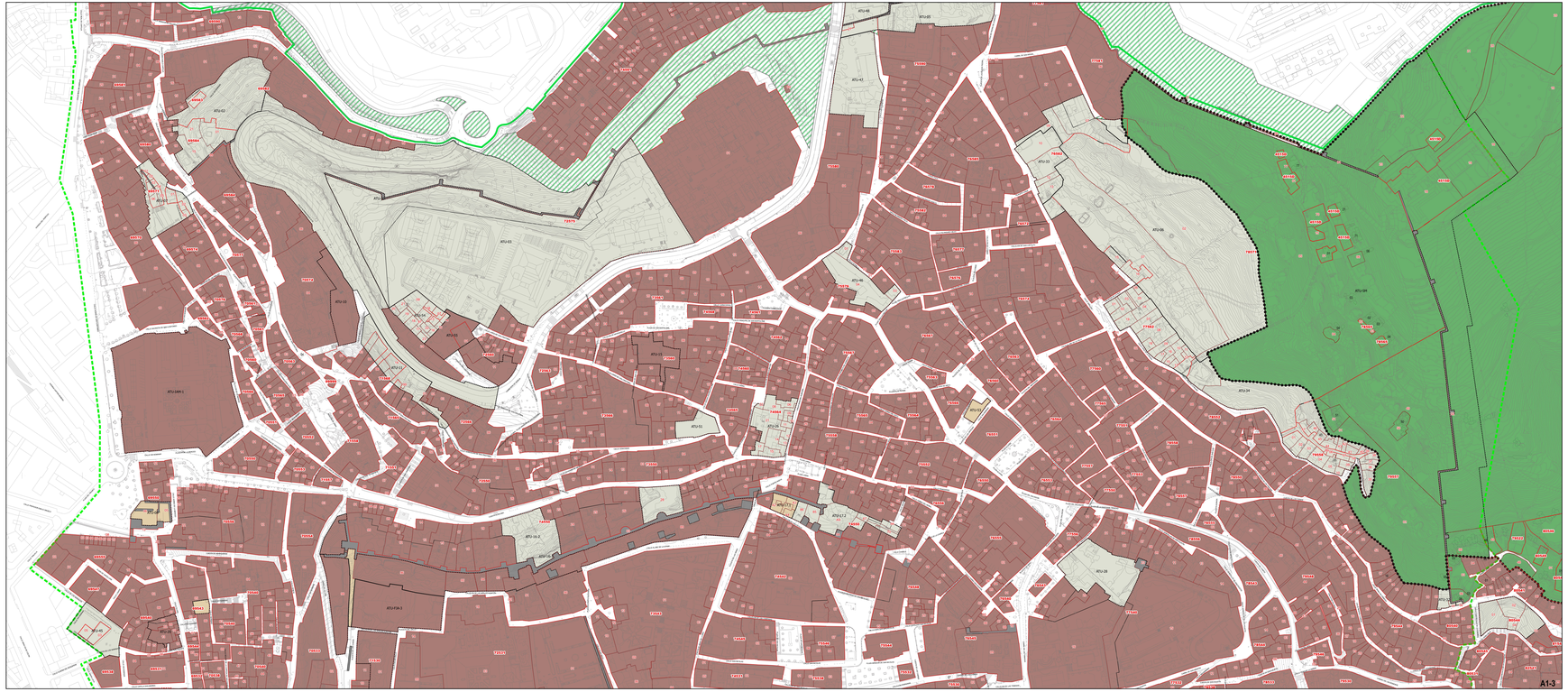

CLASIFICACION DE SUELO

- SUELO NO URBANIZABLE PARQUE RURAL
- SUELO NO URBANIZABLE PROTECCION CAUCES Y VEGAS
- SUELO URBANO CONSOLIDADO
- SUELO URBANO NO CONSOLIDADO CON ORDENACION
- SUELO URBANO NO CONSOLIDADO SIN ORDENACION
- SISTEMA GENERAL ESPACIOS LIBRES
- MURALLA EMERGENTE
- ATU-01 / ATU-01 — AREAS DE TRANSFORMACION URBANISTICA

- LINEA DE SUELO URBANO PROPUESTA
- DELIMITACIÓN DE CONJUNTO HISTÓRICO (D. 1962/2003)
- DELIMITACIÓN DE SECTORES DEL CONJUNTO HISTÓRICO (D. 1962/2003)
- 79974 — LINEA Y NUMERO DE MANZANA CATASTRAL (2017)
- 04 — LINEA DIVISORIA Y NUMERO DE PARCELA CATASTRAL (2017)
- 03 — LINEA DE CUEVA CATASTRADA

DOCUMENTO DE AVANCE

PLAN ESPECIAL DE PROTECCIÓN Y CATÁLOGO DE LOS SECTORES

ALBAICÍN Y SACROMONTE

AYUNTAMIENTO DE GRANADA

DIRECCIÓN GENERAL DE URBANISMO
SUBDIRECCIÓN DE PLANEAMIENTO
OFICINA TÉCNICA DE PLANES ESPECIAL

MARZO 2019

PLANO GUÍA — ESCALA: 1/1000

PLANOS DE ORDENACIÓN

CLASIFICACIÓN DE SUELO - SISTEMAS GENERALES

O-01 A1