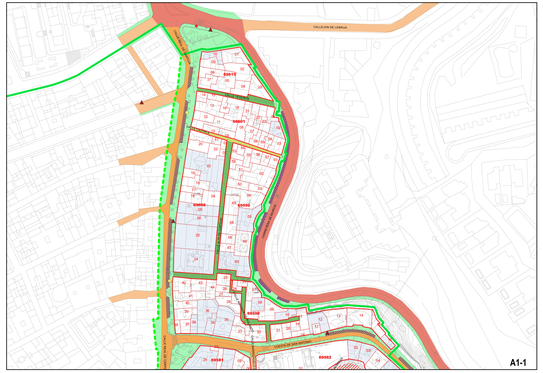

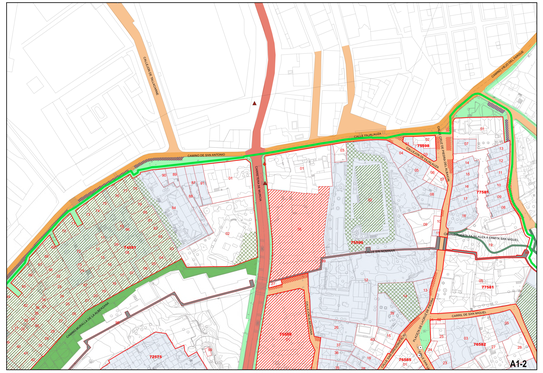

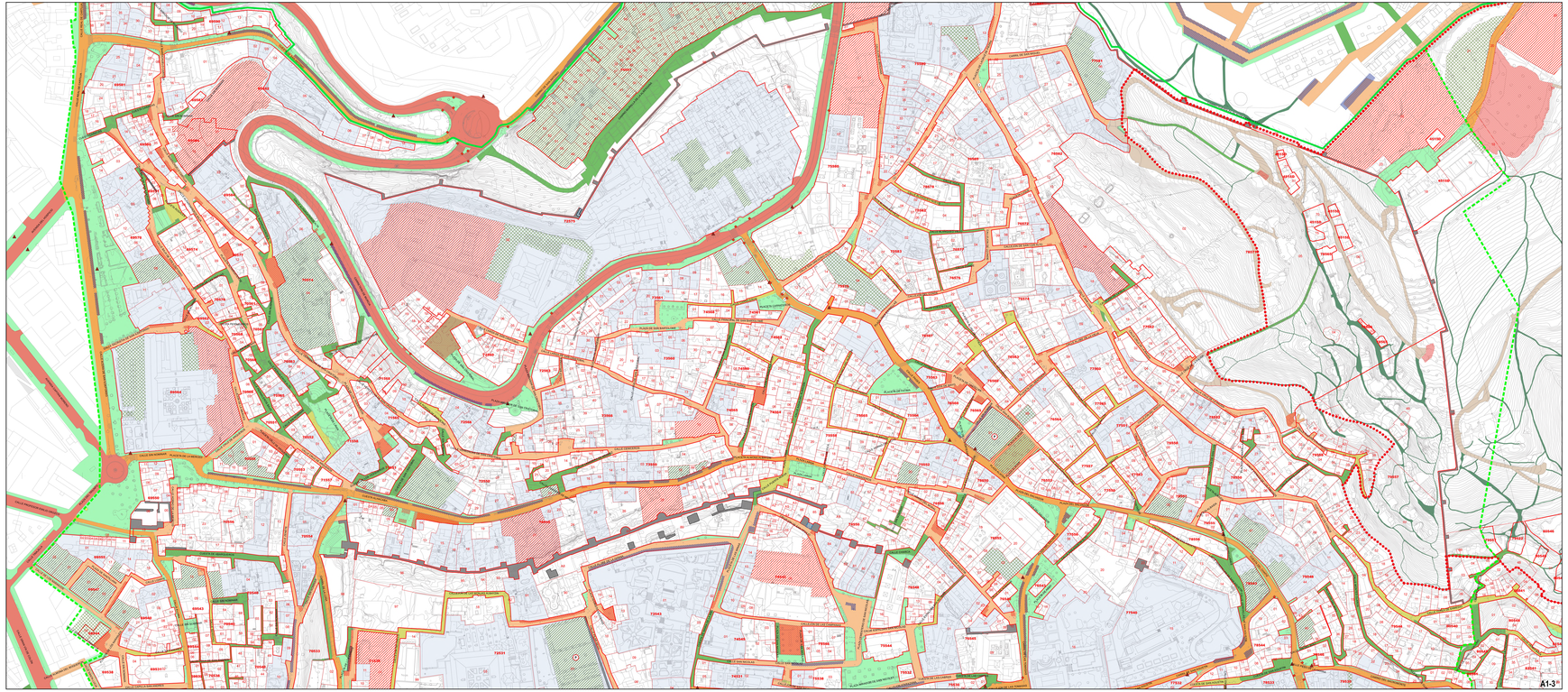

VIARIO

- VIARIO RODADO DE GRAN CAPACIDAD: BUS Y CAMIONES
- VIARIO RODADO PRIMER ORDEN: PASO DE MICROBUS Y PEQUEÑOS CAMIONES
- VIARIO RODADO DE SEGUNDO ORDEN: VEHICULOS DE RESIDENTES Y TAXIS
- VIARIO PEATONAL CON TOLERANCIA RODADA: MOTOS Y VEHICULOS MUY PEQUEÑOS
- VIARIO PEATONAL EXCLUSIVO: ESTRECHO, CON PELDAÑOS O GRANDES PENDIENTES
- CAMINOS
- VEREDAS
- ESPACIO PEATONAL

APARCAMIENTO

- APARCAMIENTO DESORDENADO EN SUPERFICIE: ESPACIO PÚBLICO
- APARCAMIENTO ORDENADO EN SUPERFICIE: ESPACIO PÚBLICO
- APARCAMIENTO EN SUPERFICIE DENTRO DE PARCELA (<5 PLAZAS)
- APARCAMIENTO BAJO RASANTE O EN INTERIOR DE EDIFICACIÓN
- APARCAMIENTO PÚBLICO: BAJO RASANTE O EN INTERIOR DE EDIFICACIÓN
- PARCELAS CON CAPACIDAD PARA MAS DE 20 PLAZAS BAJO RASANTE
- PARCELAS CON ACCESO DE VEHÍCULOS PARA APARCAMIENTO

SEÑALIZACIONES VERTICALES Y PARADAS

- SEMÁFOROS
- PARADAS DE AUTOBUS
- PARADAS DE TAXI
- CARGA Y DESCARGA
- CONTROL DE ACCESOS

MURALLA

- EMERGENTE
- SUBYACENTE
- HIPÓTESIS
- PASO DE MURALLA
- PASO MURALLA DESUSO

- LINEA SUELO URBANO
- DELIMITACIÓN DE CONJUNTO HISTÓRICO (D. 168/2003)
- DELIMITACIÓN DE SECTORES DEL CONJUNTO HISTÓRICO (D.168/2003)
- 70574 — LINEA Y NÚMERO DE MANZANA CATASTRAL (2017)
- 04 — LINEA DIVISORIA Y NÚMERO DE PARCELA CATASTRAL (2017)

PLAN ESPECIAL DE PROTECCIÓN Y CATÁLOGO DE LOS SECTORES

ALBAICÍN Y SACROMONTE

AYUNTAMIENTO DE GRANADA

DIRECCIÓN GENERAL DE URBANISMO
SUBDIRECCIÓN DE PLANEAMIENTO
OFICINA TÉCNICA DEPLAN ESPECIAL

MARZO 2019 — PLANO GUIA — ESCALA: 1/1000

PLANOS DE INFORMACIÓN

VIARIO Y MOVILIDAD EXISTENTE ALBAICÍN

I-11 A1