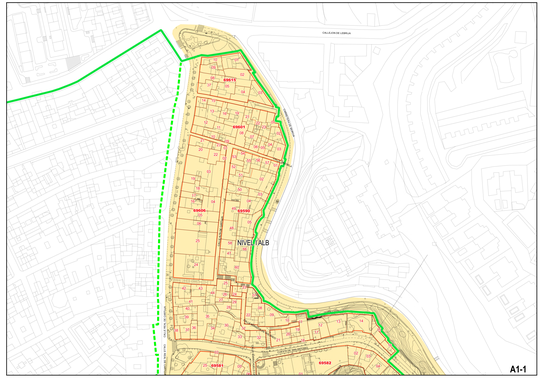

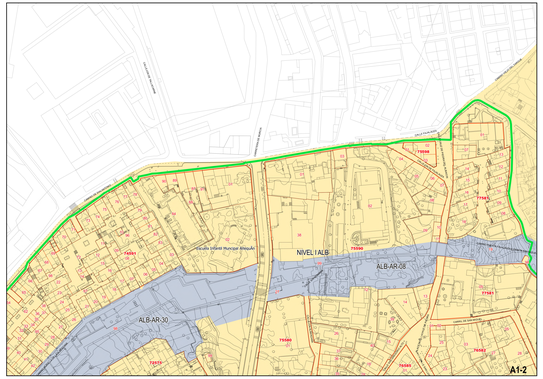

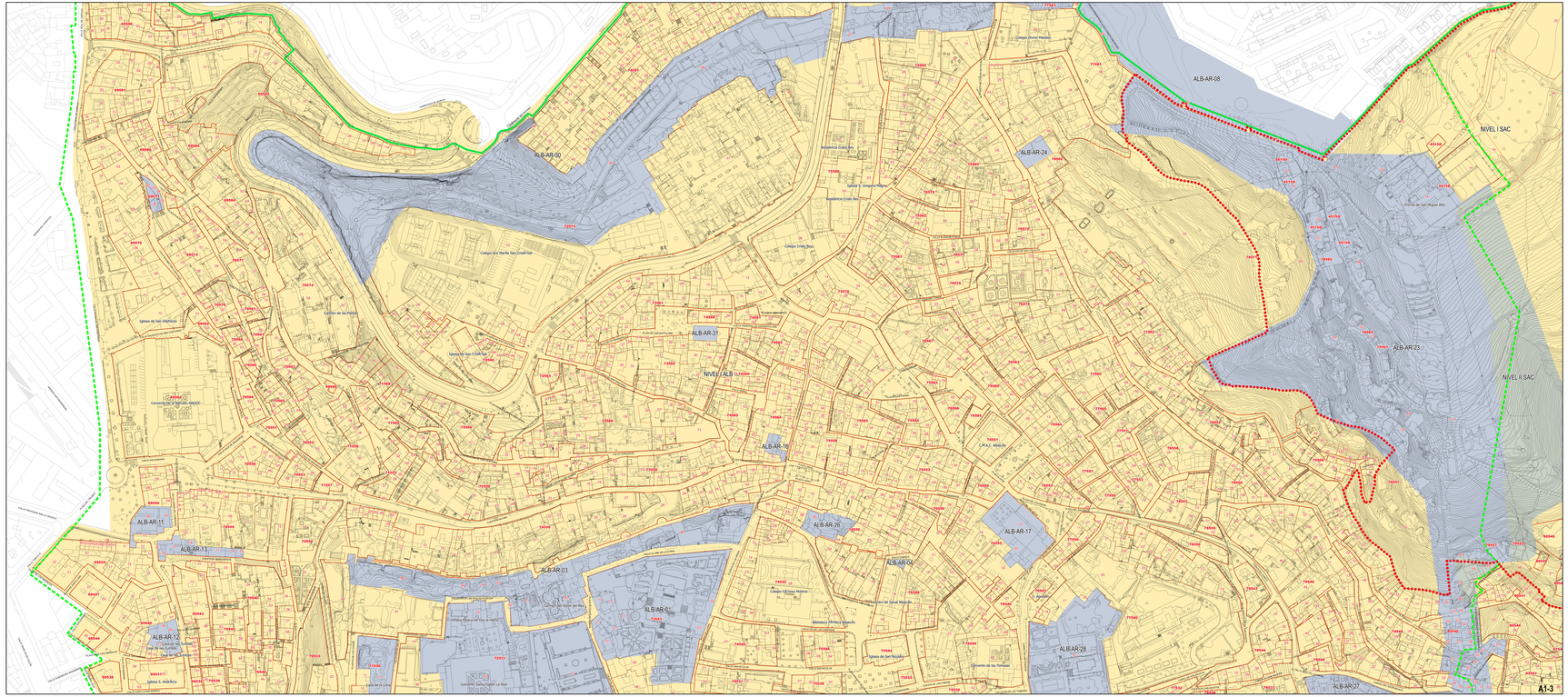

AFECCIONES ARQUEOLÓGICAS

NIVEL I ALB	NIVEL I
NIVEL II SAC	NIVEL II
ALB-AR-25	AREAS ARQUEOLÓGICAS DE CONSERVACIÓN PREFERENTE

- MODIFICACION
- DELIMITACIÓN DE CONJUNTO HISTÓRICO (D. 1968/2003)
- DELIMITACIÓN DE SECTORES DEL CONJUNTO HISTÓRICO (D. 1968/2003)
- 75974 — LINEA Y NÚMERO DE MANZANA CATASTRAL (2017)
- 34 — LINEA DIVISORIA Y NÚMERO DE PARCELA CATASTRAL (2017)

PLAN ESPECIAL DE PROTECCIÓN Y CATÁLOGO DE LOS SECTORES

ALBAICÍN Y SACROMONTE

AYUNTAMIENTO DE GRANADA

DIRECCIÓN GENERAL DE URBANISMO
SUBDIRECCIÓN DE PLANEAMIENTO
OFICINA TÉCNICA DE PLANES ESPECIAL

PAS Rehabilitación Urbana S.L.U.P.

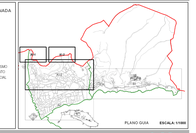

MARZO 2019 — PLANO GUIA — ESCALA 1/1000

PLANOS DE INFORMACIÓN

AFECCIONES ARQUEOLÓGICA

I-09.A1