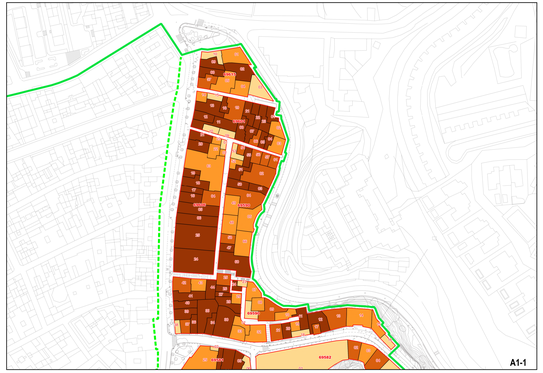

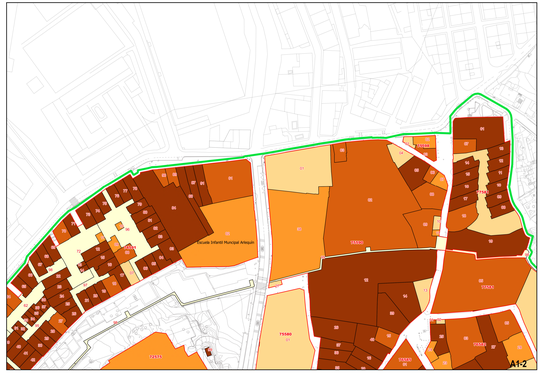

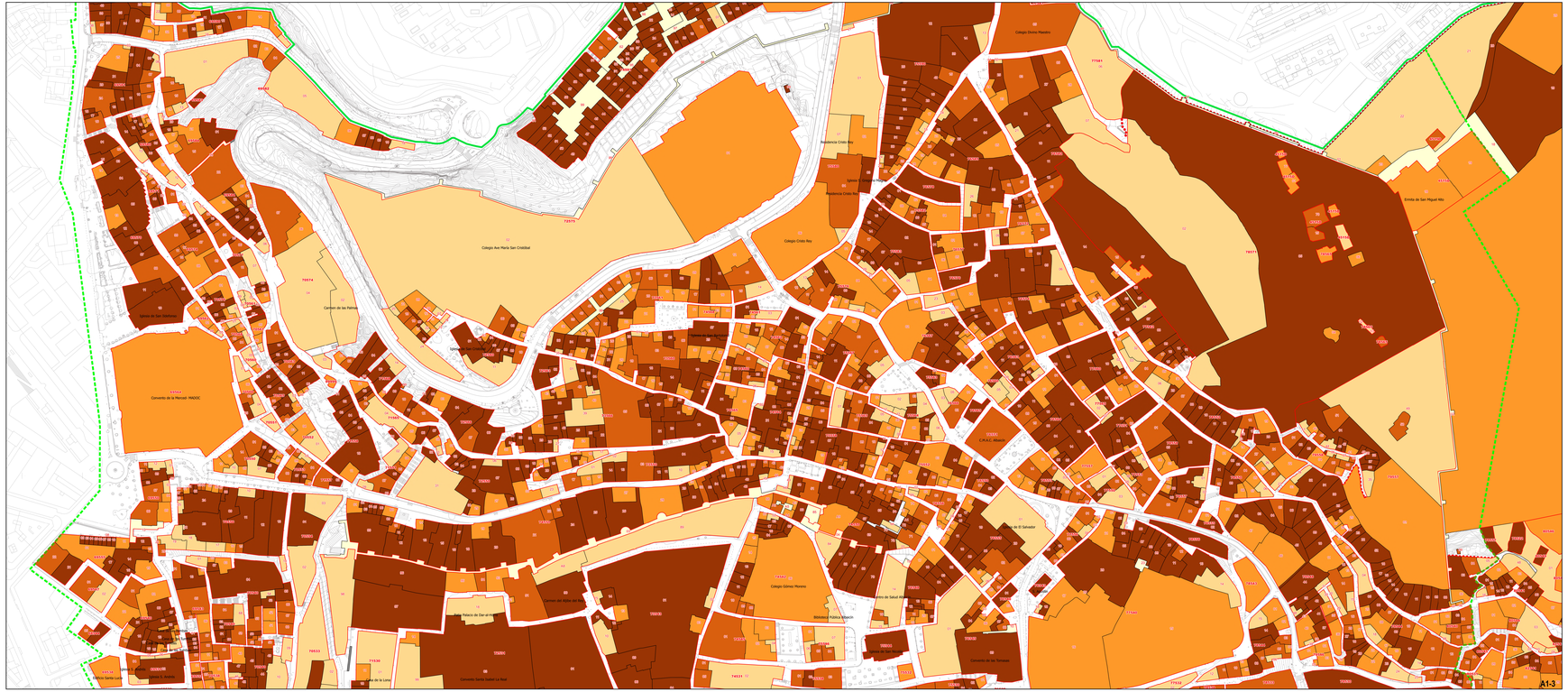

ESTUDIO DE PARCELAS. Relación fondo/frente. Forma de parcela

- Excluidas
- 0 - 0.50
- 0.50 - 1 .00
- 1 .00- 1.50
- >1.50

- LINEA DE SUELO URBANO
- DELIMITACIÓN DE CONJUNTO HISTÓRICO (D. 186/2003)
- DELIMITACIÓN DE SECTORES DEL CONJUNTO HISTÓRICO (D. 186/2003)
- 70574 — LINEA Y NÚMERO DE MANZANA CATASTRAL (2017)
- 04 — LINEA DIVISORIA Y NÚMERO DE PARCELA CATASTRAL (2017)

DOCUMENTO DE AVANCE

PLAN ESPECIAL DE PROTECCIÓN Y CATÁLOGO DE LOS SECTORES

ALBAICÍN Y SACROMONTE

AYUNTAMIENTO DE GRANADA

GERENCIA DE URBANISMO
DIRECCIÓN GENERAL DE URBANISMO
SUBDIRECCIÓN DE PLANEAMIENTO
OFICINA TÉCNICA DE PLAN ESPECIAL

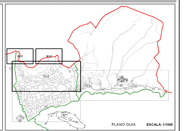

MARZO 2019 — PLANO GUIA — ESCALA: 1/1000

PLANOS DE INFORMACIÓN

ESTUDIO DE PARCELAS. Relación fondo/frente. Forma de parcela

I-08.2 A1