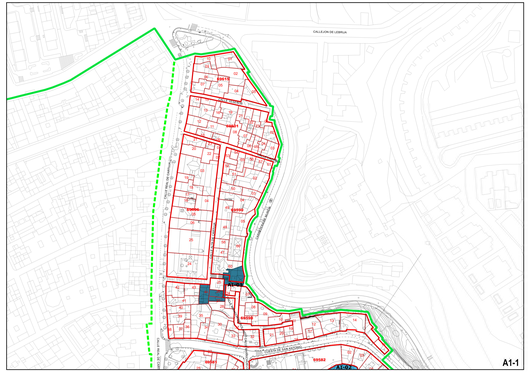

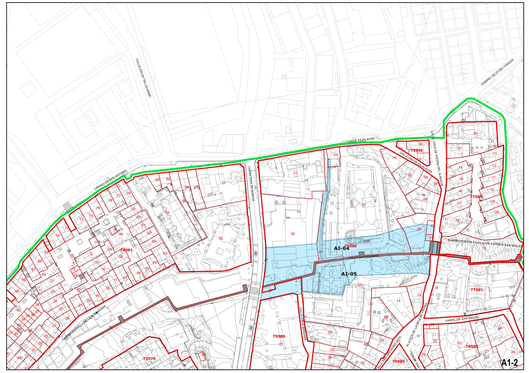

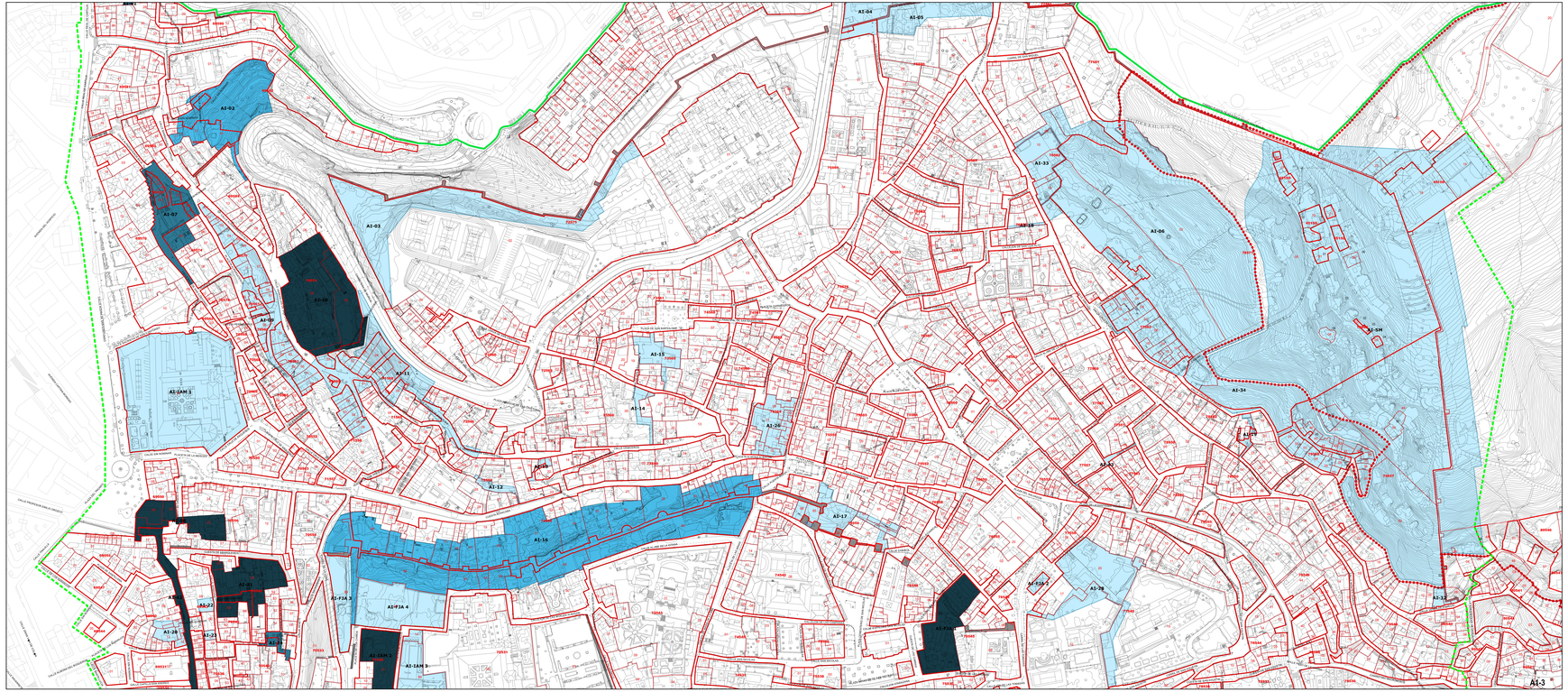

Nº	DENOMINACIÓN SB	GRADO DE DESARROLLO
A1- 01	ALTOS DE CARTUJA - CARRETERA DE MURCIA	sv
A1- 02	SERRADUEIL - SUBIDA ALTA	0
A1- 03	MURALLA DE SAN ANTONIO	0
A1- 04	PUERTA FALAJIZA - NORTE	0
A1- 05	PUERTA FALAJIZA - SUR	0
A1- 06	SAN LUIS ALTO - CRUZ DE LA PAÑUELA	0
A1- 07	PLACETA DE ROSALES	sv
A1- 08	PLAZA TRIUNFO - HORNO DE MERCED	sm
A1- 09	PERNALEROS ALTA - MURALLA SAN CRISTÓBAL	0
A1- 10	CARMEN DE LAS PALMAS	sm
A1- 11	PORTÓN DE BAQUETAS - CARRETERA DE MURCIA	0
A1- 12	PORTÓN DE BAQUETAS - CUESTA ALMACABA	0
A1- 13	GENECROS - LANADEROS DE MÉNDEZ	0
A1- 14	GENECROS - LARGACE SAN CRISTÓBAL	0
A1- 15	PLACETA DE SAN BARTOLOMÉ	0
A1- 16	PABELLÓN - MURALLA ALCAZABA	0
A1- 17	CASTILLO DE GRANADA	0
A1- 18	BLANQUEO VILLA - SAN LUIS	0
A1- 19	VÉNEZ DE PACHICO - CRUZ DE RAUDA	0
A1- 20	CASA DE LAS TUMBAS	0
A1- 21	BERRIANO	sv
A1- 22	ANDAR DE SAN ANDRÉS	0
A1- 23	CARRERA DE CAMINEROS - SERRANO	0
A1- 24	BERRIANO - ZENETE	0
A1- 26	CIELO BAJO - CAL Y PALMA ALTA - RASO	0
A1- 28	SAN AGUSTÍN	0
A1- 32	MURALLA SACROMONTE	0
A1- 33	SAN LUIS	0
A1- 34	CRUZ DE LA RAUDA - CUEVAS COLORADAS	0
A1- 42	ELVIRA	sv
A1- 43	CALLE VIRGINAS	sv
A1- AM1 - 1	ALCAZABA - MERCED / CONVENTO MERCED	0
A1- AM1 - 2	ALCAZABA - MERCED / CIUCO	sm
A1- AM1 - 3	ALCAZABA - MERCED / HOGAR SAN JOSÉ (T)	0
A1- FJA - 1	FOMENTO JARDÍN ALBAICÍN - MEZQUITA	sm
A1- FJA - 2	FOMENTO JARDÍN ALBAICÍN - PUERTA NAZAR	0
A1- FJA - 3	FOMENTO JARDÍN ALBAICÍN - MARVALLAS 1	0
A1- FJA - 4	FOMENTO JARDÍN ALBAICÍN - MARVALLAS 2	0
A1- AN	ALÉCIJA/ALHÉLIA	0
A1- GM	LADERA DE SAN MIGUEL	0

ÁREAS DE INTERVENCIÓN DEL PEPRI (90):

- 0 - SIN DESARROLLAR
- s - PLANEAMIENTO / GESTIÓN APROBADO. OBRA SIN EJECUTAR
- sv - PLANEAMIENTO / GESTIÓN APROBADO. OBRA EJECUTADA PARCIALMENTE
- sm - PLANEAMIENTO / GESTIÓN APROBADO. OBRA EJECUTADA TOTALMENTE

PARCELAS AFECTADAS POR A1 DEL PEPRI (90):

- LÍNEA DE SUELO URBANO
- CONJUNTO HISTÓRICO
- DELIMITACIÓN DE SECTORES DEL CONJUNTO HISTÓRICO (D.166/2003)
- 72074 — LÍNEA Y NÚMERO DE MANZANA CATASTRAL (2017)
- 04 — LÍNEA DIVISORIA Y NÚMERO DE PARCELA CATASTRAL (2017)
- 04 — LÍNEA DE CUEVA Y NÚMERO DE CUEVA CATASTRACA

DOCUMENTO DE AVANCE

PLAN ESPECIAL DE PROTECCIÓN Y CATÁLOGO DE LOS SECTORES

ALBAICÍN Y SACROMONTE

AYUNTAMIENTO DE GRANADA

DIRECCIÓN GENERAL DE URBANISMO
SECRETARÍA GENERAL DE PLANEAMIENTO
OFICINA TÉCNICA DE PLANEAMIENTO

MARZO 2019 — PLANO GUÍA — ESCALA: 1/1000

PLANO DE INFORMACIÓN

ÁREAS DE INTERVENCIÓN DEL PEPRI ALBAICÍN (1990)

I-07.A1