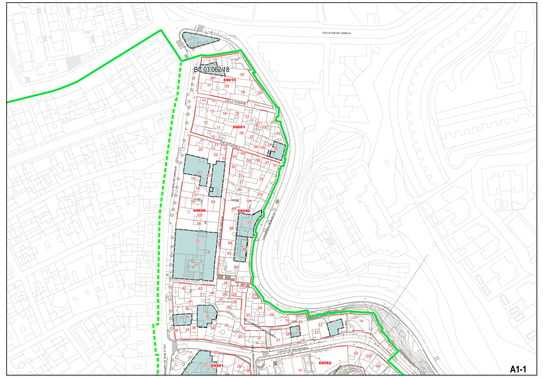

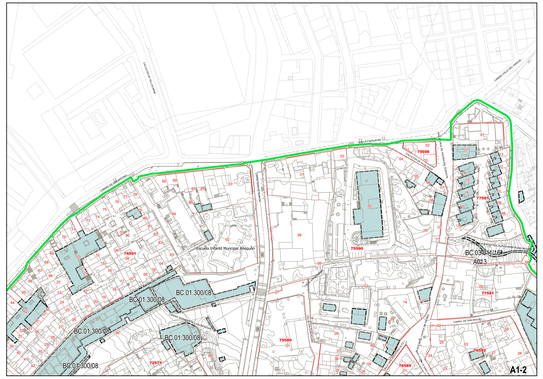

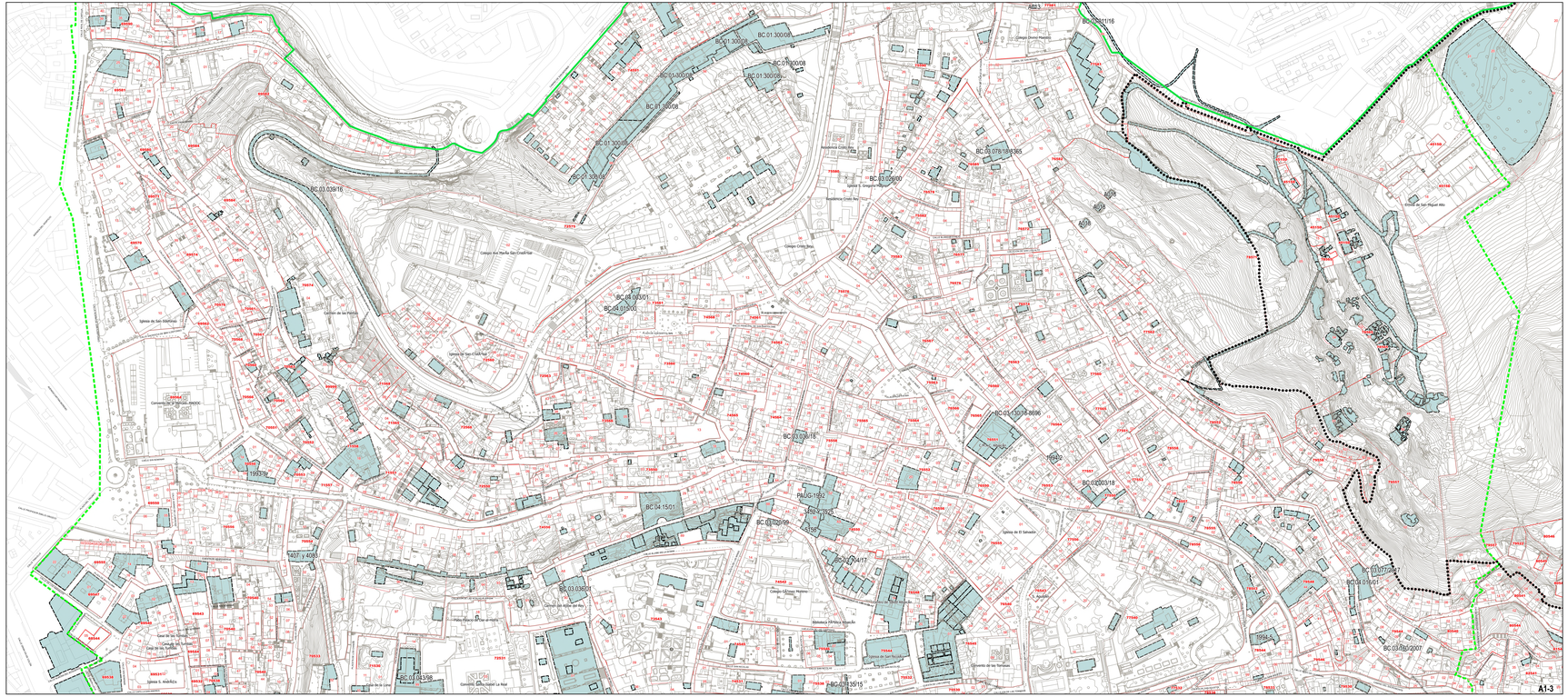

AREA ARQUEOLÓGICA

MODIFICACION

DELIMITACION DE CONJUNTO HISTÓRICO (D. 168/2003)

DELIMITACION DE SECTORES DEL CONJUNTO HISTÓRICO (D. 168/2003)

7597/4 — LINEA Y NÚMERO DE MANZANA CATASTRAL (2017)

34 — LINEA DIVISORIA Y NÚMERO DE PARCELA CATASTRAL (2017)

DOCUMENTO DE AVANCE

PLAN ESPECIAL DE PROTECCIÓN Y CATÁLOGO DE LOS SECTORES

ALBAICÍN Y SACROMONTE

AYUNTAMIENTO DE GRANADA

DIRECCIÓN GENERAL DE URBANISMO
SUBDIRECCIÓN DE PLANEAMIENTO
OFICINA TÉCNICA DEL PLAN ESPECIAL

MARZO 2019

PLANO GUIA — ESCALA 1/1000

PLANOS DE ORDENACIÓN

ZONIFICACIÓN ARQUEOLÓGICA

O-05.A1