



GRANADA

ITACA. Inventario Toponímico de
Asentamientos de la Comunidad de Andalucía



Instituto de Estadística y Cartografía de Andalucía
CONSEJERÍA DE ECONOMÍA, CONOCIMIENTO, EMPRESAS Y UNIVERSIDAD

www.juntadeandalucia.es/institutodeestadisticaycartografia

[f](#) [t](#) [@IECA_Andalucia](#)



El Instituto de Estadística y Cartografía de Andalucía (IECA) tiene entre sus funciones la producción de la cartografía básica y el inventario, normalización y difusión de la toponimia andaluza.

En un mundo interconectado donde las nuevas tecnologías permiten la fácil localización de los fenómenos persisten aún numerosas dudas sobre algo tan básico como la denominación de los lugares donde reside la población o donde se localizan las actividades productivas y equipamientos. Con objeto de solucionar estas incongruencias se ha realizado una cartografía de detalle y un **Inventario Toponímico de Asentamientos de la Comunidad de Andalucía (ITACA)** que tiene como fin último la normalización de los nombres de los asentamientos en todos los municipios andaluces.

La identificación de los asentamientos realizada se ha hecho sobre cualquier agrupación de edificaciones, independientemente de su grado de consolidación y de su estatus legal, dado que todo lugar tiene una denominación y ésta no supone un reconocimiento de su presunta legalidad o ilegalidad urbanística.

La asignación toponímica se ha realizado cotejando distintas fuentes disponibles (Nomenclátor Geográfico de Andalucía, Datos Espaciales de Referencia, ambos del IECA, Nomenclátor del INE, cartografía del Instituto Geográfico Nacional, Catastro, Planeamiento municipal, etc.,).

La identificación de los asentamientos y asignación de sus nombres respectivos es una tarea compleja, dada las discrepancias existentes entre las distintas fuentes cartográficas y documentales consultadas. Es por ello que se

ha considerado imprescindible la ayuda técnica municipal para verificar los topónimos propuestos o proponer otros nuevos, resolver dudas y contradicciones entre fuentes o añadir asentamientos que se hubieran omitido.

Una vez culminada satisfactoriamente la fase de colaboración técnica, se genera el presente documento que contiene una relación alfanumérica de los asentamientos y una serie de ortofotografías sobre las que se han delimitado los asentamientos de su municipio.

En la medida que la información resultante es de gran interés para la planificación y gestión de múltiples políticas públicas (ordenación del territorio, medio ambiente, protección civil, transporte o la gestión de emergencias), se considera muy importante la validación institucional municipal de dicho documento, a ser posible mediante su aprobación en pleno. La aprobación institucional por parte de la autoridad competente en materia de designación de viales y núcleos favorecerá el uso homogéneo de los nombres de los asentamientos por los distintos organismos públicos y redundará en beneficio de las administraciones públicas y de la sociedad en general.

Para la consolidación de dichos nombres, la información normalizada por los Ayuntamientos será incluida en los Datos Espaciales de Referencia de Andalucía, la Base Cartográfica de Andalucía, el Callejero Digital Unificado de Andalucía, el Nomenclátor Geográfico de Andalucía y formará parte del Nomenclátor Geográfico Nacional, regulado por el Real Decreto 1545/2007, como un registro dinámico de información creado para recoger las denominaciones georreferenciadas que deben utilizarse en la cartografía oficial.

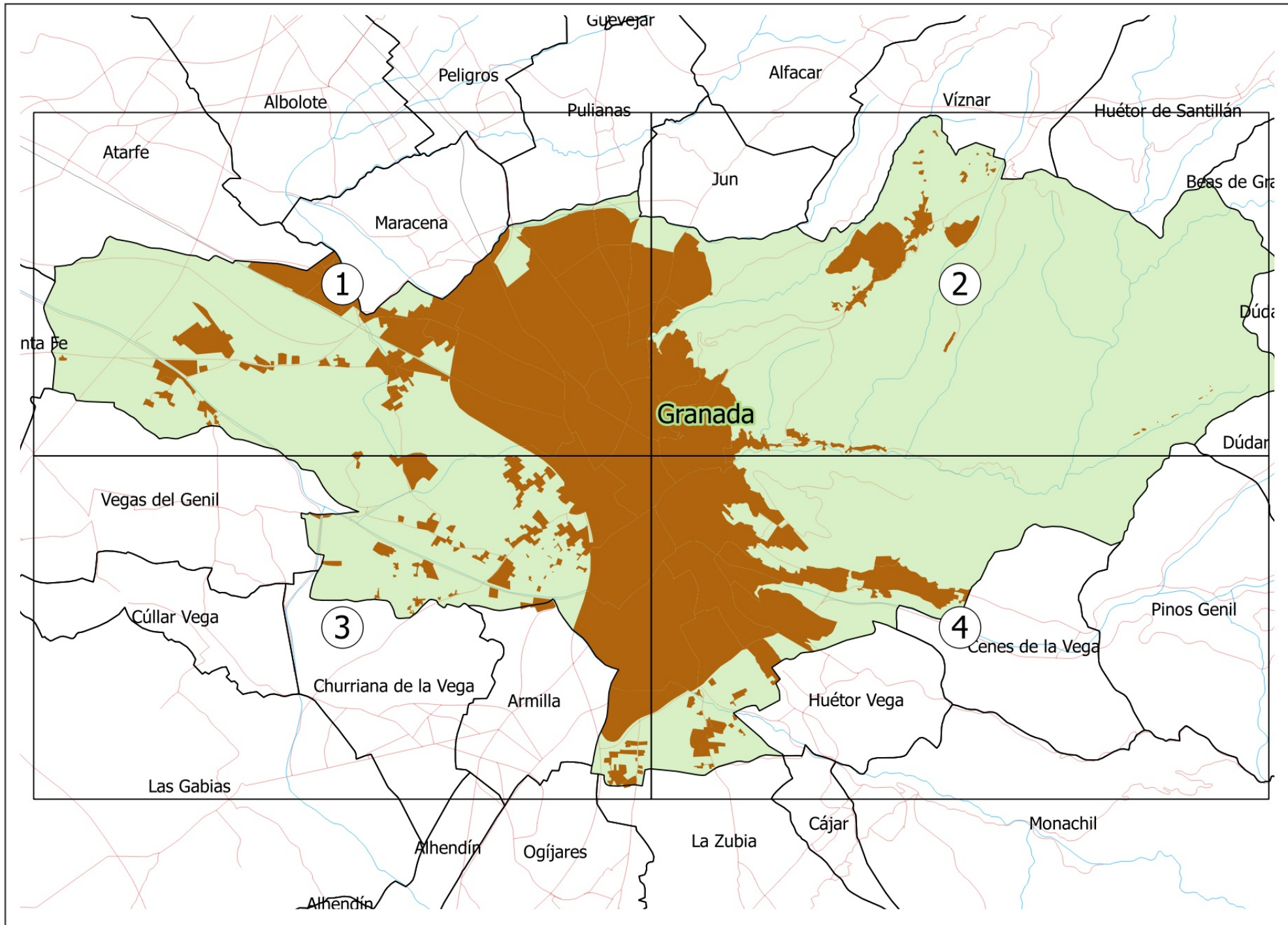
NOMBRE	COORDENADAS DEL CENTROIDE		PÁGINA	HOJA GUÍA
	X	Y		
Abadía del Sacromonte	448839,80	4115278,94	1	2
Albayzín	447376,45	4115353,39	2	2
Almacén Fábrica Santa Bárbara	451228,54	4118286,18	3	2
Almanjáyar	445367,43	4118100,33	4	1
Alquería del Fargue	450592,71	4118526,24	5	2
Arabial Bajo	444924,68	4114631,45	6	1
Azucarera Genil	439651,75	4116115,21	7	1
Azucarera San Isidro	442972,96	4116447,26	8	1
Barriada de Nuestra Señora del Pilar	449786,92	4117278,35	9	2
Barriada de la Cruz	445195,78	4117179,30	10	1
Barrichuelo Bajo	448023,31	4110992,33	11	4
Barrio Alto	450429,66	4118100,41	12	2
Barrio Bajo	449623,72	4117248,19	13	2
Barrio de los Remedios	450487,74	4118042,07	14	2
Barrio del Carmen	449772,29	4117351,75	15	2
Bobadilla	442785,70	4116330,54	16	1
Calle El Retiro	450719,49	4118304,53	17	2
Calle Real del Fargue	449932,04	4117581,68	18	2
Camino de Churriana	443519,56	4112884,97	19	3
Camino de Purchil	442963,41	4115863,69	20	1
Camino de los Neveros	448628,69	4112680,85	21	4
Camino del Jueves	446252,99	4110471,05	22	3
Camping María Eugenia	441933,98	4116387,95	23	1
Campo Verde	446585,79	4116933,11	24	1
Carmen de la Higuera	449685,91	4117468,17	25	2
Carretera de la Sierra	448633,30	4113401,21	26	4
Cartuja	446686,60	4117619,46	27	1
Casa Blanca	451048,21	4116677,12	28	2
Casa de la Marquesa	447469,61	4110505,47	29	4
Casas del Hornillo	449601,11	4115150,11	30	2
Casería de Montijo	446901,21	4117034,17	31	1
Casería de Santa Barbara	450636,67	4119446,90	32	2
Castañero-Mirasierra	447604,12	4112234,92	33	4
Centro	447874,67	4114213,64	34	4
Centro de Investigación y Desarrollo Agrario	443446,19	4114042,53	35	3
Centro-Sagrario	446515,18	4114798,18	36	1
Cerrillo de Maracena	444552,93	4117016,06	37	1
Cervantes	447708,77	4112992,89	38	4
Chalés de Belén	454306,86	4115676,66	39	2
Chana	444605,27	4116216,16	40	1
Ciudad de los Niños	443117,49	4116173,29	41	1

NOMBRE	COORDENADAS DEL CENTROIDE		PÁGINA	HOJA GUÍA
	X	Y		
Colegio Alquería	443056,01	4114100,02	42	3
Colegio Monaita	442010,93	4117877,83	43	1
Colegio Mulhacen	442229,34	4117197,76	44	1
Concesionario Vehículos	442556,59	4117036,90	45	1
Cortijo Angelito	450644,37	4119139,20	46	2
Cortijo Carvajal	447523,75	4111173,03	47	4
Cortijo Franqueira	447535,02	4110923,99	48	4
Cortijo La Calera	447387,14	4111554,53	49	4
Cortijo Los Limazos	443866,36	4113655,29	50	3
Cortijo Nuestra Sra. del Rosario	442038,59	4113451,21	51	3
Cortijo San Nicolas	446561,35	4110689,80	52	3
Cortijo Santa Brigida	440882,76	4116314,61	53	1
Cortijo Santa María	446540,91	4110487,62	54	3
Cortijo de Belén	453880,04	4115401,22	55	2
Cortijo de Miguelito	449413,15	4117195,39	56	2
Cortijo de Morón	440233,24	4115698,10	57	1
Cortijo de Salmerón	445063,42	4113082,26	58	3
Cortijo de San José	438127,43	4116445,26	59	1
Cortijo de la Cartuja	442421,97	4114958,80	60	1
Cortijo de la Escalerilla	447917,62	4111203,96	61	4
Cortijo de la Matanza	447866,75	4111089,86	62	4
Cortijo de la Merced	440175,22	4116284,21	63	1
Cortijo de la Parra	442707,91	4113016,58	64	3
Cortijo de las Rejas	446480,99	4110595,25	65	3
Cortijo de los Frailes	450831,02	4119739,39	66	2
Cortijo del Ajo	441056,42	4116262,18	67	1
Cortijo del Cobertizo Viejo	447549,84	4111118,82	68	4
Cortijo del Cuartillo	439606,09	4115849,80	69	1
Cortijo del Cura	450579,09	4119289,27	70	2
Cortijo del Nogal	447536,06	4110919,90	71	4
Cortijo del Nublo	446364,62	4110800,50	72	3
Cortijo el Conchoso	441115,25	4116367,82	73	1
Deposito de Bebidas	441517,82	4116415,28	74	1
Depuradora Lancha de Cenés	450142,08	4113483,14	75	4
Desguace	441149,03	4116286,98	76	1
Desguace Linares	446382,24	4110271,02	77	3
Doctores-Plaza de Toros	446062,79	4115892,70	78	1
EDAR Sur-Churriana	444516,65	4113301,64	79	3
EDAR los Vados	439842,93	4116295,12	80	1
El Cobertizo	447405,93	4111272,02	81	4
El Marqués	439376,23	4115785,24	82	1

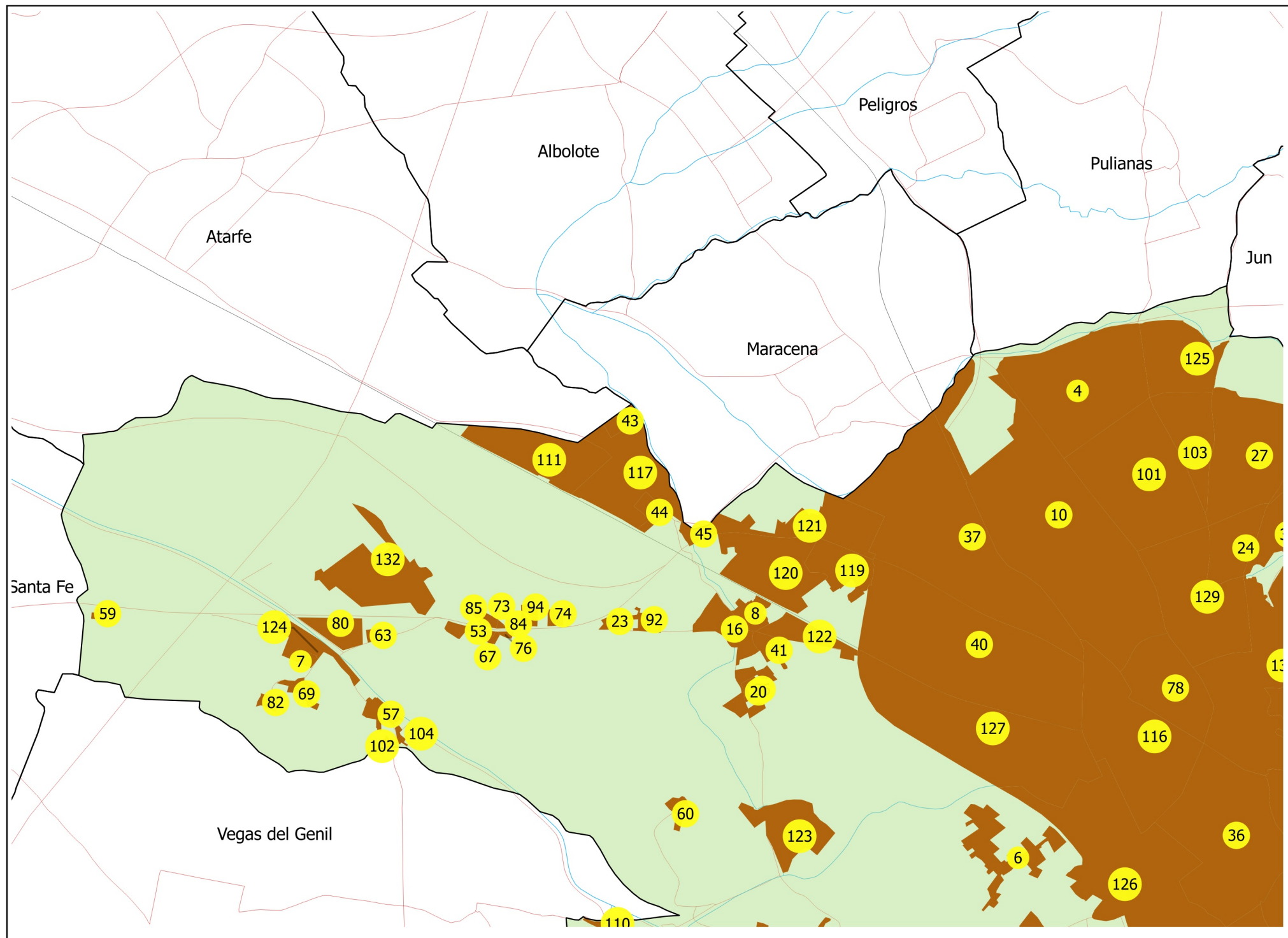
NOMBRE	COORDENADAS DEL CENTROIDE		PÁGINA	HOJA GUÍA
	X	Y		
El Nublo	447280,09	4111433,86	83	4
El Veleta	441179,73	4116367,89	84	1
Empresa de Hierros	440998,83	4116416,03	85	1
Empresa de Maderas	442991,32	4115882,76	86	1
Fábrica de Santa Bárbara	449829,99	4118003,17	87	2
Fígares	446405,47	4113537,56	88	3
Genil	448108,05	4113239,08	89	4
Granja Ganadera	444401,46	4113026,21	90	3
Granja Ganadera	446409,24	4110834,36	91	3
Granja Santa Rita	442189,92	4116400,34	92	1
Haza Grande	447302,00	4115947,41	93	2
Hotel Sol Alcano	441325,65	4116431,72	94	1
Huerta Chaparro	445687,34	4113369,64	95	3
Huerta de San Rafael	443670,63	4113852,74	96	3
Huerta de la Purísima	445315,38	4113456,85	97	3
Huerta del Sello	444216,04	4113546,01	98	3
Industria Cárnica	446580,25	4110832,94	99	3
Jaraguit	445199,37	4113504,10	100	3
Joaquina Egüaras	445834,21	4117480,33	101	1
La Morenosa	440261,63	4115494,16	102	1
La Paz	446174,74	4117641,46	103	1
La Presilla	440374,17	4115540,50	104	1
La Purísima	445050,85	4112847,11	105	3
Lancha del Genil	450484,04	4113125,14	106	4
Limazo Bajo	443124,38	4113489,49	107	3
Loma del Aire	451458,42	4119211,12	108	2
Los Geranios	447590,48	4111725,65	109	4
Marachatalan	441884,35	4114140,24	110	3
Mercagranada	441377,33	4117588,71	111	1
Molino Florencio	450858,72	4119690,18	112	2
Molino de San Cayetano	450691,08	4119027,95	113	2
Molino la Torrecilla	445089,02	4114089,22	114	3
Norte	447206,90	4117721,31	115	2
Pajaritos	445875,70	4115533,00	116	1
Parque Empresarial Cortijo del Conde	442053,90	4117493,52	117	1
Parque Tecnológico de Ciencias de la Salud	446601,98	4111295,14	118	3
Pol. Ind. El Florío	443627,43	4116765,82	119	1
Pol. Ind. Fatinafar I	443134,11	4116746,92	120	1
Pol. Ind. Paraíso Industrial	443312,67	4117097,72	121	1
Polígono Fatinafar	443386,50	4116275,42	122	1
Polígono Industrial	443237,56	4114791,89	123	1

NOMBRE	COORDENADAS DEL CENTROIDE		PÁGINA	HOJA GUÍA
	X	Y		
Puente de los Vados	439750,75	4116162,93	124	1
Rey Badis	446192,21	4118339,44	125	1
Ronda	445655,01	4114435,24	126	1
Rosaleda-Juventud	444673,46	4115592,72	127	1
Sacromonte	448187,07	4115164,37	128	2
San Francisco Javier	446267,42	4116570,97	129	1
San Ildefonso	446832,83	4116060,45	130	1
San José	447974,31	4111504,45	131	4
Urbanización Canto Grande	440177,60	4116848,96	132	1
Venta Camaura	443951,72	4113720,32	133	3
Venta del Nogal	444512,47	4113522,07	134	3
Venta el Olivo	444570,39	4113570,01	135	3
Ventorrillo Casa Muharra	446539,18	4110415,16	136	3
Villa Arguez	448347,94	4112017,29	137	4
Villa San Antonio	444840,09	4113846,11	138	3
Zaidín	446480,98	4112534,80	139	3

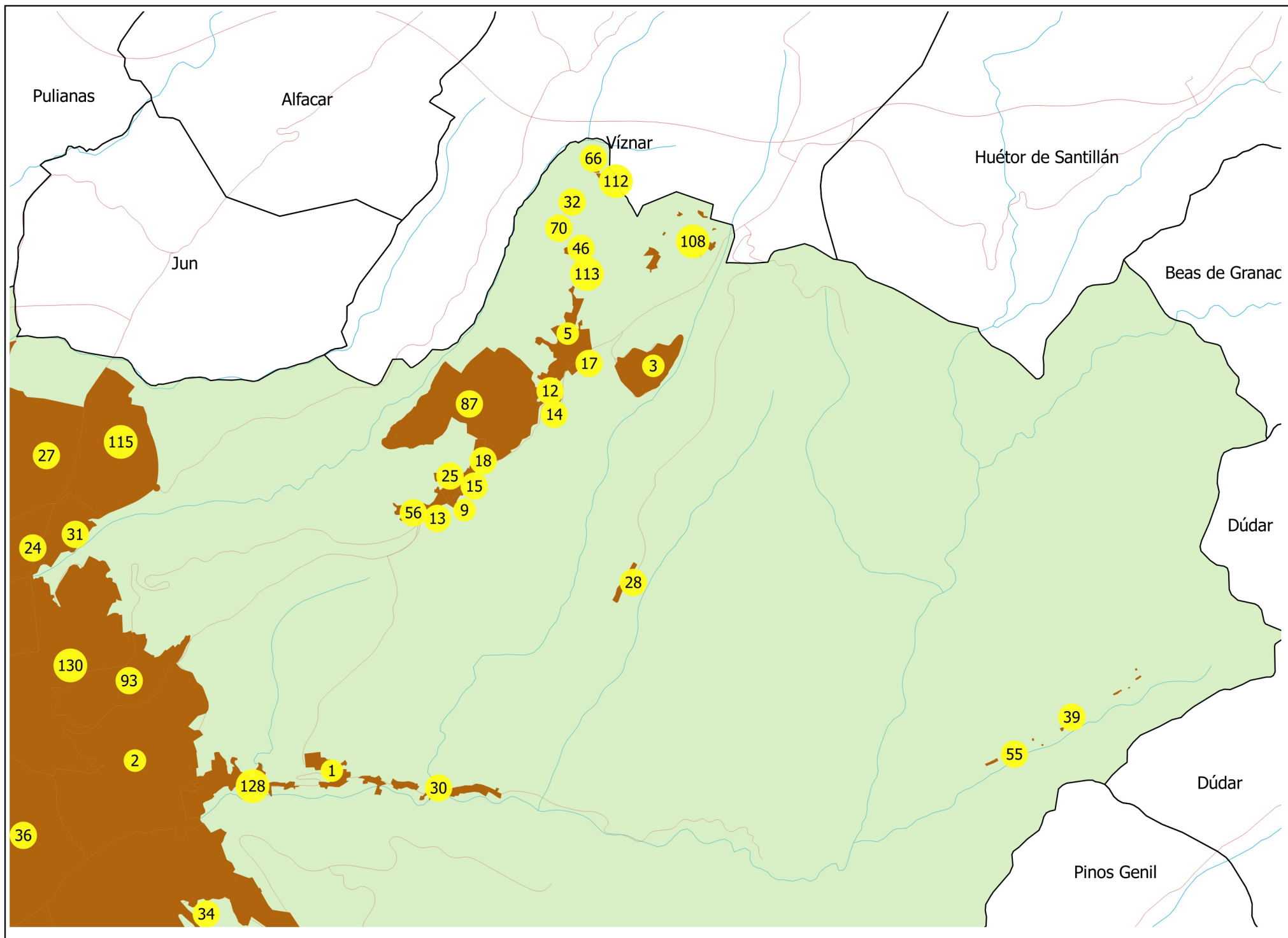
Granada. Plano Guía



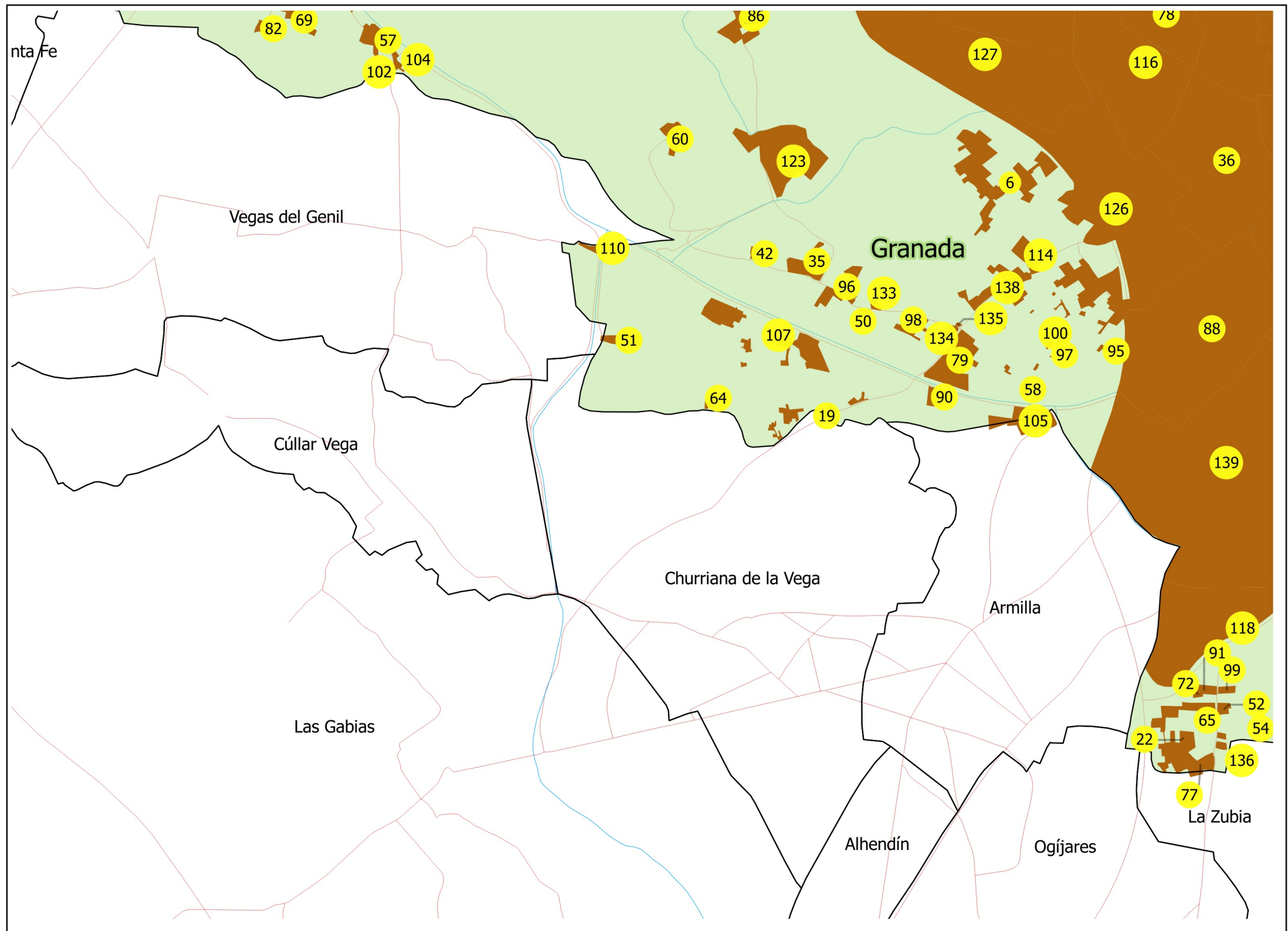
Granada. Hoja 1



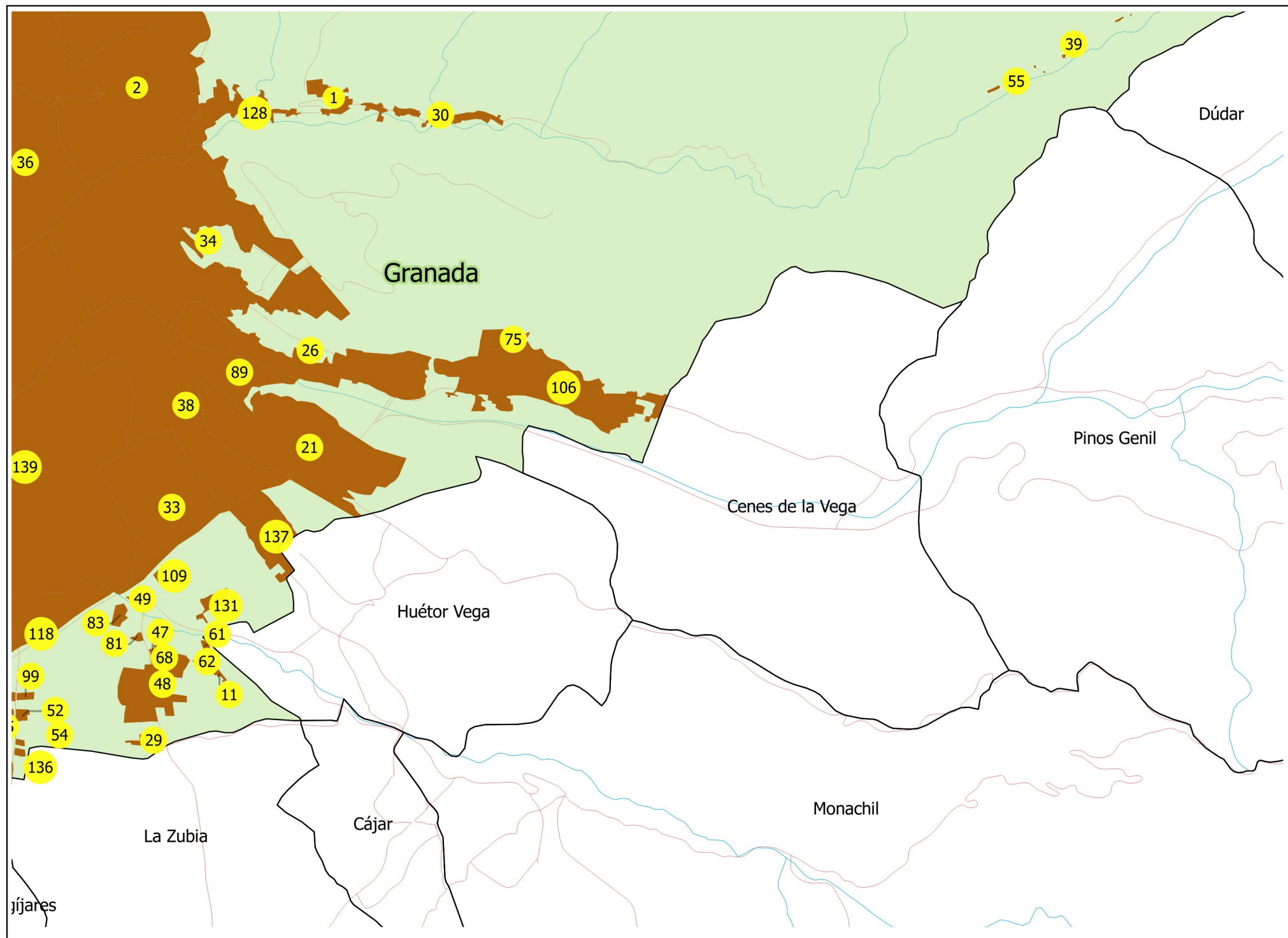
Granada. Hoja 2



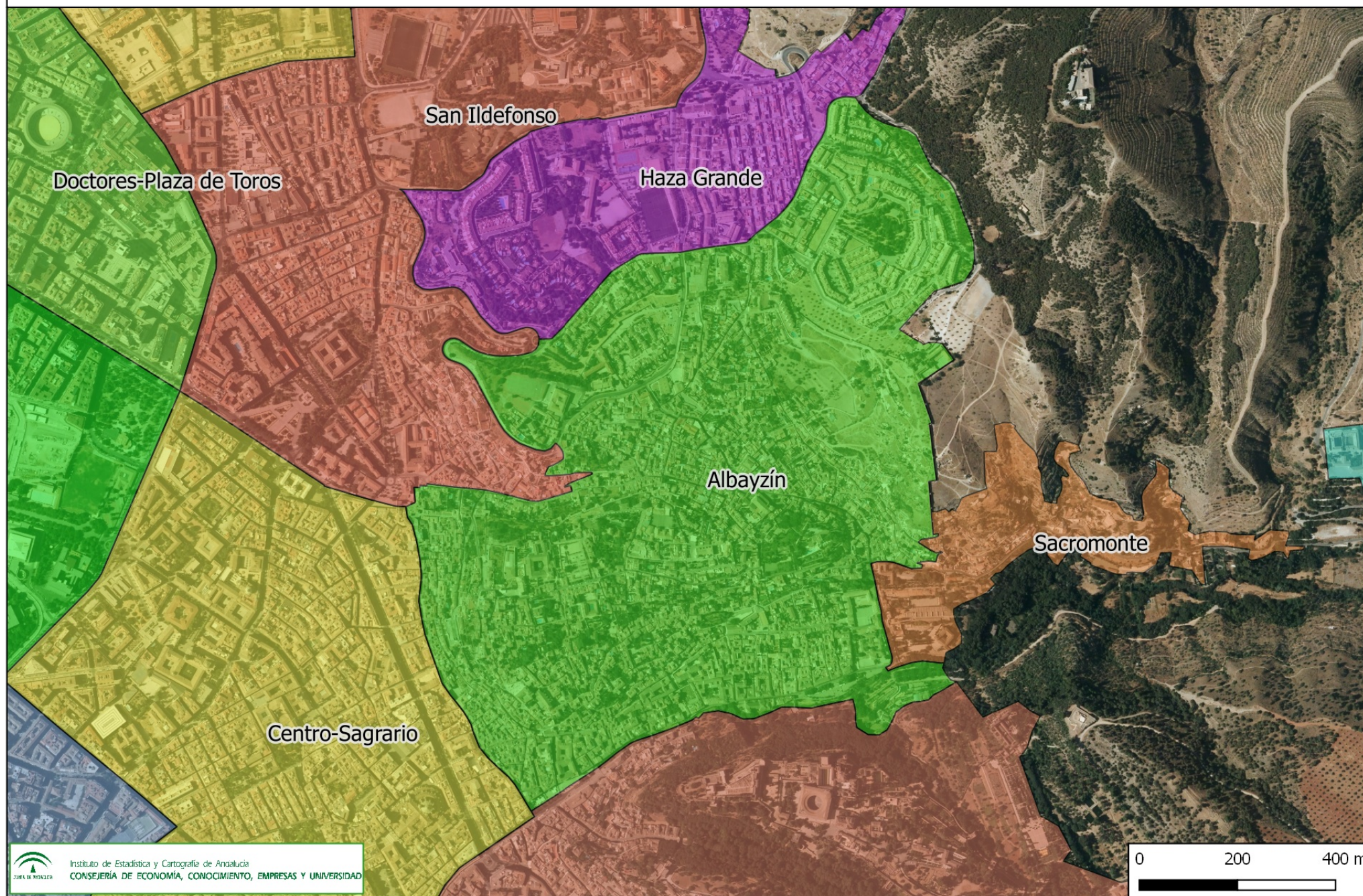
Granada. Hoja 3

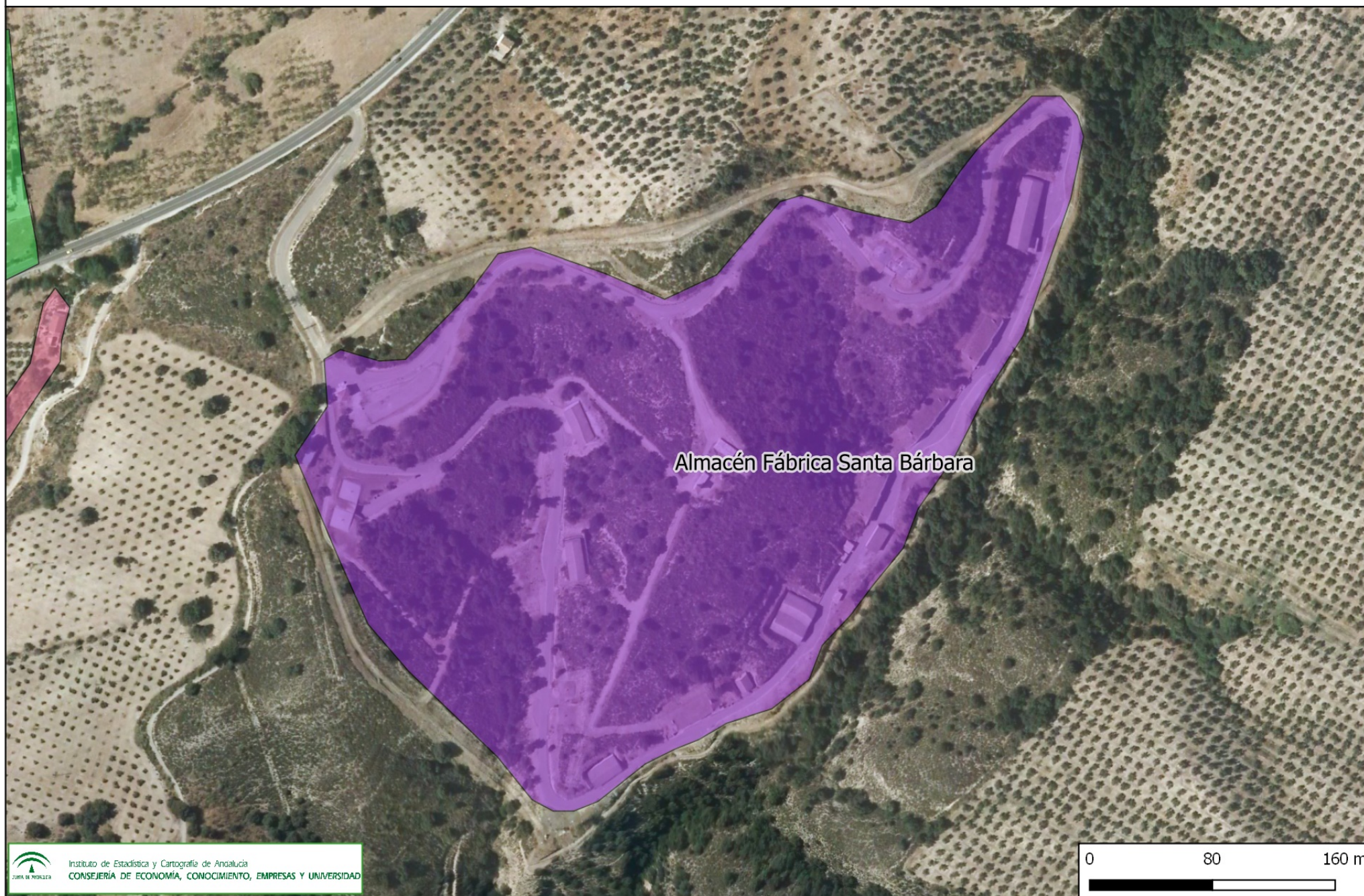


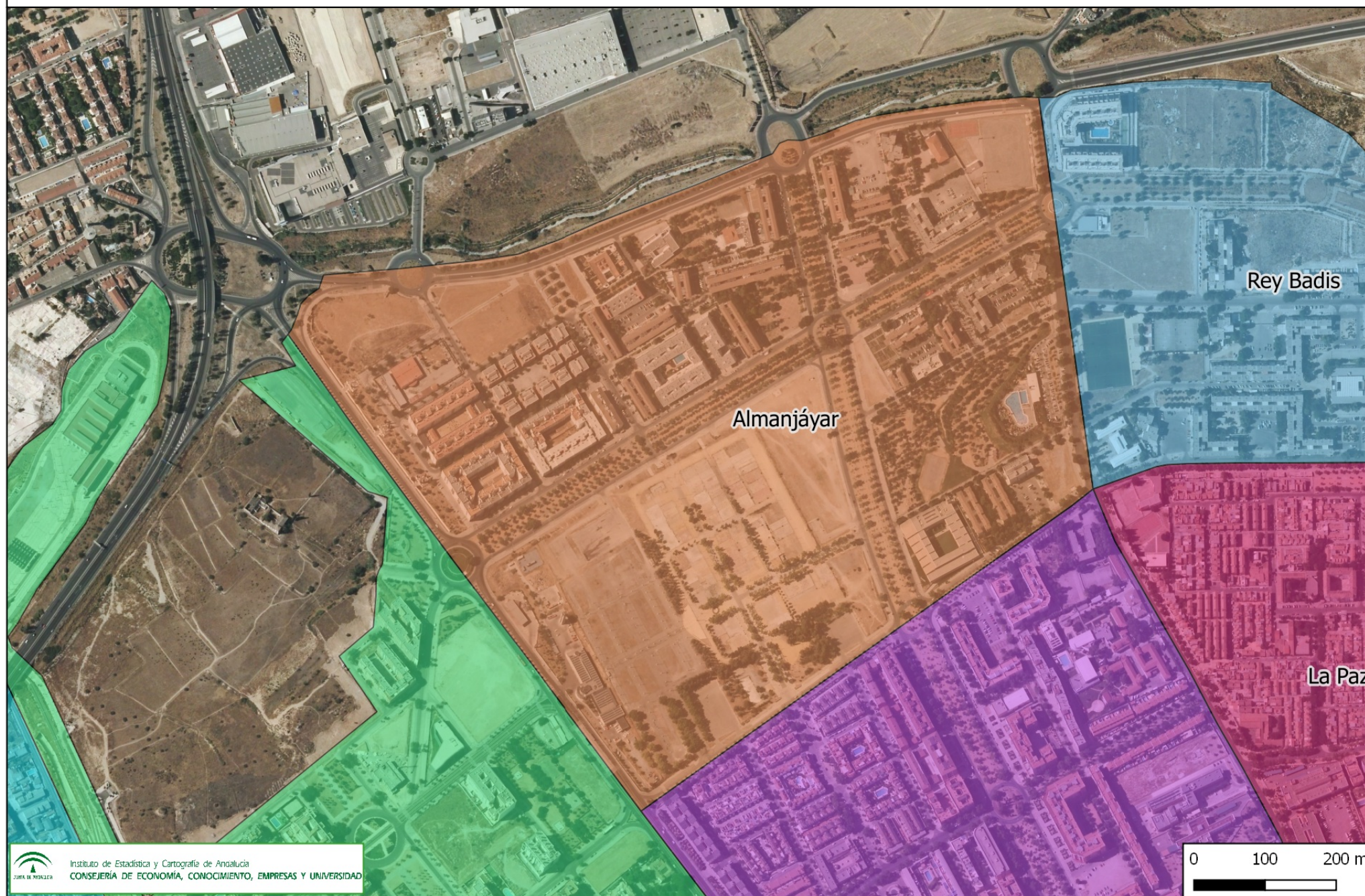
Granada. Hoja 4

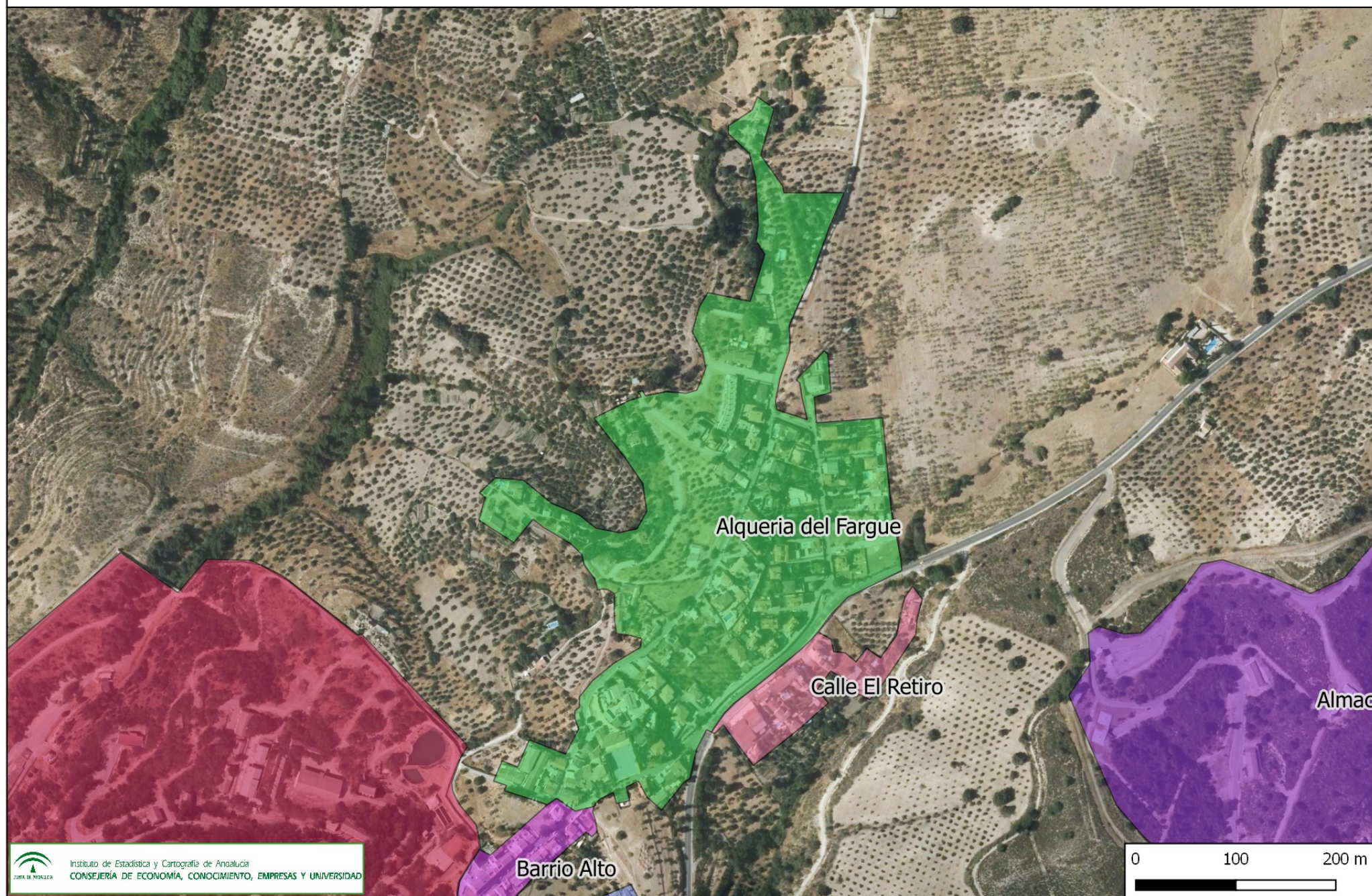


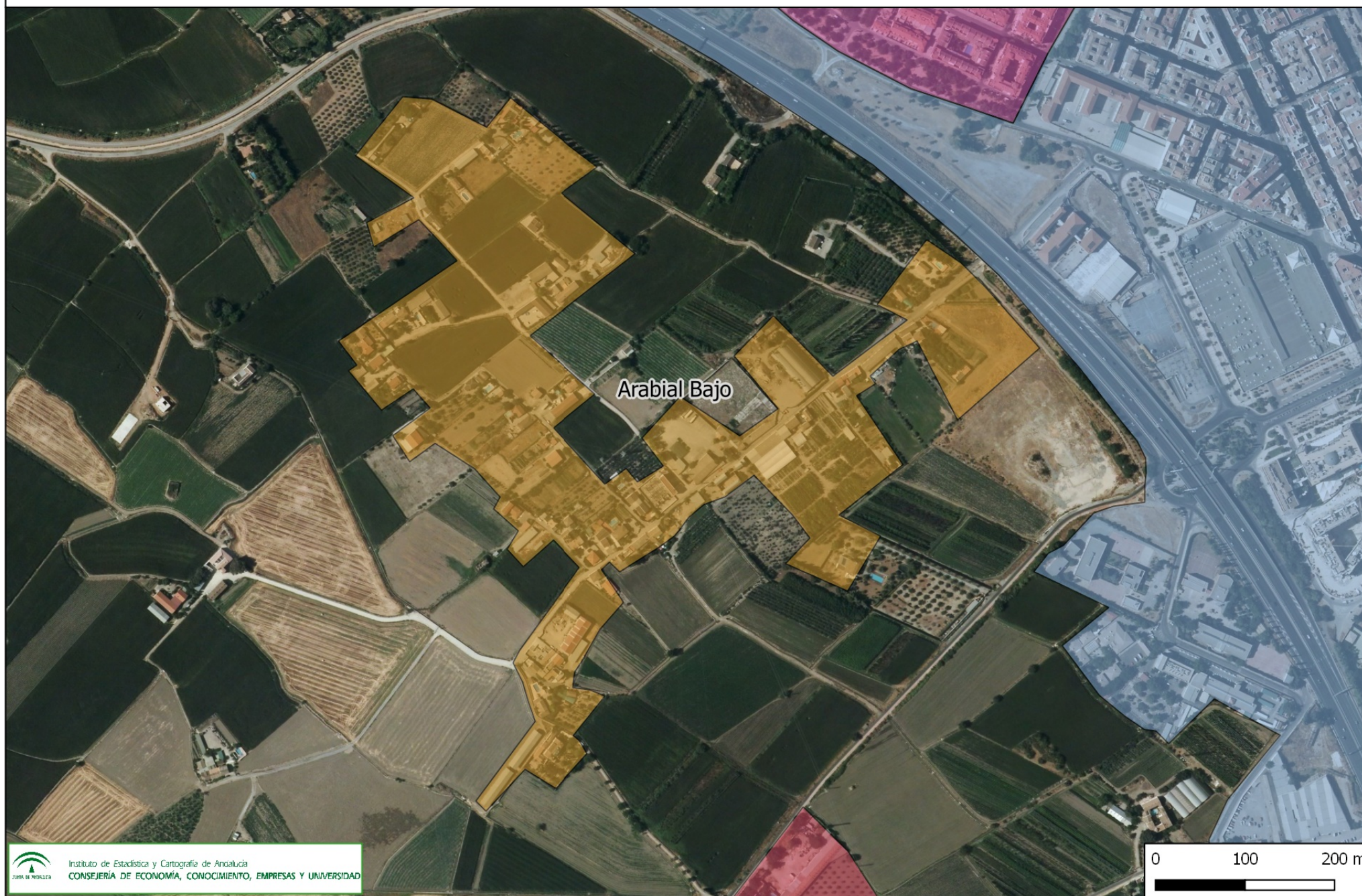








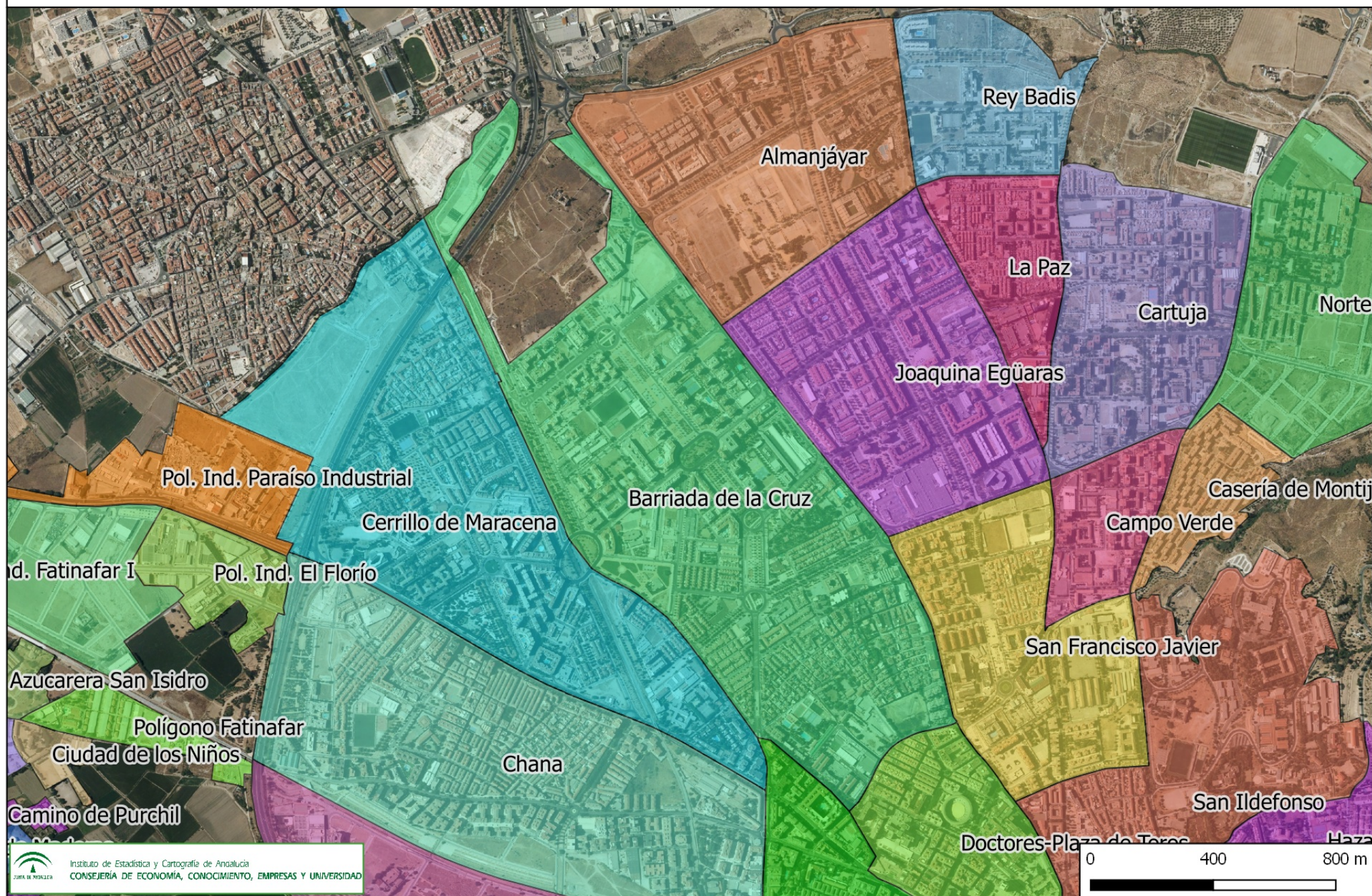






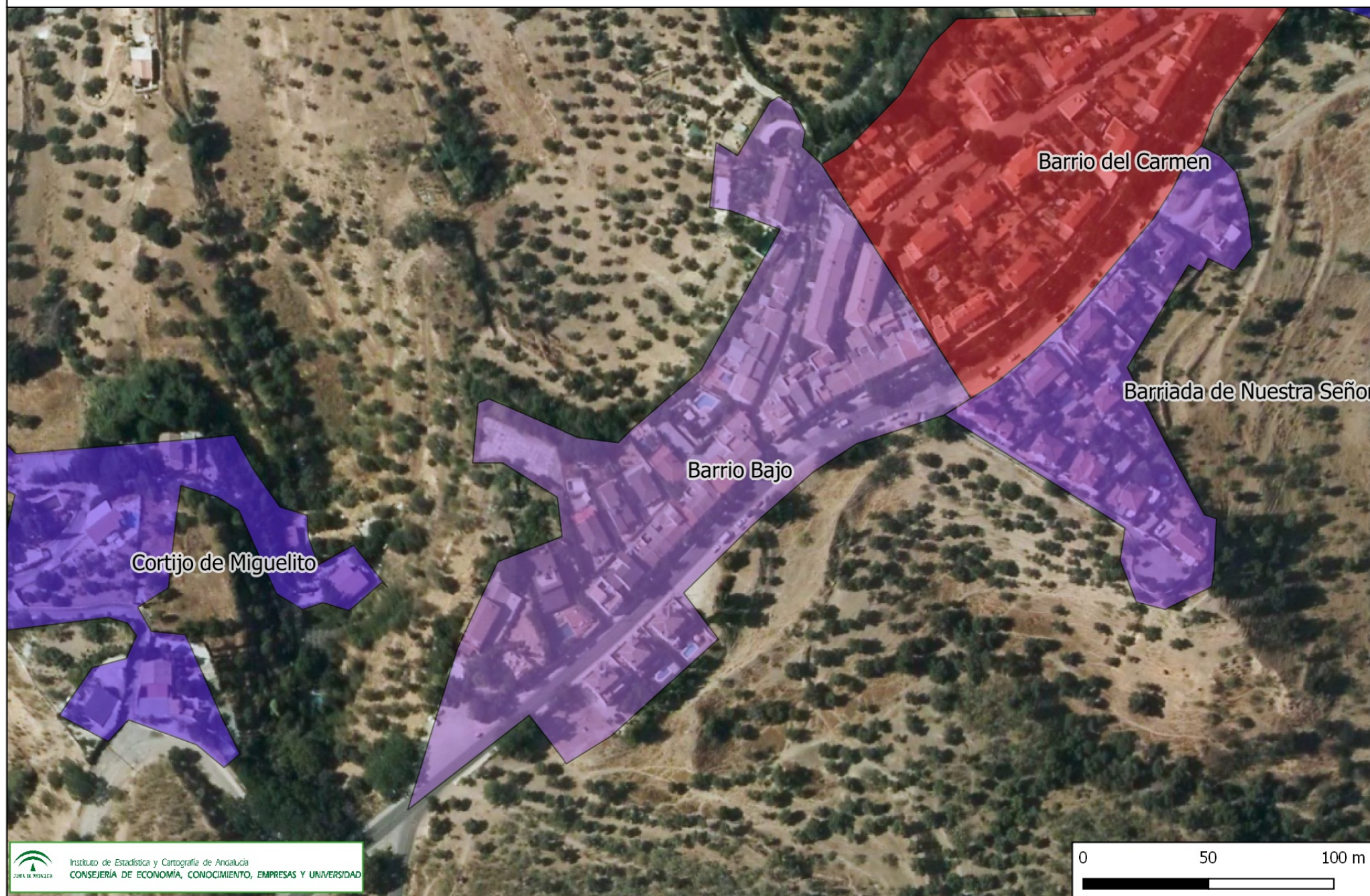






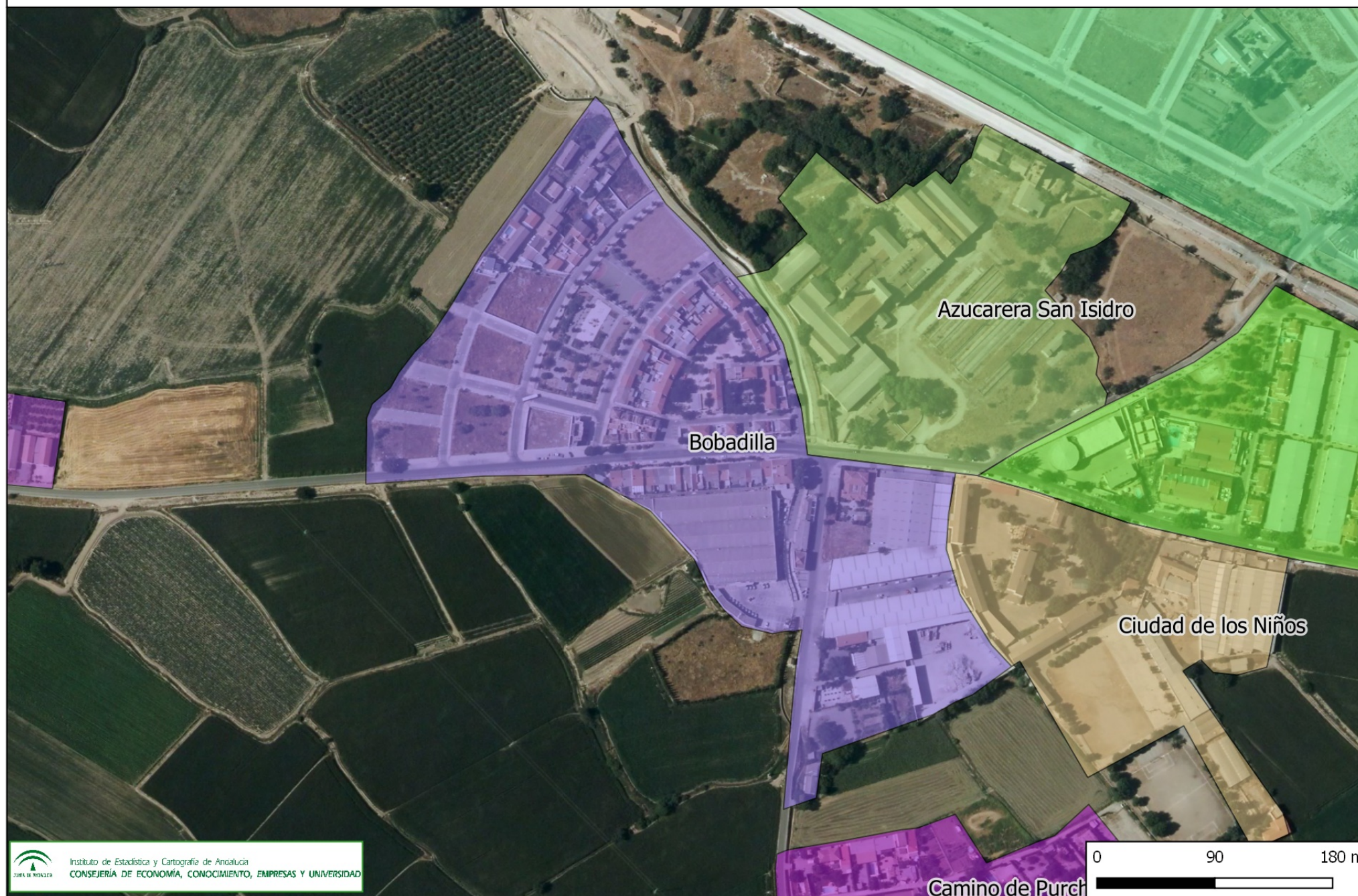




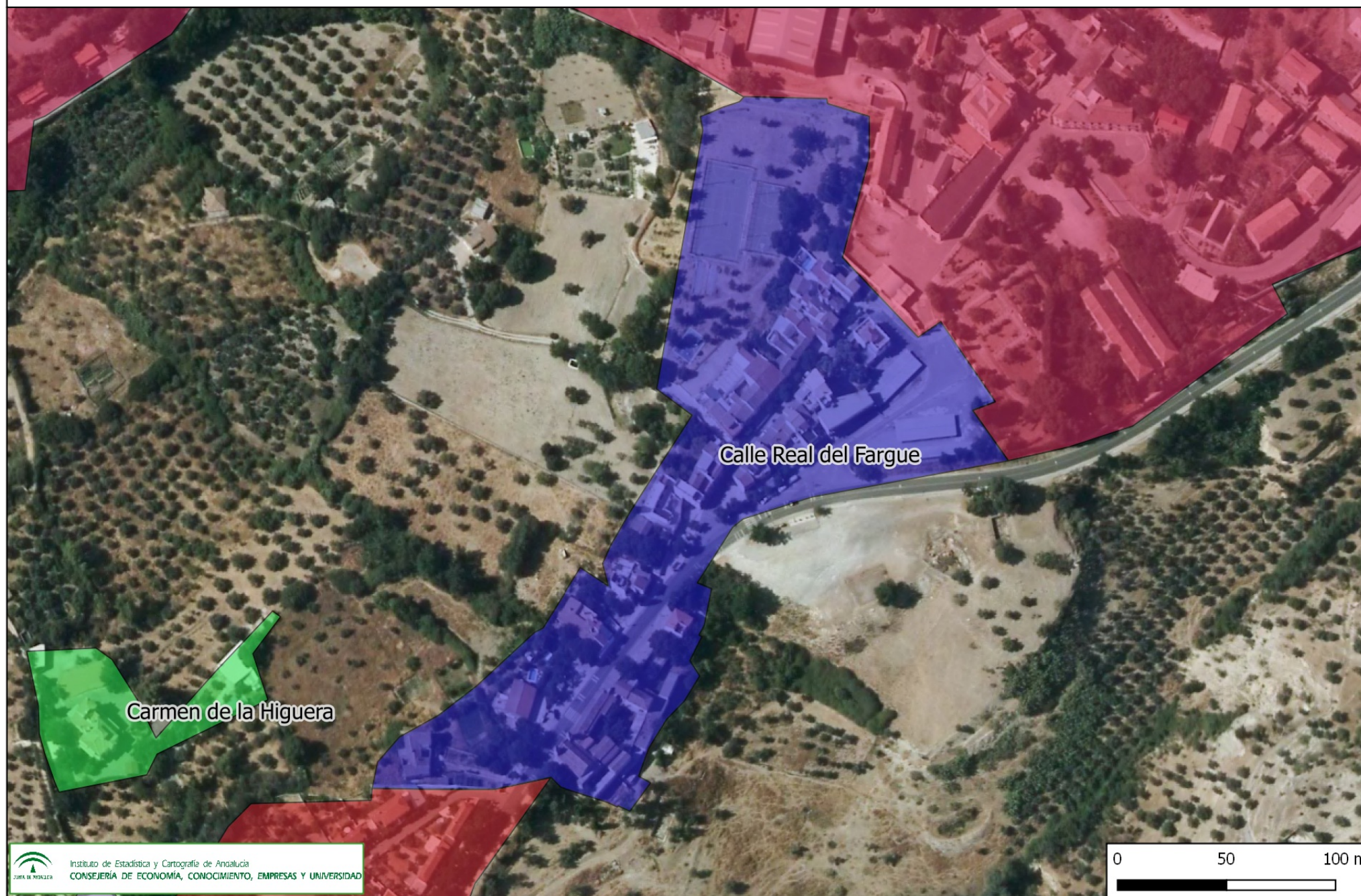




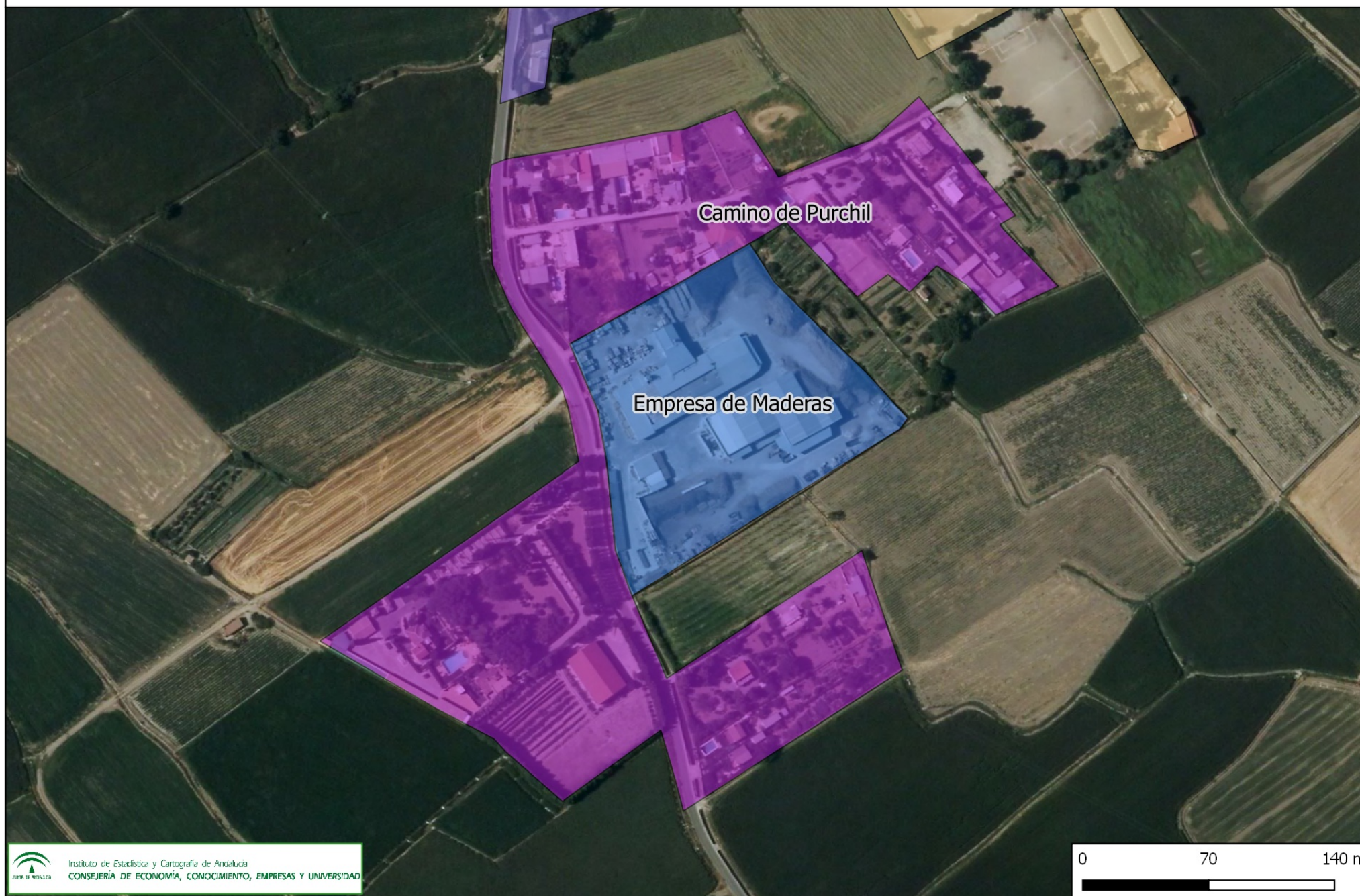


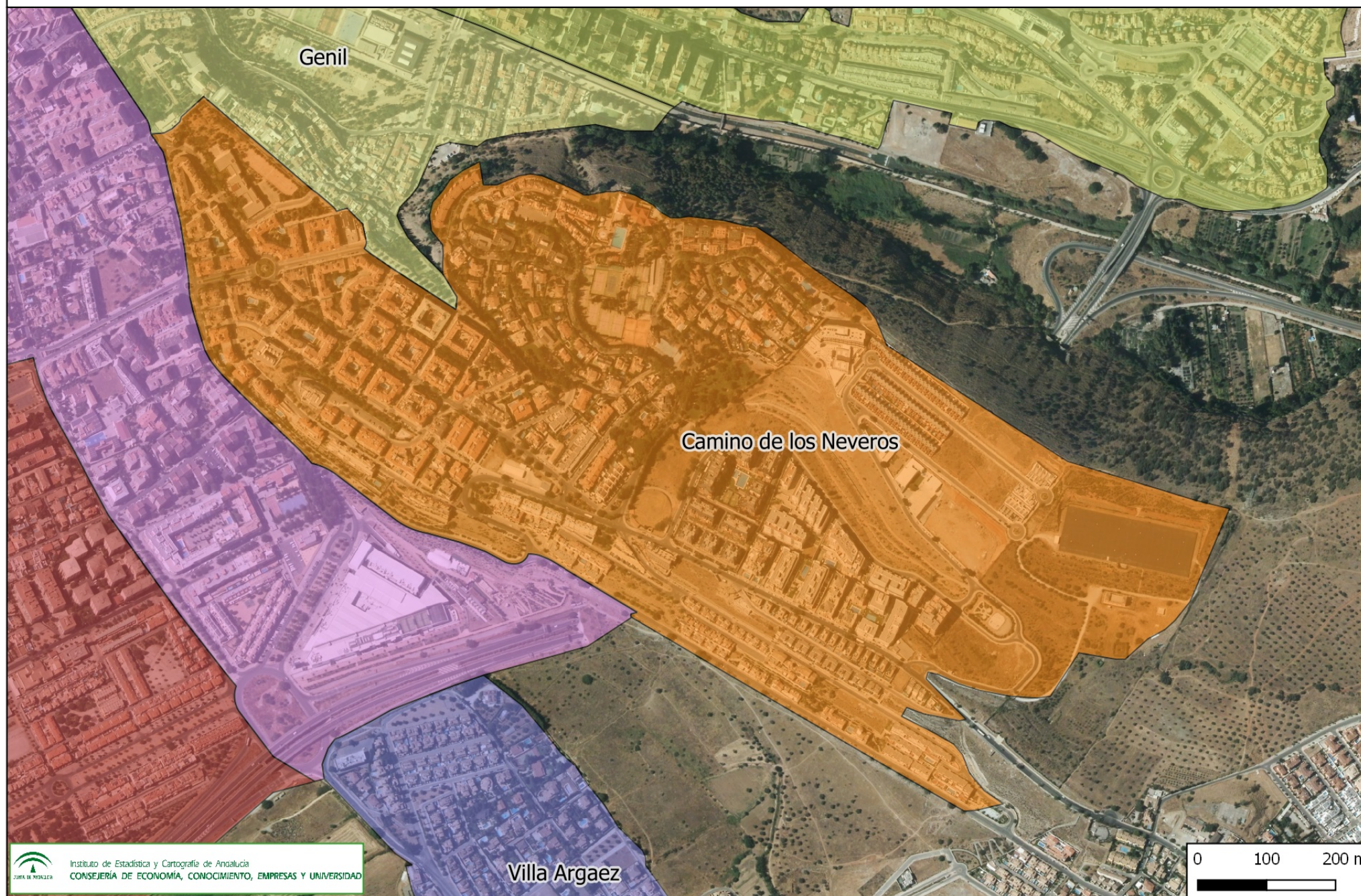


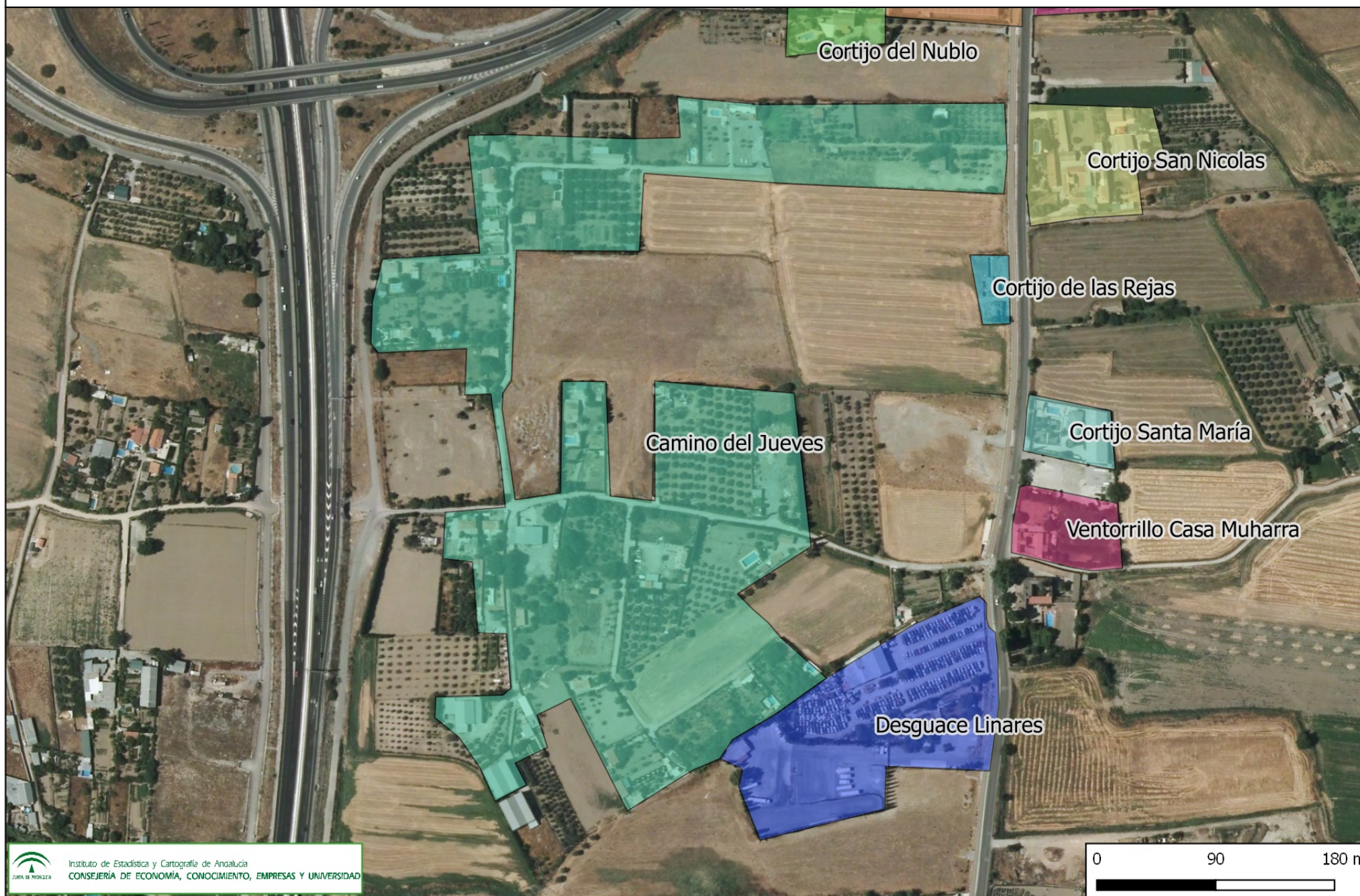




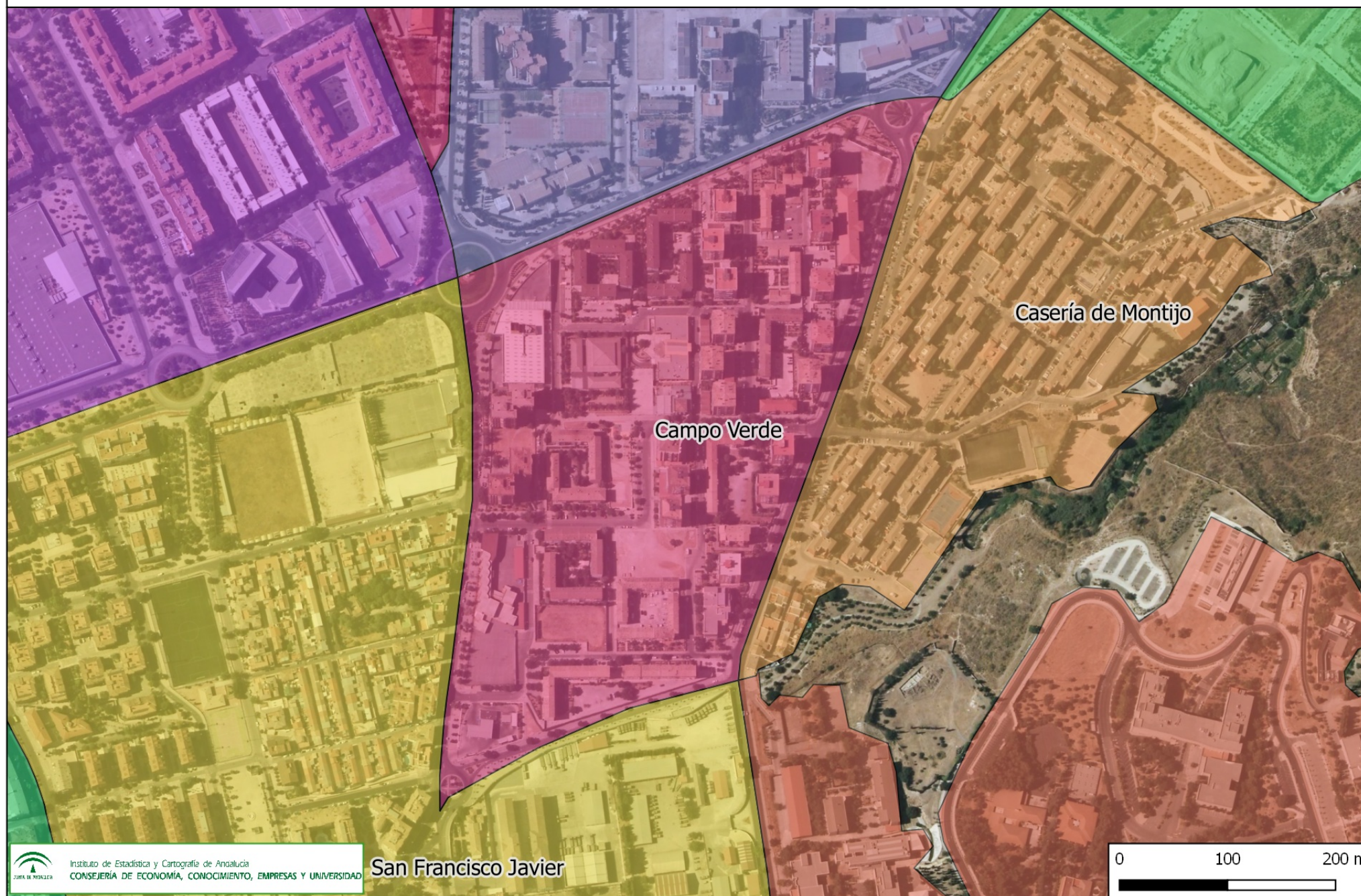




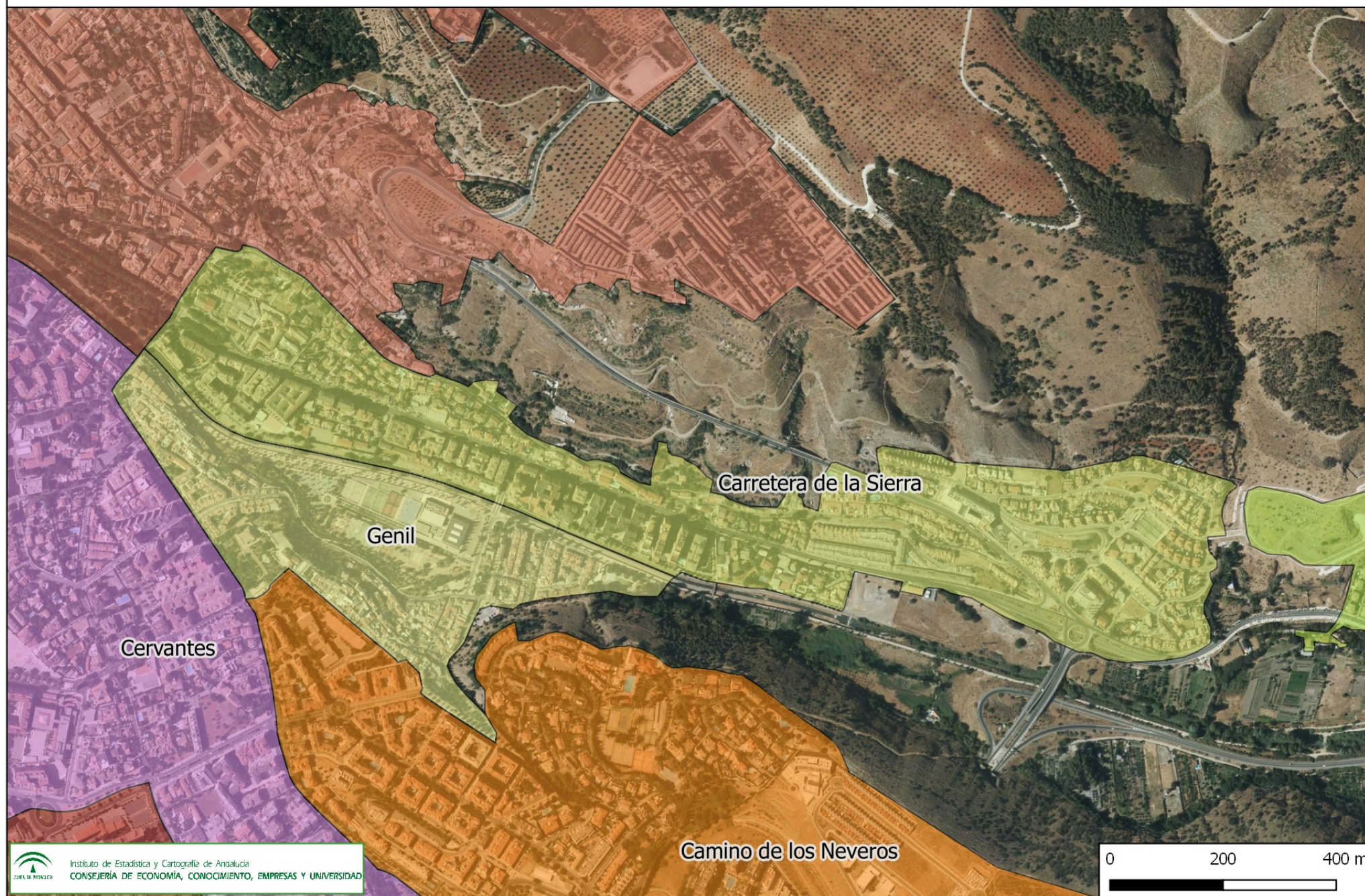


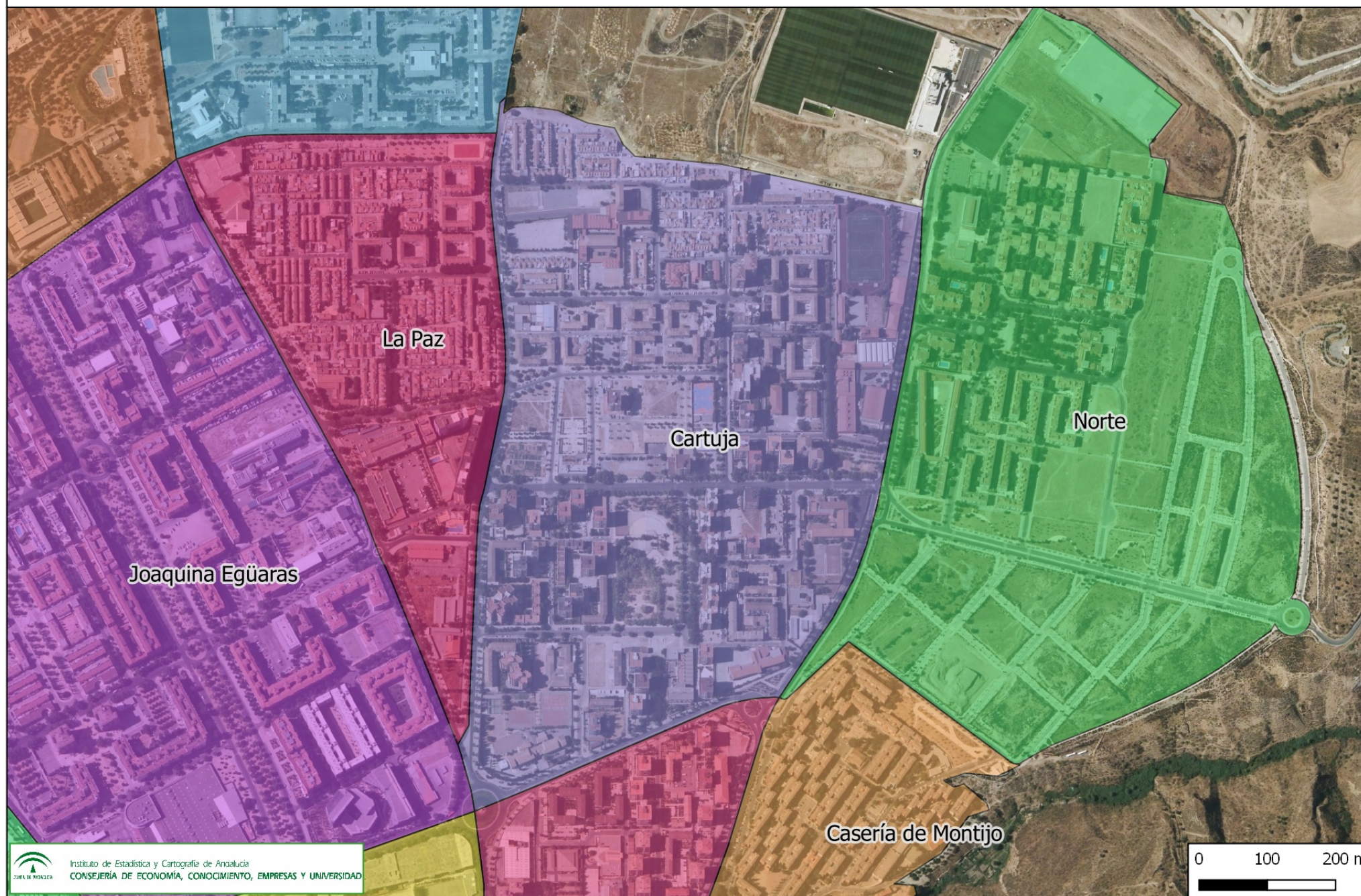




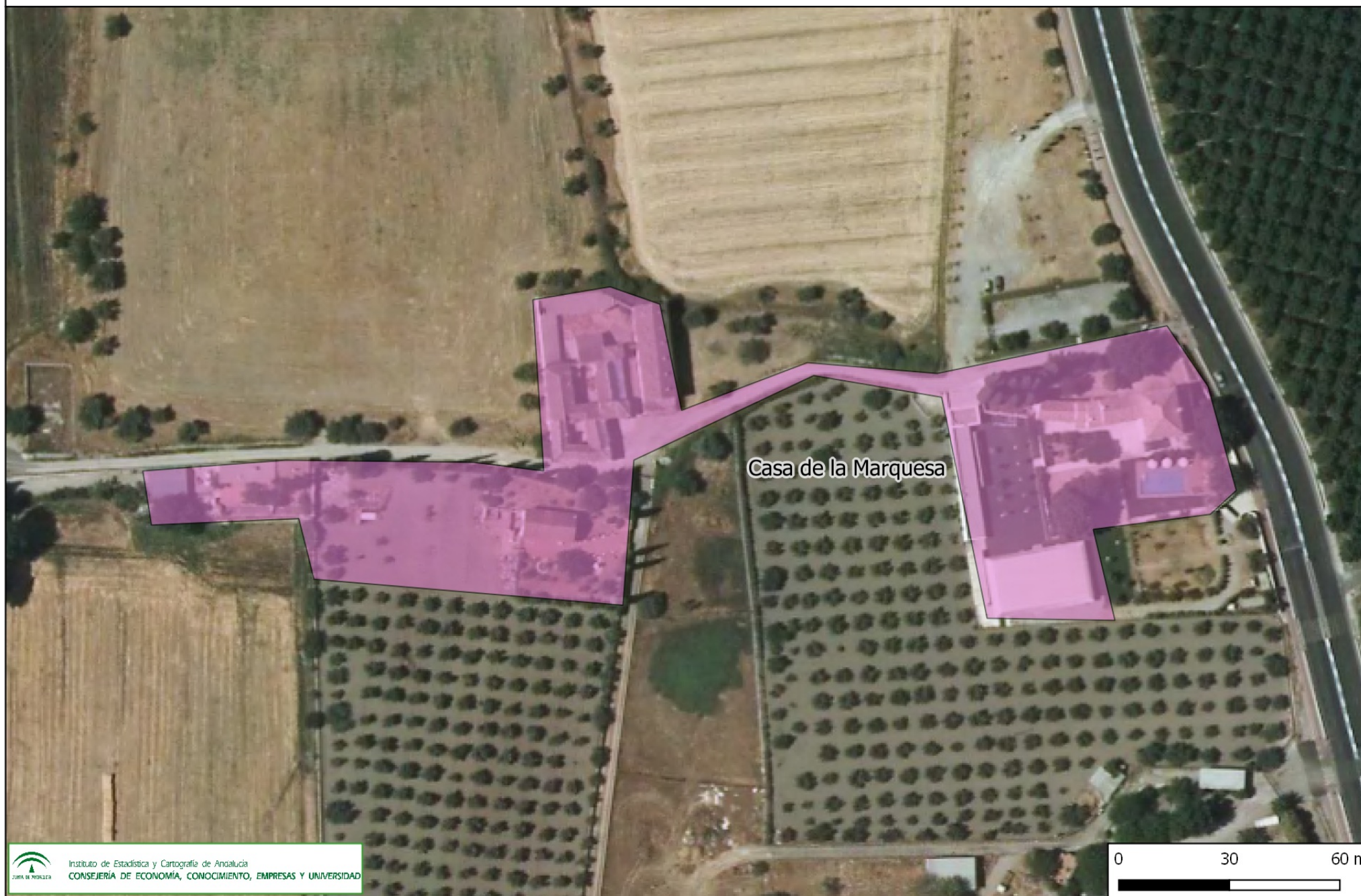




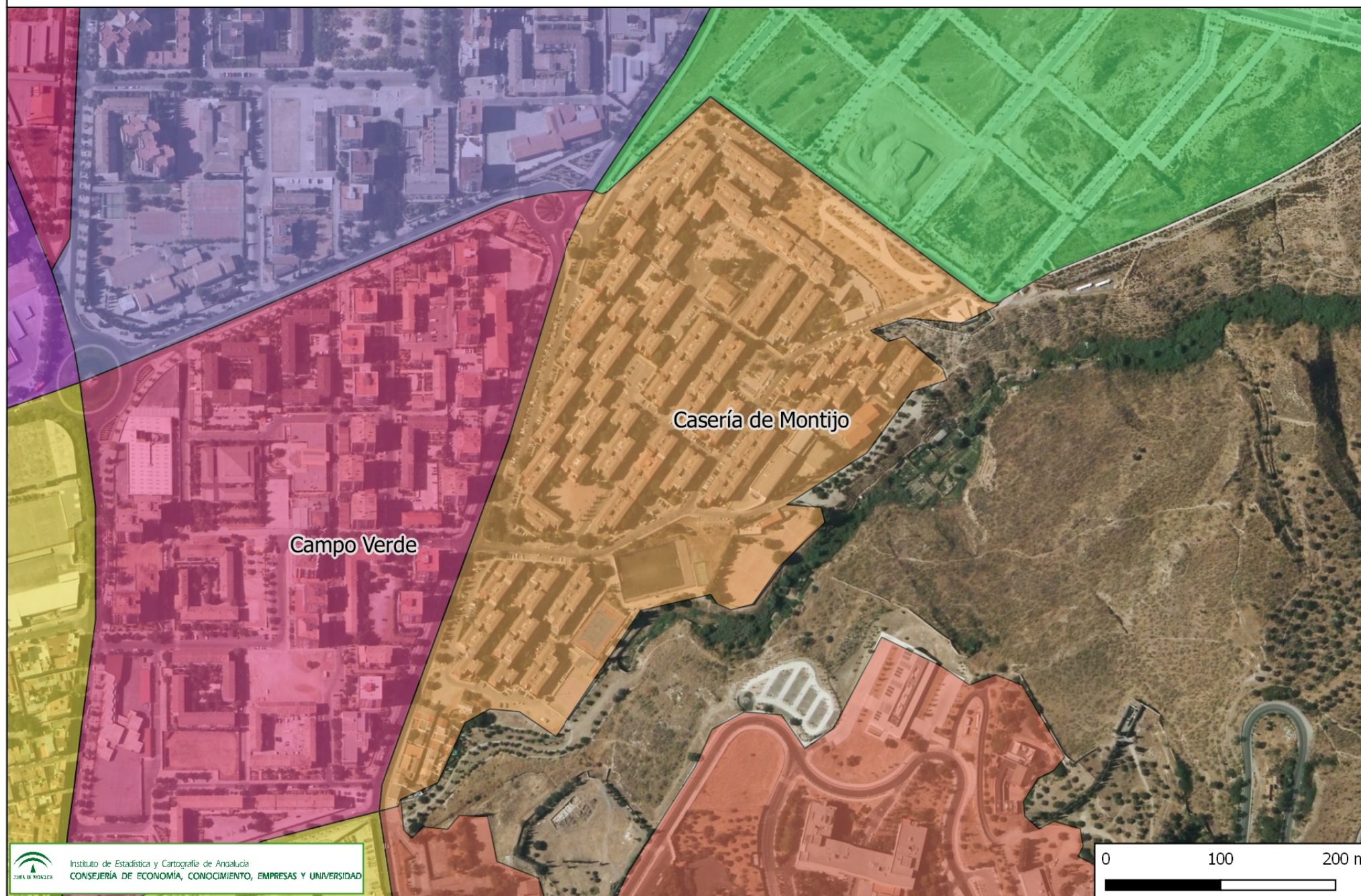




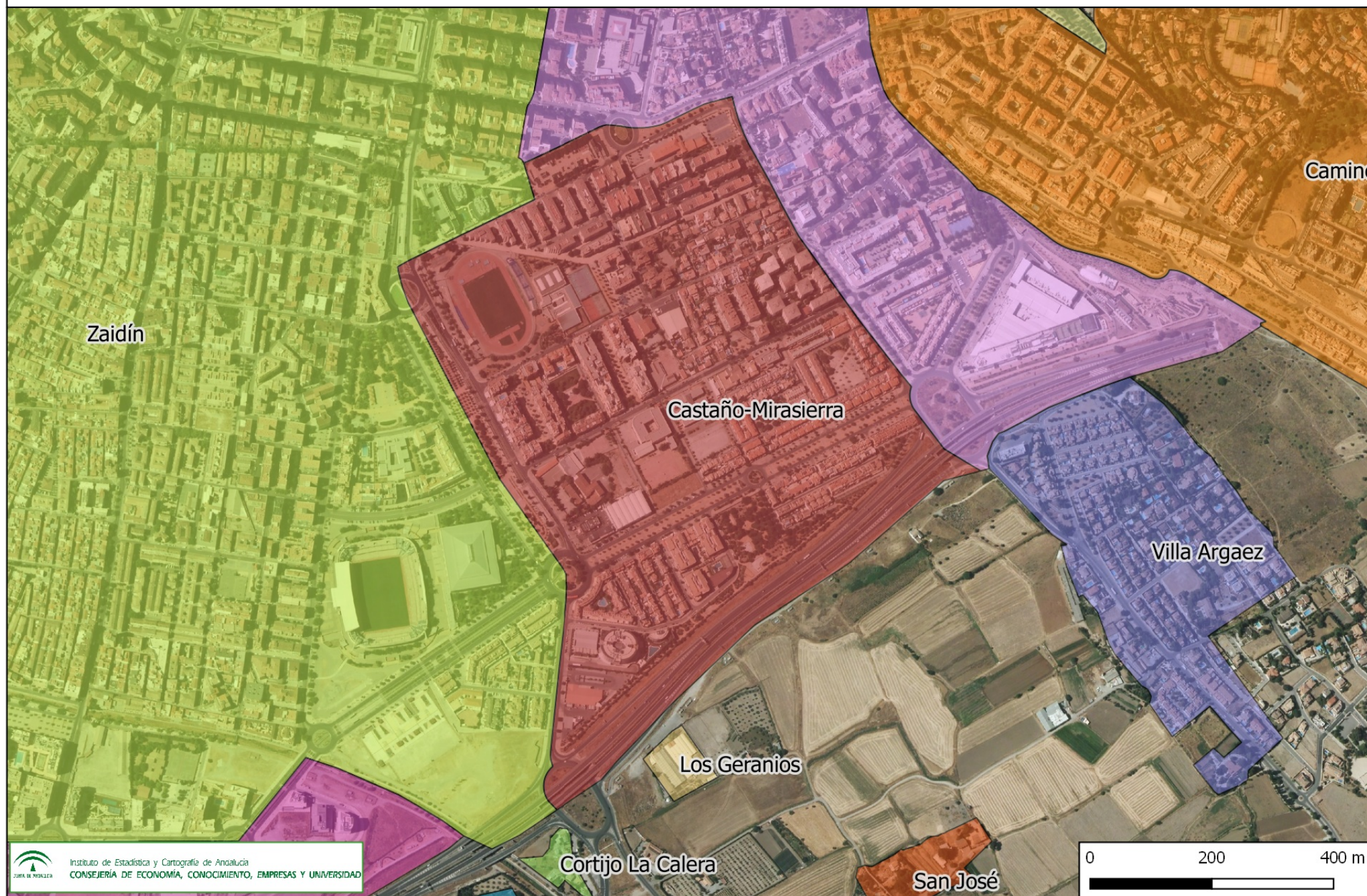


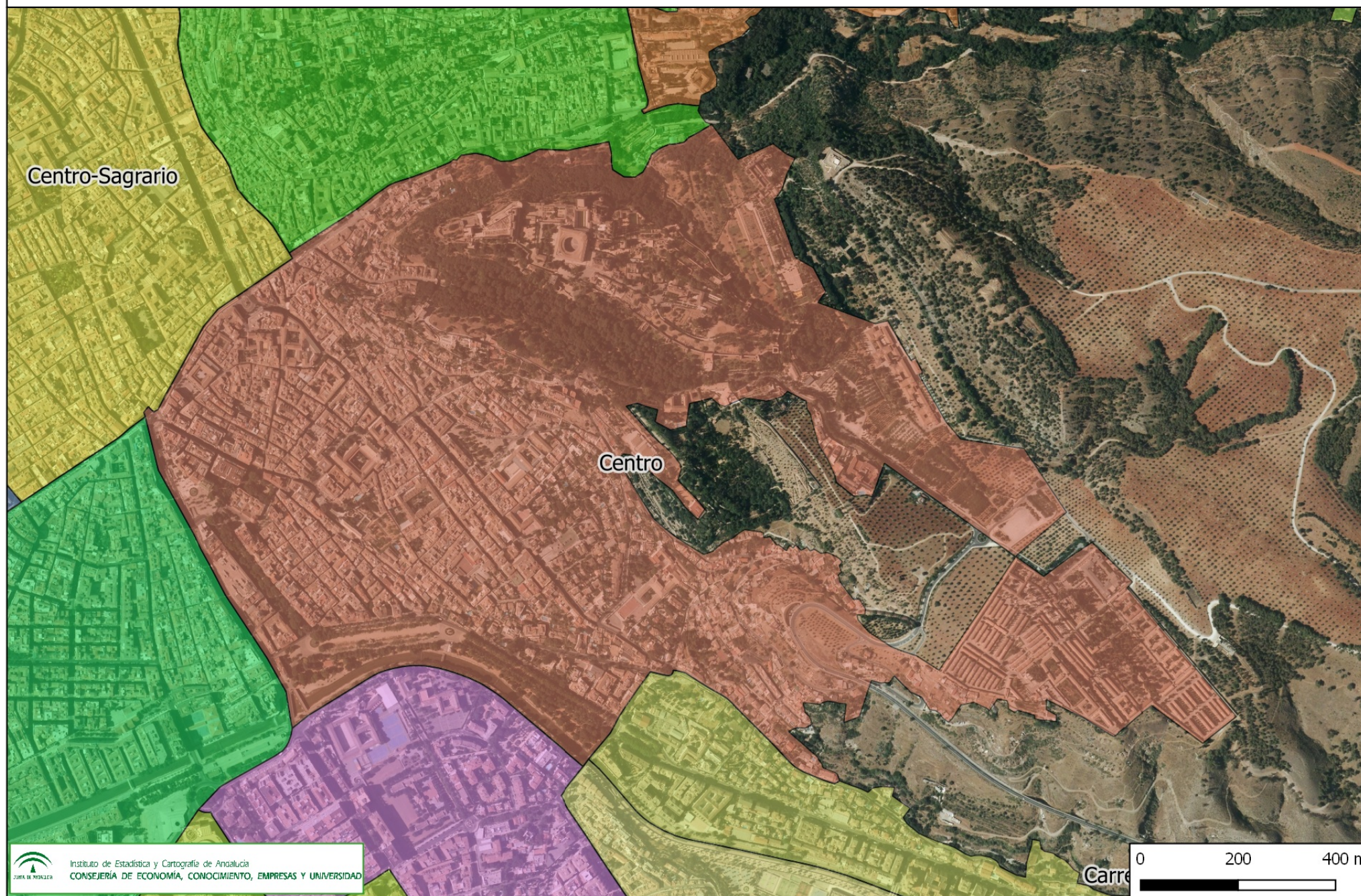




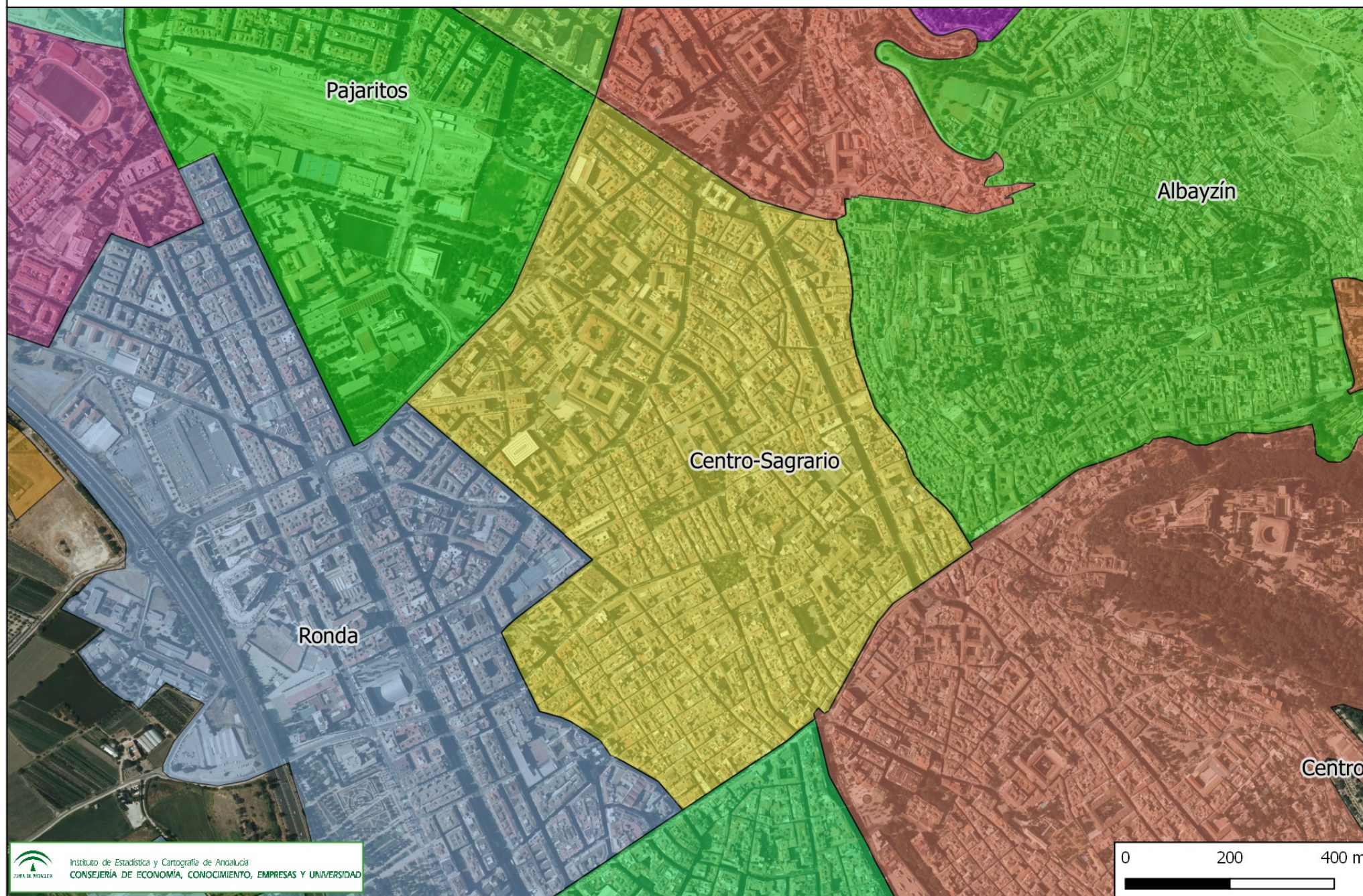


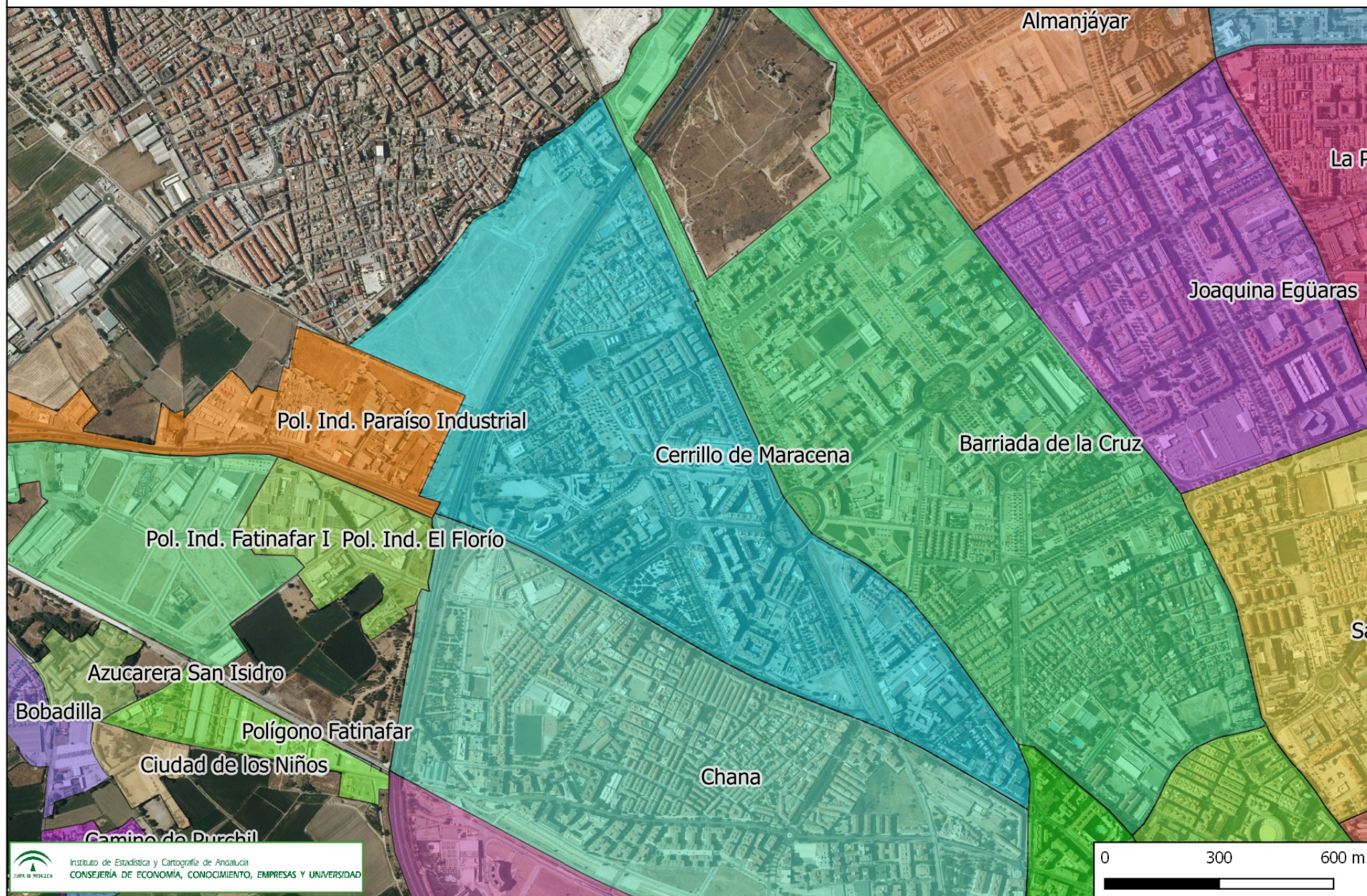


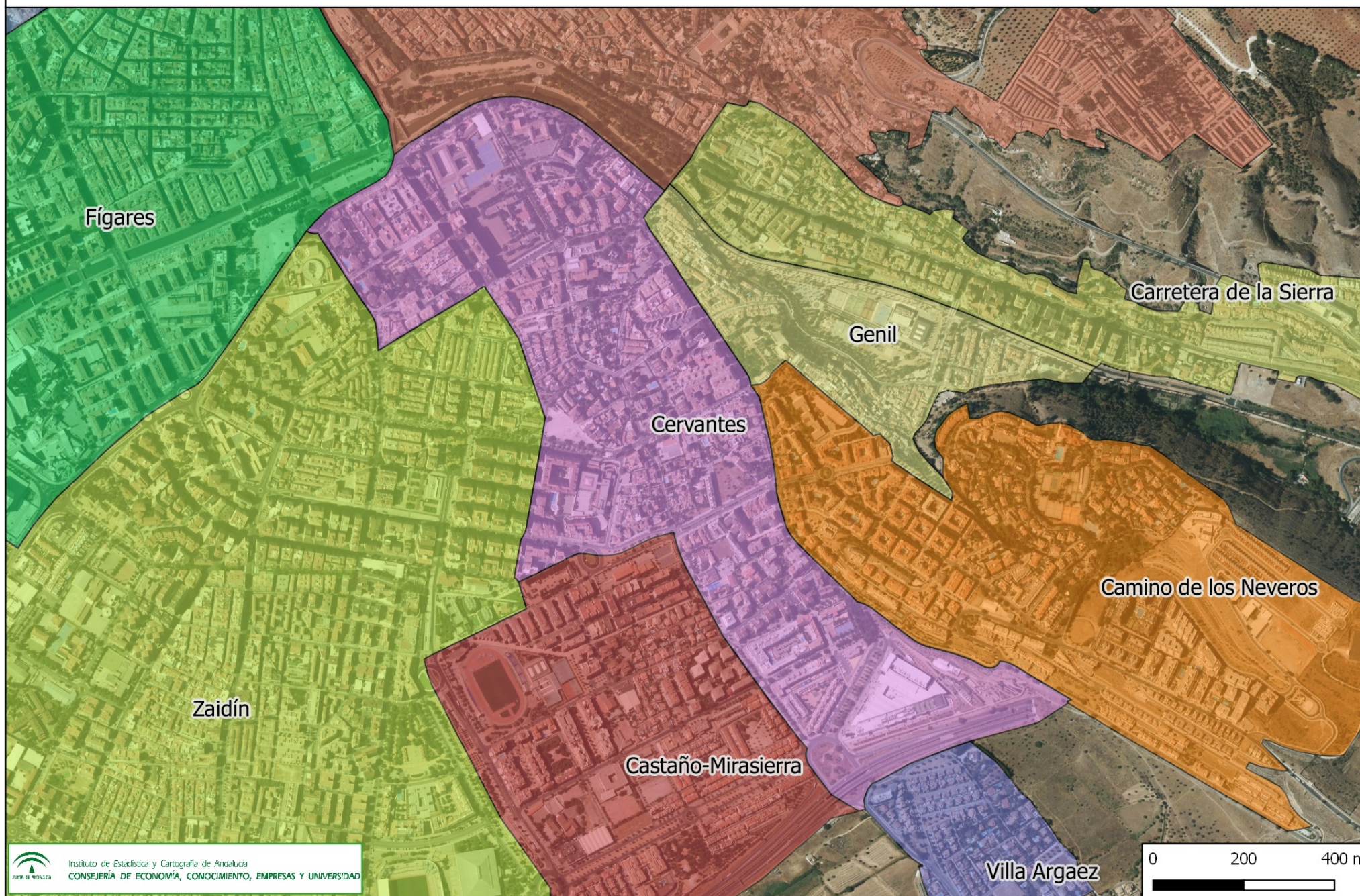




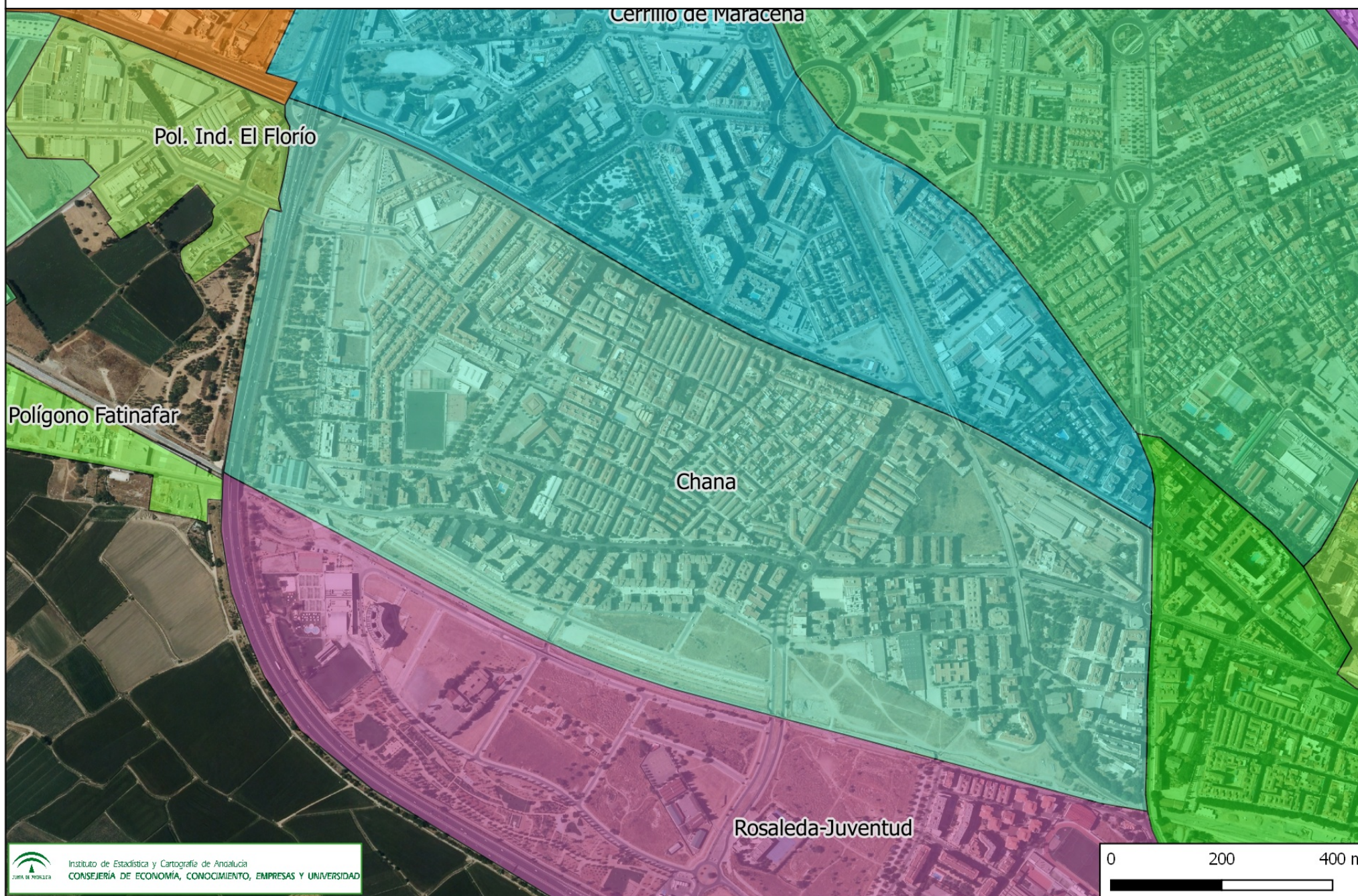






















Concesionario Vehículos























Cortijo de Miguelito

0 20 40 m



Cortijo de Morón





Cortijo de San José











0 20 40 m



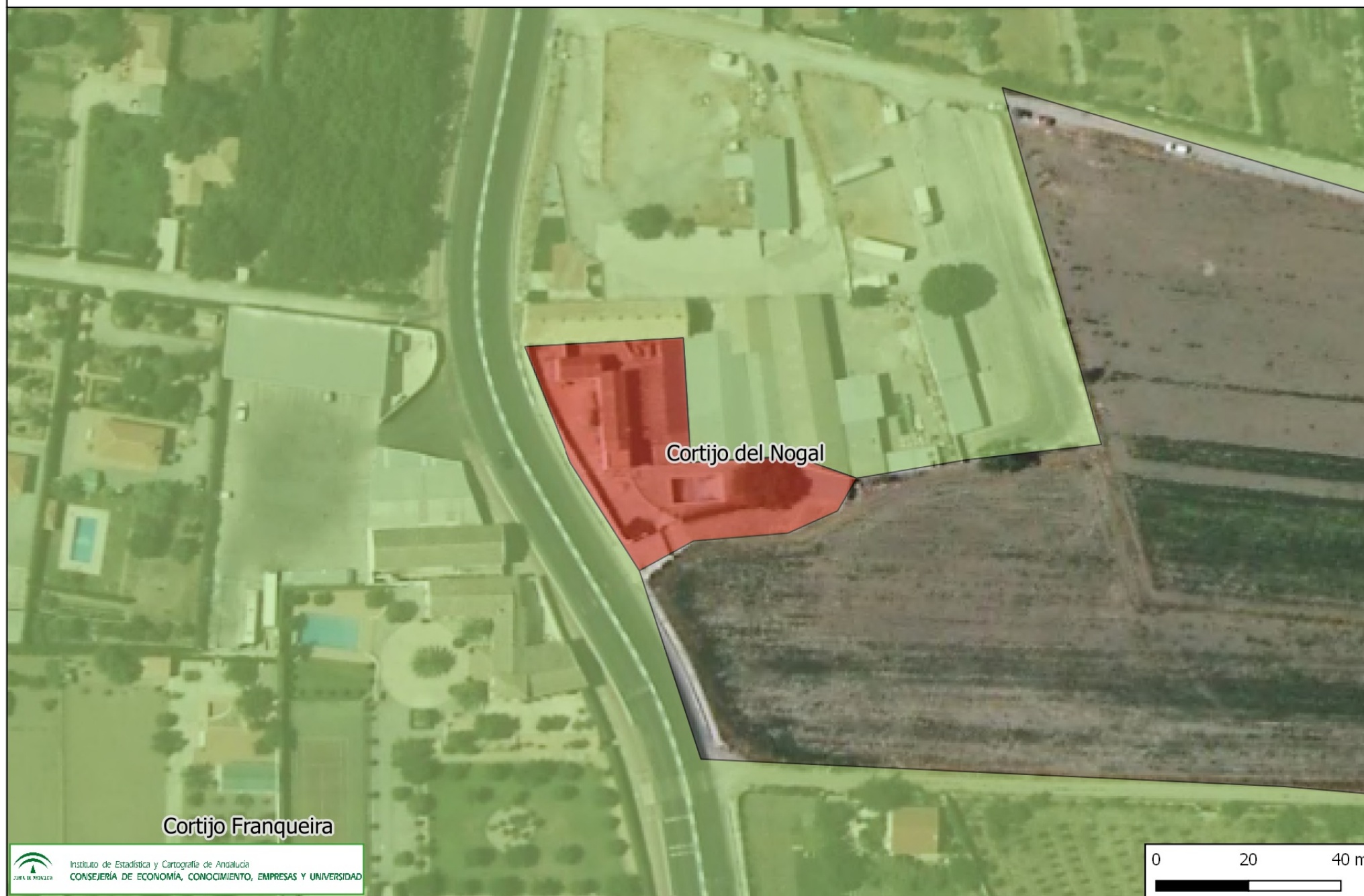














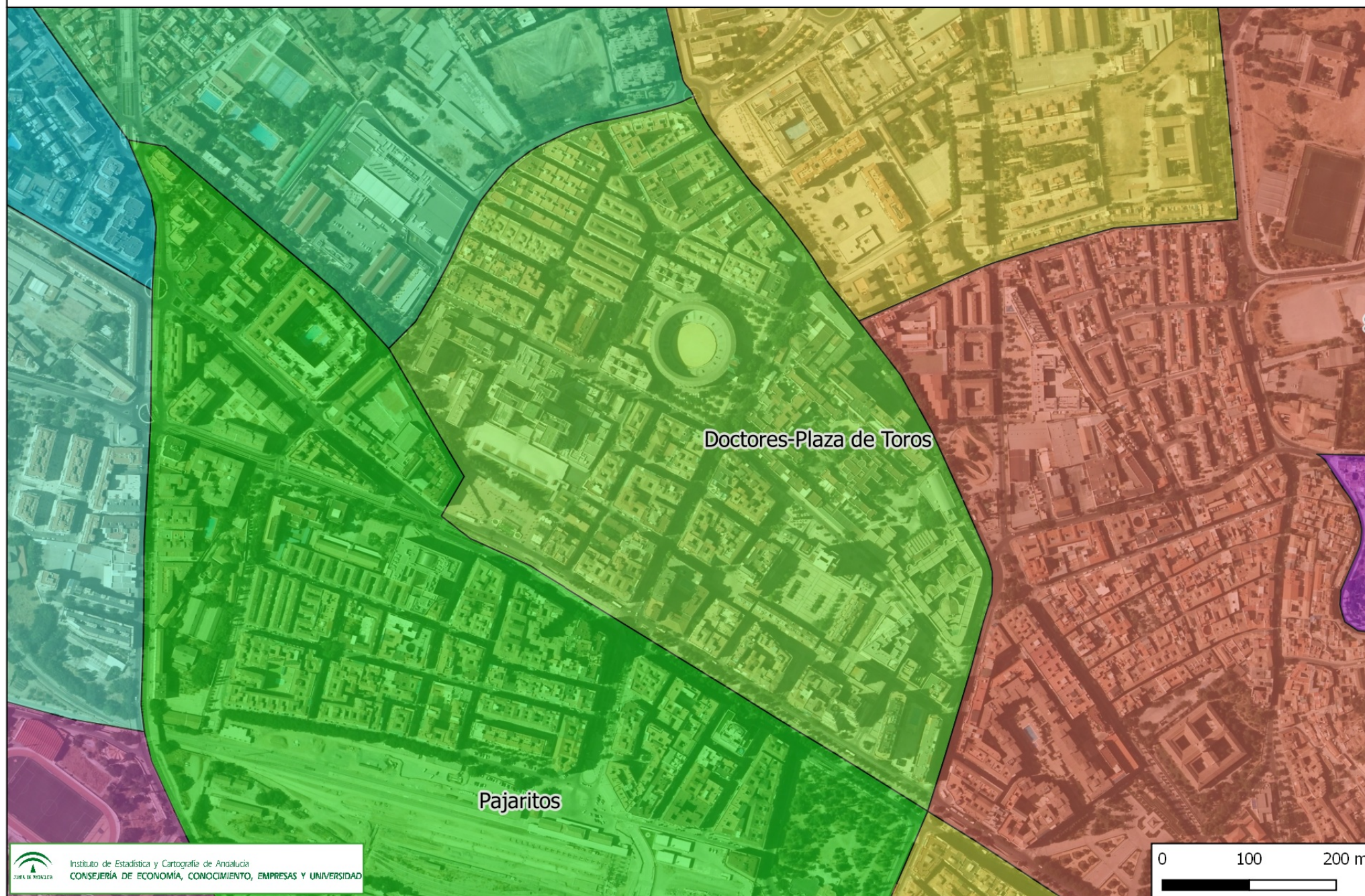




















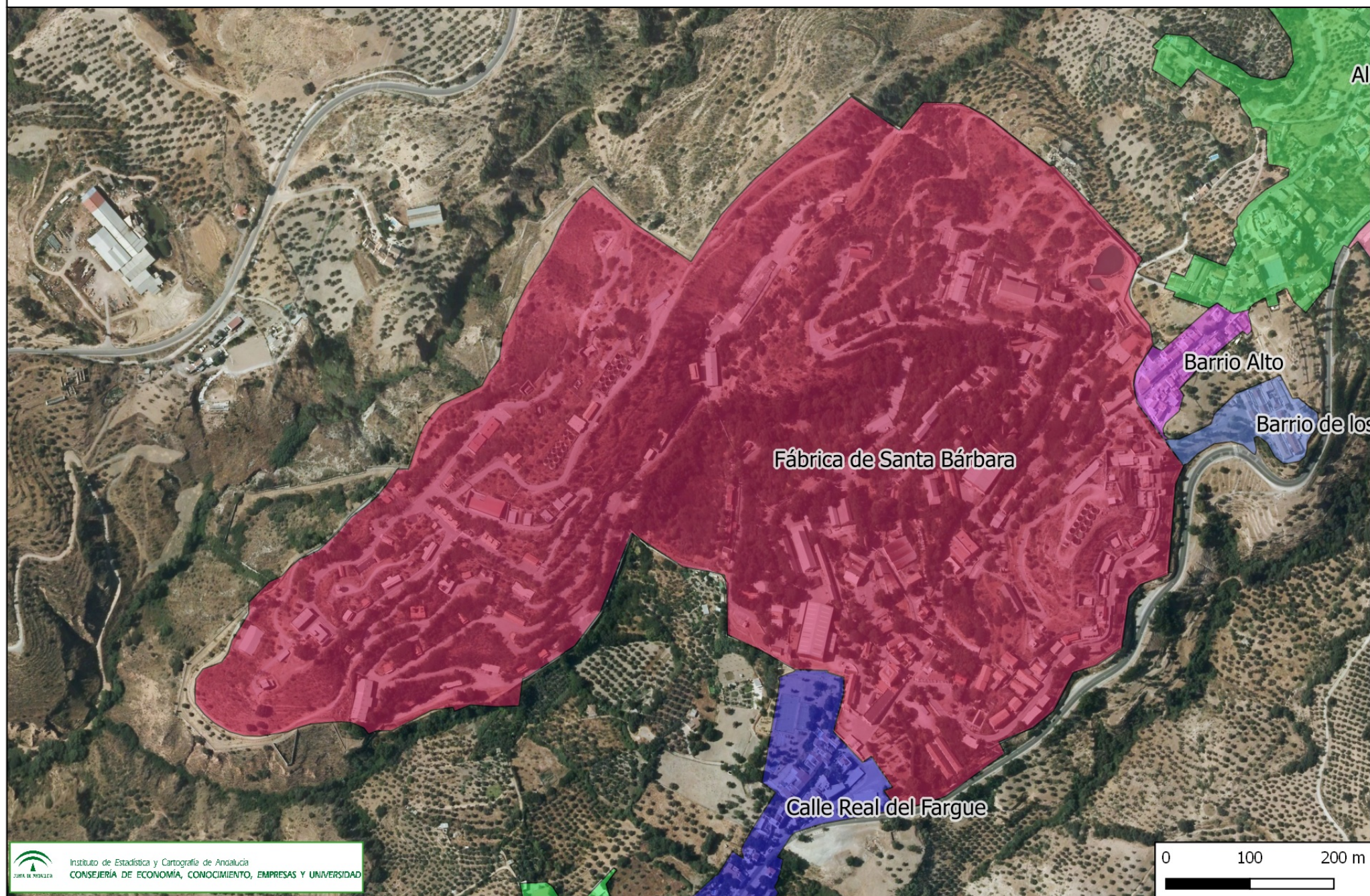


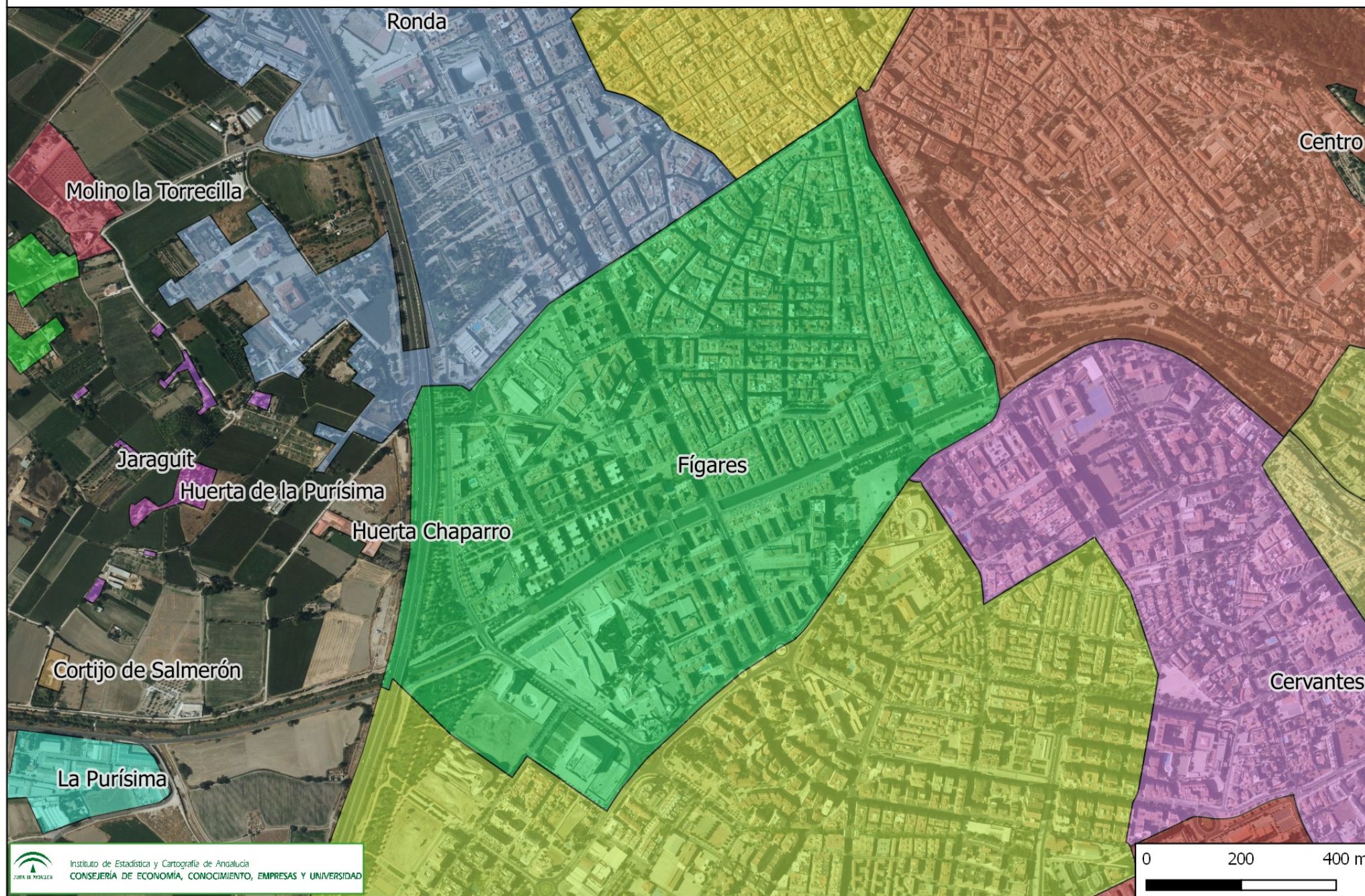


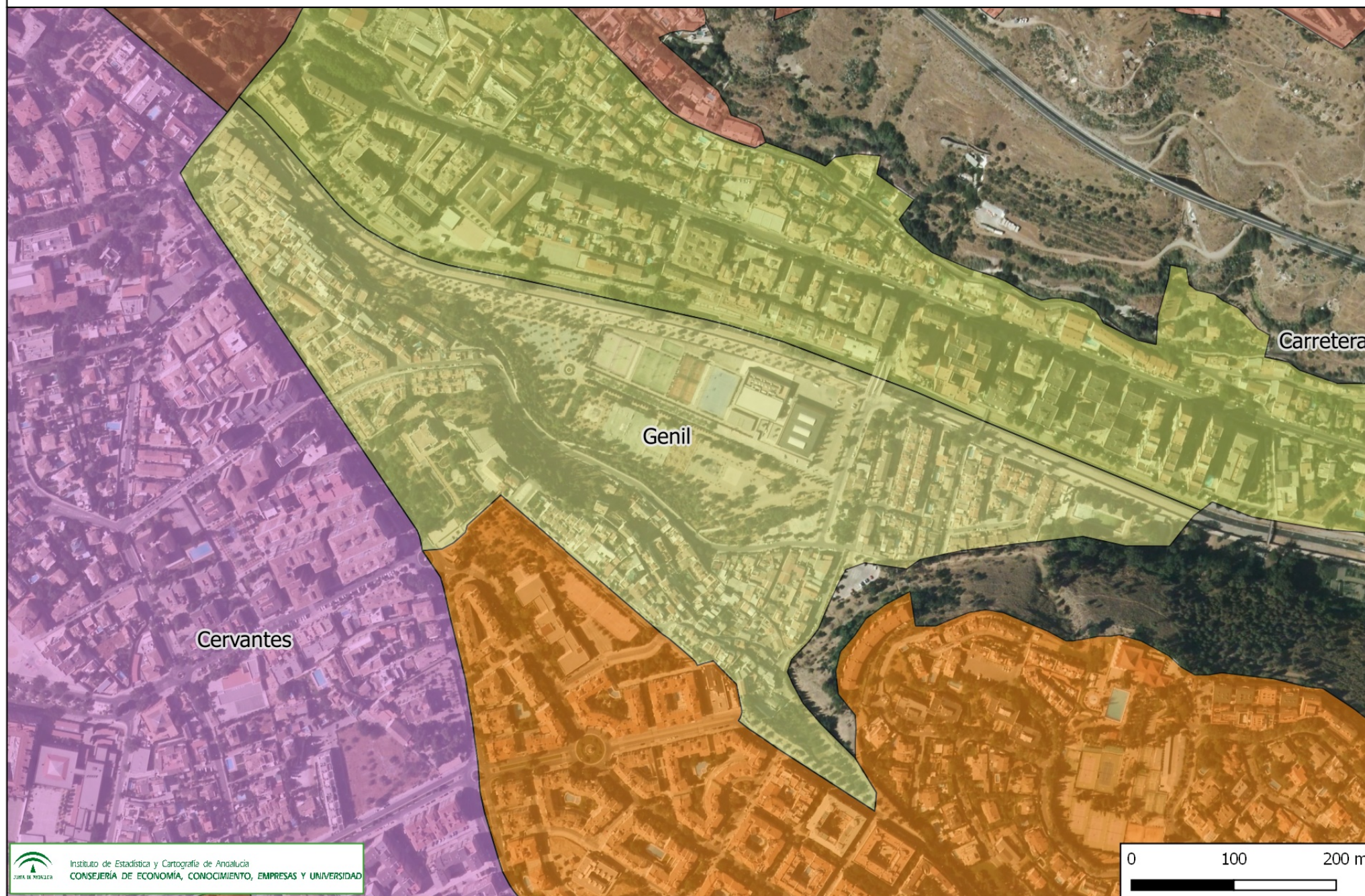


Camino de Purchil

Empresa de Maderas







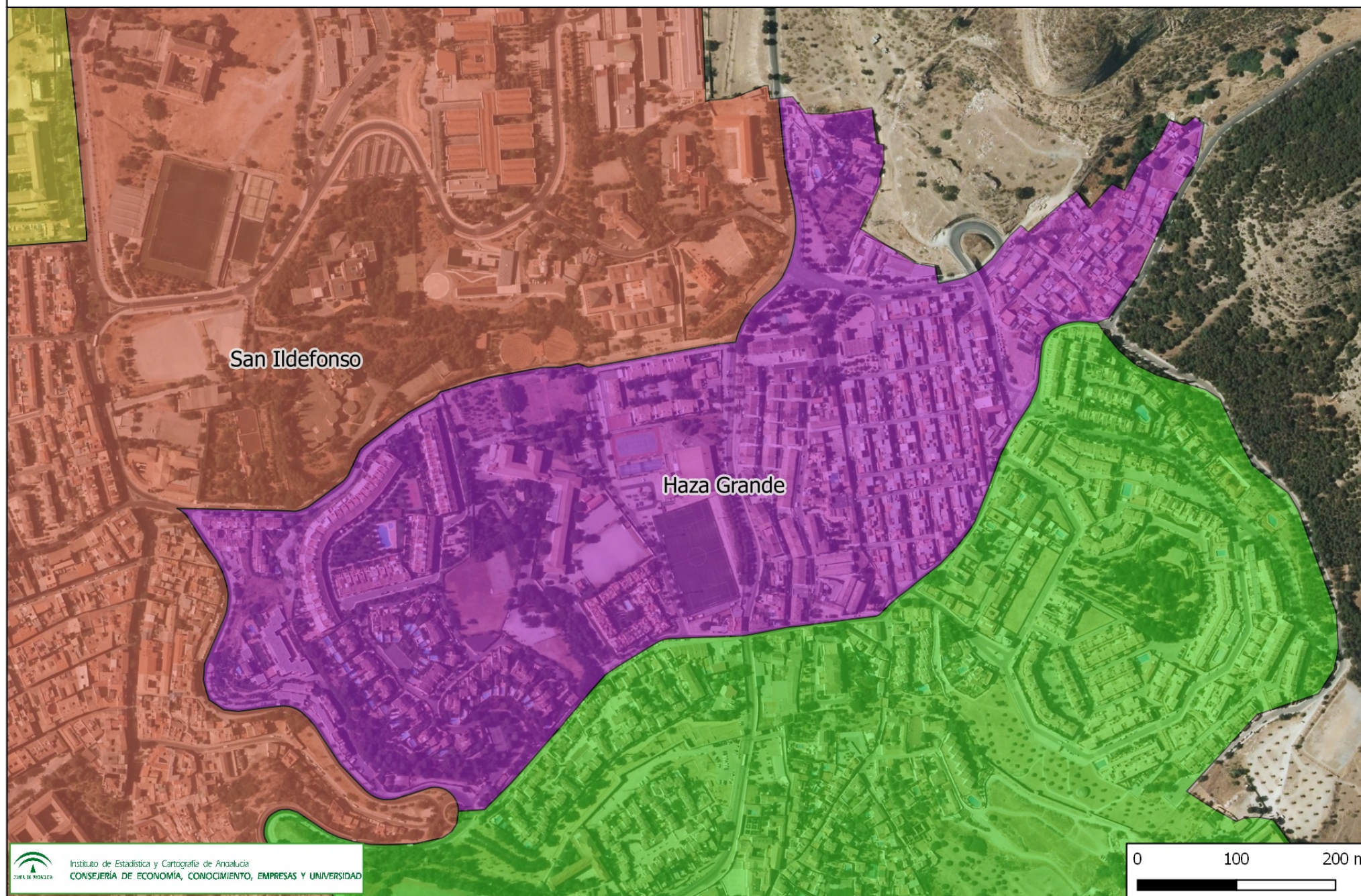




Granja Ganadera

Cortijo del Nublo









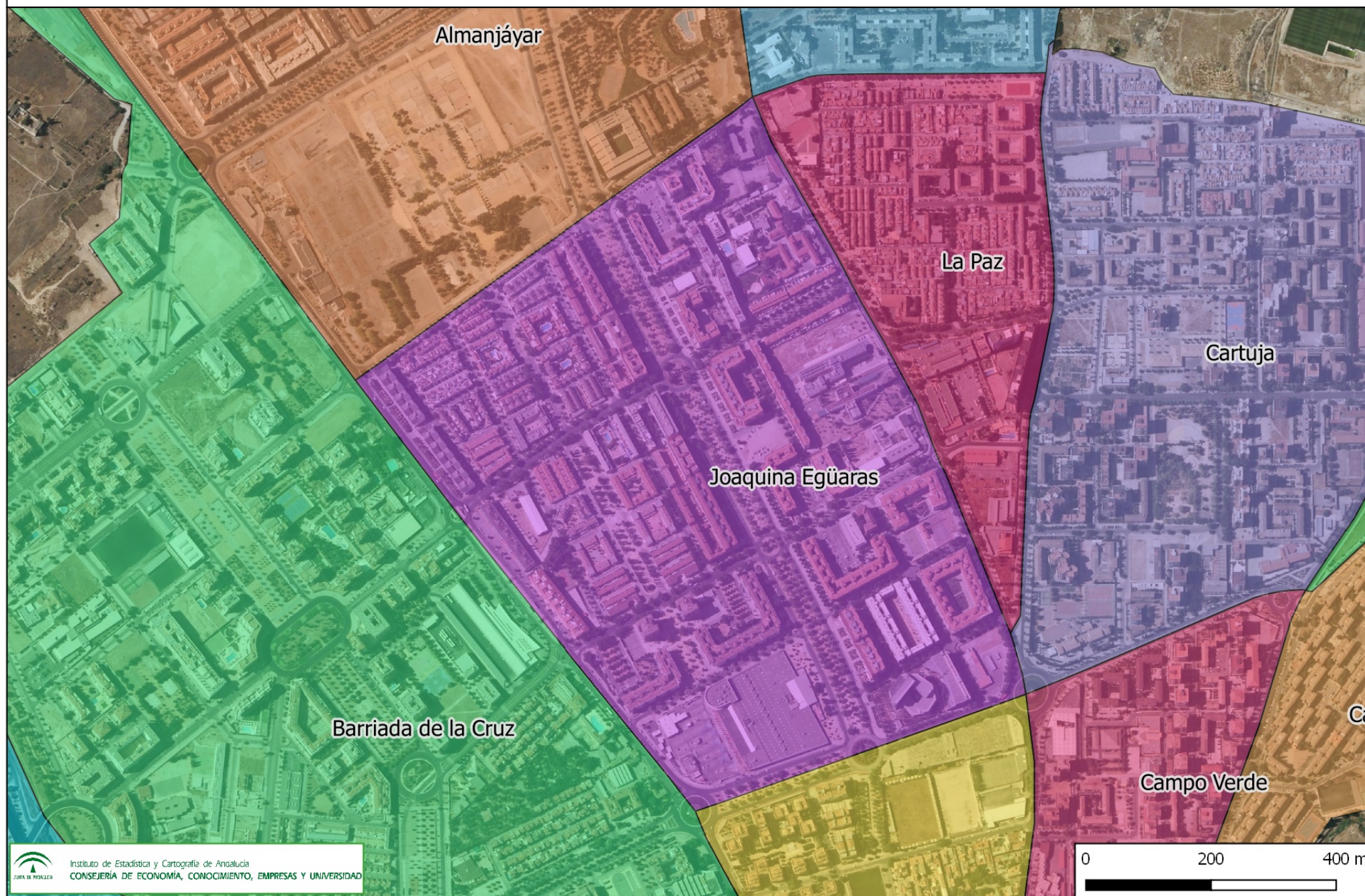




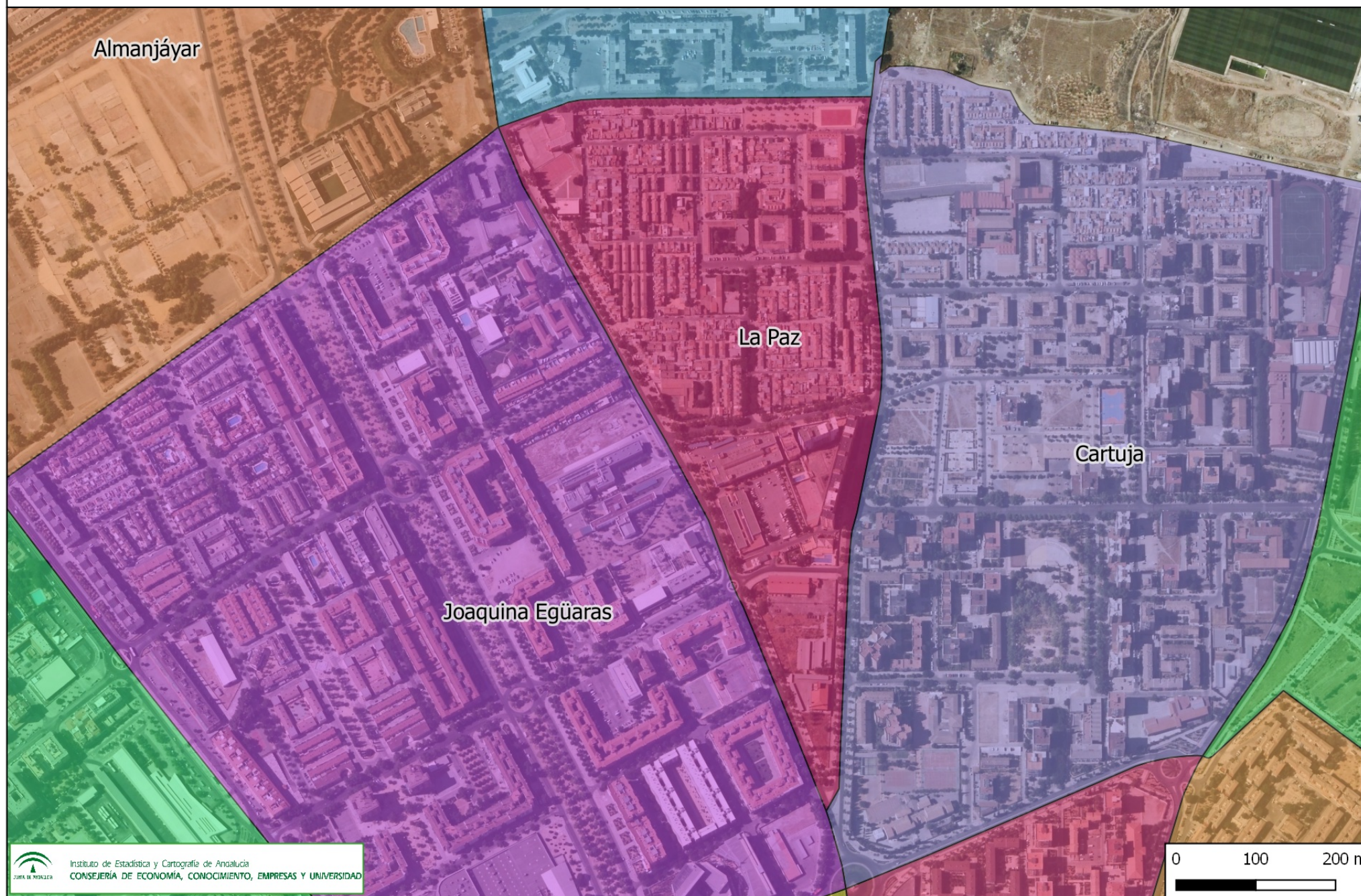






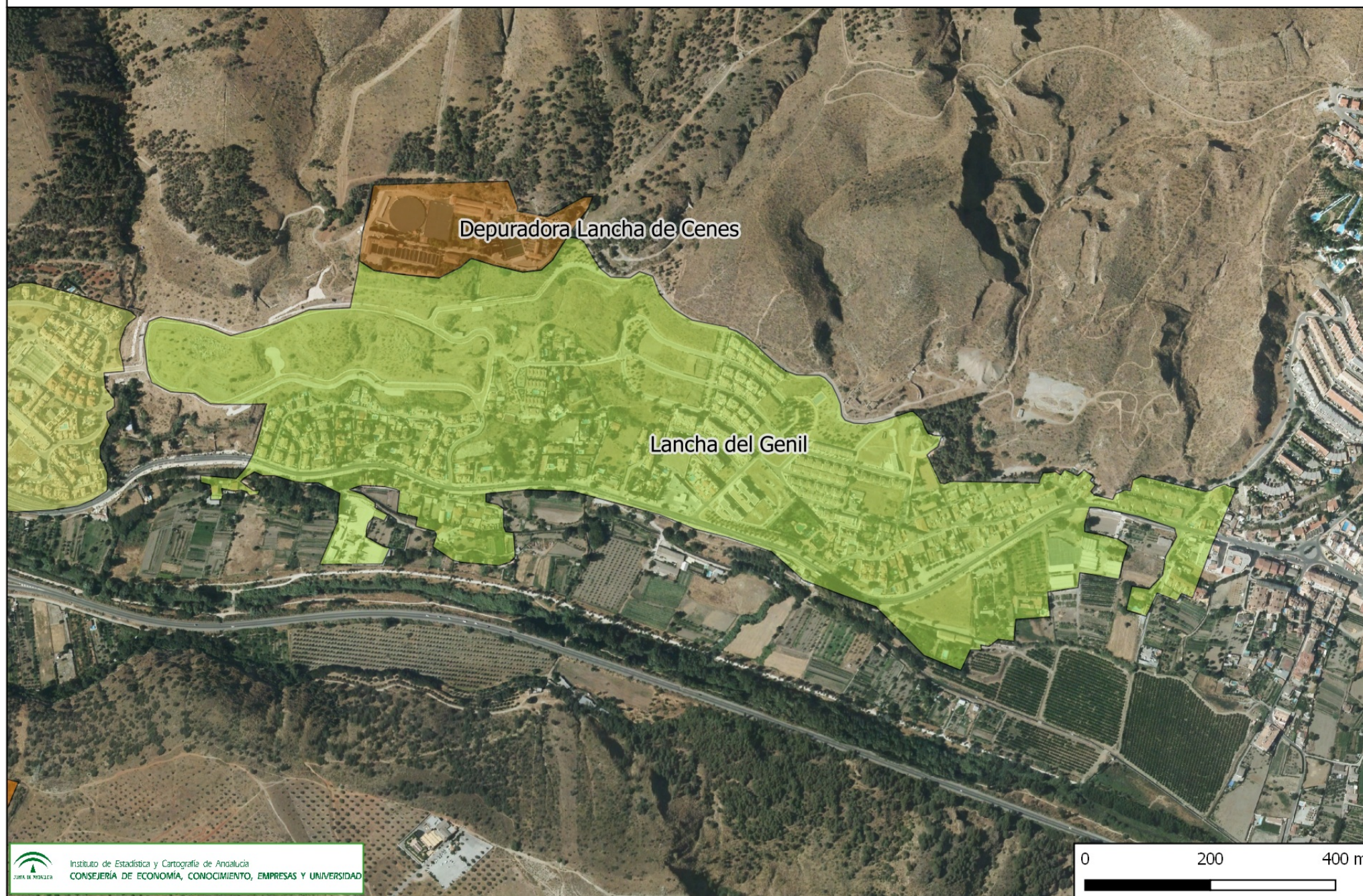




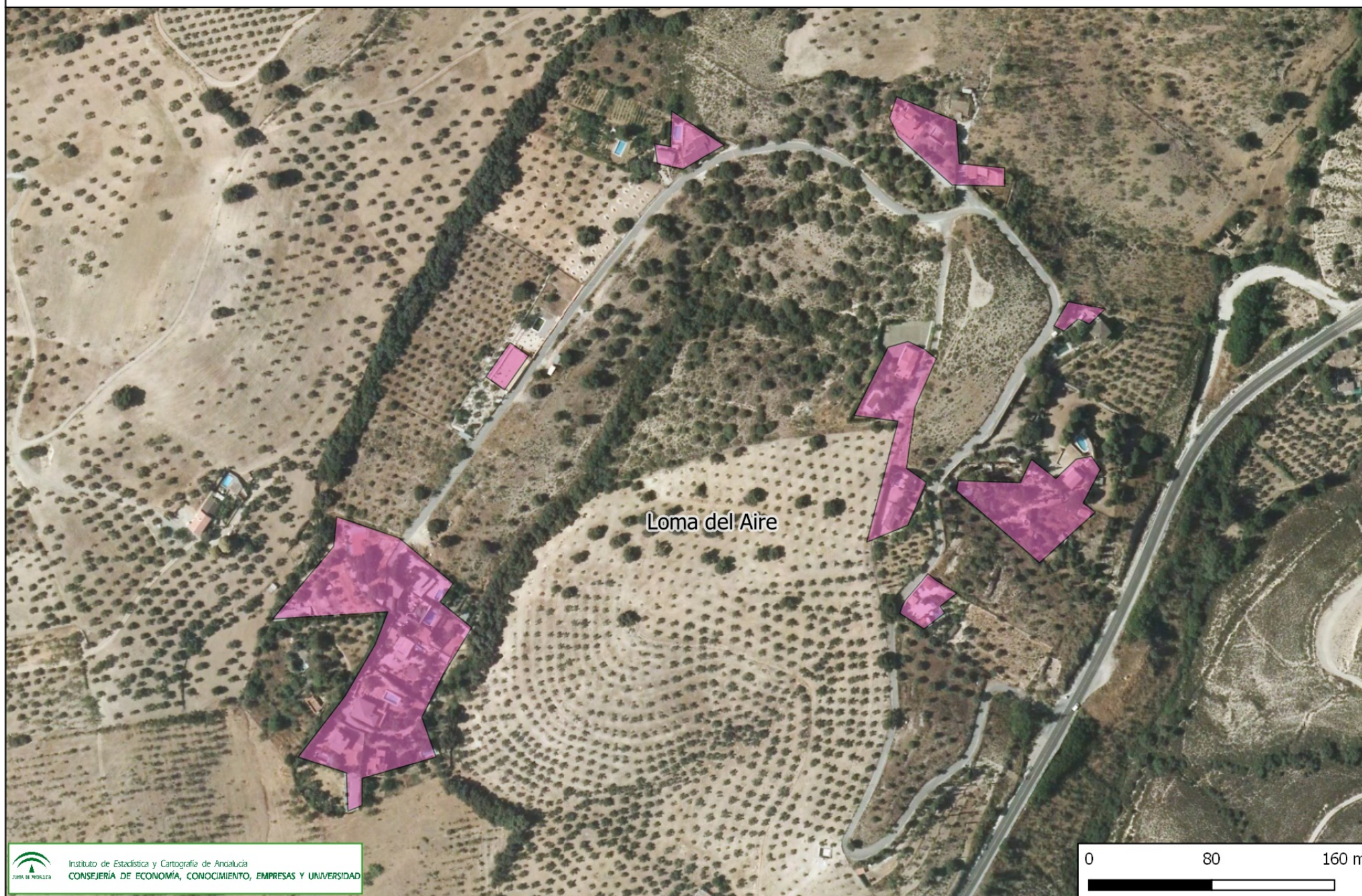






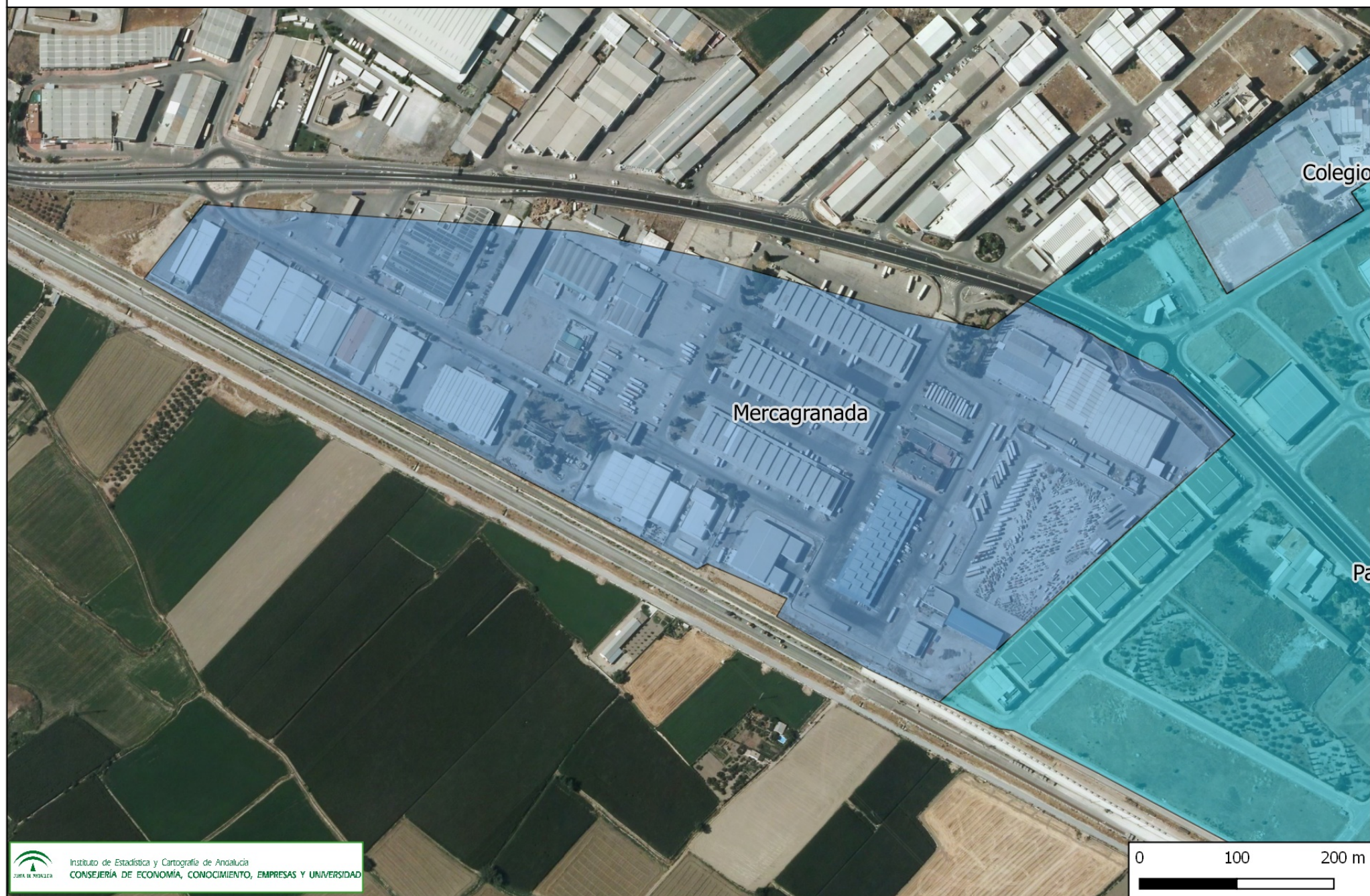














0 20 40 m

